原子力災害に係る広域避難ガイドライン

平成２６年３月

関西広域連合 広域防災局

＜目　次＞

Ⅰ　はじめに・・・・・・・・・・・・・・・・・・・・・・・・・・・・・・・・・・ 1
Ⅱ　避難元と避難先のマッチング・・・・・・・・・・・・・・・・・・・・・・・・・ 4
Ⅲ　防護措置の判断基準・・・・・・・・・・・・・・・・・・・・・・・・・・・・・ 7
Ⅳ　広域避難の実施判断と情報連絡・・・・・・・・・・・・・・・・・・・・・・・ 11
Ⅴ　広域避難の実施・・・・・・・・・・・・・・・・・・・・・・・・・・・・・・・ 15
Ⅵ　避難所と避難者支援・・・・・・・・・・・・・・・・・・・・・・・・・・・・・ 22
Ⅶ　避難行動要支援者の広域避難・・・・・・・・・・・・・・・・・・・・・・・・・ 26
Ⅷ　おわりに・・・・・・・・・・・・・・・・・・・・・・・・・・・・・・・・・・ 27

避難元・避難先マッチング（避難所レベル）・・・・・・・・・・・・・・・・・・・ 29

（参考資料）
参考１　避難元・避難先の全体像・・・・・・・・・・・・・・・・・・・・・・・・・ 78
参考２　主な避難経路図・・・・・・・・・・・・・・・・・・・・・・・・・・・・・ 80
参考３　地域防災計画における広域一時滞在に関する規定の記載例・・・・・・・ 81
参考４　原子力災害に係る広域避難の検討経緯・・・・・・・・・・・・・・・・・・ 89

Ⅰ　はじめに

1　本ガイドラインの趣旨・目的

・ 福井県の嶺南地域には 15 基（下表）の原子力施設が立地し、全国的にも稀な原子力施設集中地域となっている。これら原子力施設の UPZ（緊急時防護措置を準備する区域）は、福井、滋賀、京都 3 府県にまたがり、地域内には約 52 万人の住民が居住している。万一原子力災害が発生した場合は、これら住民の円滑な避難が求められる。

【福井県嶺南地域に立地する原子力施設】

事業者名	施設名	所在地	設備№	炉型
関西電力(株)	美浜発電所	福井県美浜町丹生	1号	加圧水型軽水炉(PWR)
			2号	〃
			3号	〃
	高浜発電所	福井県高浜町田ノ浦	1号	加圧水型軽水炉(PWR)
			2号	〃
			3号	〃
			4号	〃
	大飯発電所	福井県おおい町大島	1号	加圧水型軽水炉(PWR)
			2号	〃
			3号	〃
			4号	〃
日本原子力発電(株)	敦賀発電所	福井県敦賀市明神町	1号	沸騰水型軽水炉(BWR)
			2号	加圧水型軽水炉(PWR)
(独法)日本原子力研究開発機構	高速増殖炉研究開発センター(もんじゅ)	福井県敦賀市白木	－	高速増殖炉(FBR)
	原子炉廃止措置研究開発センター(ふげん)	福井県敦賀市明神町	－	新型転換炉(ATR)

・ UPZ を含む府県・市町は、防災基本計画により、あらかじめ広域避難計画を策定することとされている。広域避難計画の策定に当たっては、各府県・市町とも、どのような原子力災害が発生しても域内住民が円滑に避難できるよう、UPZ 全体で避難が必要となる規模の災害を想定し、複数の避難先を確保することとしている。

・ このうち、府県域を越える避難（以下「広域避難」という。）については、避難元府県から関西広域連合（以下「広域連合」という。）への受入要請（福井県は兵庫県へ受入れを要請）に基づき、広域連合において調整を行い(※)、福井県の一部、滋賀県、京都府の約 25 万人について、広域連合構成団体で受入れを行うこととした。

【避難元が計画する避難先の概要】　※人口は市町ごとに 100 人未満を四捨五入したものを集計。

避難元		UPZ内人口(人)	第1避難先(府県内)	第2避難先(府県外)
福井県	嶺北	193,100	福井県内	石川県(鯖江市、越前市のみ)
	嶺南東部	78,700		奈良県(敦賀市のみ)
	嶺南西部	66,900		兵庫県
滋賀県		57,600	滋賀県内	大阪府
京都府		128,800	京都府内	兵庫県、徳島県
計		525,100		

計 253,000 人
※府外避難を計画しない京都市 300 人を除く。

・ 本ガイドラインは、関西防災・減災プラン原子力災害対策編に基づき、万一の際に広域連合構成団体を避難先とする広域避難が円滑に行われるよう、広域連合が連携県、

国、原子力事業者、その他関係機関と連携し、避難元と避難先のマッチング、情報連絡体制、広域避難の実施方針及び避難所運営方針等を定めるものである。これにより、避難元府県・市町の広域避難計画策定を支援するとともに、避難先府県・市町村の地域防災計画に広域避難の受入れを反映させ、関係府県全体の計画の整合を図る。

※　広域連合（広域防災事務）構成団体は、滋賀、京都、大阪、兵庫、和歌山、徳島2府4県と京都、大阪、堺、神戸4政令市であり、福井、三重、奈良、鳥取4県は「連携県」と位置付けられている。一方、福井、三重、滋賀、京都、大阪、兵庫、奈良、和歌山、徳島2府7県と関西広域連合は「近畿圏危機発生時の相互応援に関する基本協定」を締結している。

福井県から兵庫県への広域避難の受入要請に対して、広域連合広域防災局（事務局：兵庫県）において、本協定に基づき、滋賀県、京都府と併せて 3 府県全体の広域避難の受入調整を行った（福井県から奈良県への広域避難については、両県が個別に調整を行っていることから、本ガイドラインの対象外となる。）。

2　検討体制

- 一般災害とは異なり、原子力災害発生時には、国が避難等の実施判断を行うこととなっているため、広域避難の検討に当たっても、国の積極的な関与を得る必要がある。
- このため、本ガイドラインの内容については、広域連合として、構成団体・連携県や有識者と協議するとともに、国が設置した福井エリアにおける「広域的な地域防災に関する協議会」の下に設置された「広域的な原子力災害に関するＷＧ」及び同ＷＧの下に設置された「広域的な地域防災の検討チーム」において検討を重ねてきた。
- 本ガイドラインは、上記の検討の場において国、避難元府県、広域連合の間で認識の共有化が図られた事項を基本としつつ、広域連合として、広域避難を円滑に実施するためには、避難先の地域の理解を得ることが必須との観点から、広域避難を受け入れる側の課題についても慎重に検討を行い、避難元と避難先の共通の理解の下に取りまとめるものである。

【広域避難の検討体制】

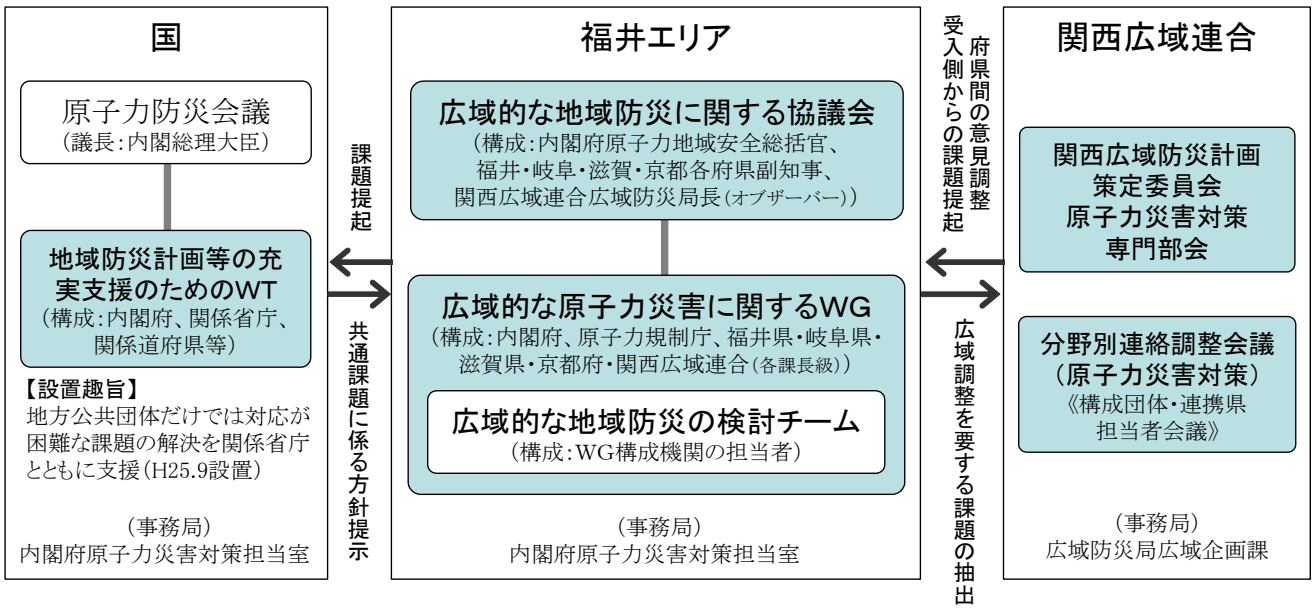

2　前提となる災害の想定

- 原子力災害については、どの施設で事故が発生するか、どの程度の放射性物質が環境中に放出されるか、放出された放射性物質が事故時の気象条件や地形の影響でどの範囲に拡散するか等、様々な場合が考えられるため、事前の想定が困難である。
- このため、国の原子力災害対策指針では、原子力施設から概ね 30km 圏を UPZ（緊急時防護措置を準備する区域）と定め、事前の対策を講じておくこととしている。
- 本ガイドラインでは、どの原子力施設で事故が発生しても UPZ 内の住民等が円滑に避難できるようにするため、あらかじめ UPZ 内の全体で避難が必要となる災害を想定し、広域避難の実施計画を定めた。

【参考】原子力災害対策重点区域（原子力災害対策指針より）

区　域	原子力施設からの距離	定　義
予防的防護措置を準備する区域（PAZ：Precautionary Action Zone）	概ね５ｋｍ	急速に進展する事故においても放射線被ばくによる確定的影響(注1)等を回避するため、EAL に応じて、即時避難を実施する等、放射性物質の環境への放出前の段階から予防的に防護措置を準備する区域
緊急時防護措置を準備する区域（UPZ：Urgent Protective Action Planning Zone）	概ね 30ｋｍ	確率的影響(注2)のリスクを最小限に抑えるため、EAL、OIL に基づき、緊急時防護措置を準備する区域
プルーム通過時の被ばくを避けるための防護措置を実施する地域（PPA：Plume Protection Planning Area）	PPA の具体的な範囲及び必要とされる防護措置の実施の判断の考え方については、以下を踏まえて、原子力規制委員会において、国際的議論の経過を踏まえつつ検討し、原子力災害対策指針に記載することとされている。 ・UPZ 外においても、プルーム通過時には放射性ヨウ素の吸入による甲状腺被ばく等の影響もあることが想定される。つまり、UPZ の目安である 30km の範囲外であっても、その周辺を中心に防護措置が必要となる場合がある。 ・プルーム通過時の防護措置としては、主に放射性物質の吸引等を避けるための屋内退避や安定ヨウ素剤の服用など、状況に応じた追加の防護措置を講じる必要が生じる場合もある。 ・プルームについては、空間放射線量率の測定だけでは通過時しか把握できず、その到達以前に防護措置を講じることは困難であるため、放射性物質が放出される前に原子力施設の状況に応じて、UPZ 外においても防護措置の実施の準備が必要となる場合がある。	

（注 1）低線量の放射線では影響のないことがはっきりしており、ある線量（しきい値）以上になると影響が出る。受ける線量が多くなるに従って症状が重くなる。

（注 2）必ず影響が出るというのではなく、受ける線量が多くなるほど影響の出る確率が高まる。しきい値がない（どんなに低線量でもそれなりの影響がある）と仮定されている。線量が多いからといって症状が重くなるものではない。

Ⅱ　避難元と避難先のマッチング

１　避難元地域

・ 広域連合構成団体で受入れを行う避難元地域の市町と UPZ 内の人口、このうち全面緊急事態に至った時点で即時避難が必要となる PAZ（予防的防護措置を準備する区域：原子力施設から概ね 5km 圏）内の人口は下表のとおりである。

【広域連合構成団体で受入れを行う避難元地域とその人口】

府県名	市町名	UPZ内	うちPAZ内	府県名	市町名	UPZ内	うちPAZ内
福井県	小浜市	31,100	100	京都府	福知山市	600	0
(4市町)	高浜町	11,000	5,500	(7市町)	舞鶴市	89,000	100
	おおい町	8,700	800		綾部市	9,300	0
	若狭町	16,100	0		宮津市	20,300	0
	計	66,900	6,400		南丹市	4,200	0
滋賀県	長浜市	27,600	0		京丹波町	3,500	0
(2市)	高島市	30,000	0		伊根町	1,600	0
	計	57,600	0		計	128,500	100
				3府県(13市町)計		253,000	6,500

・ また、原子力施設（もんじゅ及びふげんを除く。）別の UPZ 内人口、PAZ 内人口は下表のとおりである。このうち原子力災害発生時に実際に避難する地域となるのは、国による避難の指示において避難対象区域として特定された地域である。

【広域連合構成団体で受入れを行う避難元地域とその人口（原子力施設別）】

		高浜発電所		大飯発電所		美浜発電所		敦賀発電所	
		UPZ内	うちPAZ内	UPZ内	うちPAZ内	UPZ内	うちPAZ内	UPZ内	うちPAZ内
福井県	小浜市	31,100	－	31,100	100	17,400	－	400	－
	高浜町	11,000	5,500	11,000	－	－	－	－	－
	おおい町	8,700	－	8,700	800	－	－	－	－
	若狭町	4,100	－	16,100	－	16,100	－	10,200	－
滋賀県	長浜市	－	－	－	－	27,600	－	27,600	－
	高島市	0	－	600	－	29,400	－	22,000	－
京都府	福知山市	600	－	－	－	－	－	－	－
	舞鶴市	88,900	100	83,700	－	－	－	－	－
	綾部市	9,300	－	1,900	－	－	－	－	－
	宮津市	20,200	－	－	－	－	－	－	－
	南丹市	4,200	－	3,800	－	－	－	－	－
	京丹波町	3,500	－	300	－	－	－	－	－
	伊根町	1,600	－	－	－	－	－	－	－
計		183,200	5,600	157,200	900	90,500	0	60,200	0

※いずれの表も単位は人。また、人口は 100 人未満を四捨五入。

２　避難先の地域

・ 下記の調整方針により行った避難元市町と避難先市町村のマッチング結果は下表のとおりである。避難元市町の地区別ごとの避難経路・避難中継所を含めた避難先市町村の避難所レベルの詳細なマッチング結果は巻末に示す。

【避難元市町・避難先市町村マッチング結果】　　※人口は 100 人未満を四捨五入。

避難元府県	避難元市町	対象人口（人）	避難先 府県	地域	市町村
福井県（嶺南西部）1市3町 66,900人	小浜市	31,100	兵庫県（4市5町）	中播磨	姫路市、市川町、福崎町、神河町
				但馬	豊岡市、養父市、朝来市、香美町、新温泉町
	高浜町	11,000	同(2市1町)	阪神北	宝塚市、三田市、猪名川町
	おおい町	8,700	同(2市)	阪神北	伊丹市、川西市
	若狭町	16,100	同(7市1町)	北播磨	西脇市、三木市、小野市、加西市、加東市、多可町
				丹波	篠山市、丹波市
（嶺南東部）	敦賀市	(68,300)	奈良県	奈良市、大和郡山市、天理市、生駒市	注
滋賀県 2市 57,600人	長浜市	27,600	大阪府（19市6町1村）	大阪市	
				泉北	堺市、和泉市、高石市、泉大津市、忠岡町
				中河内	八尾市、東大阪市、柏原市
				南河内	松原市、藤井寺市、羽曳野市、河内長野市、富田林市、大阪狭山市、太子町、河南町、千早赤阪村
				泉南	岸和田市、泉佐野市、貝塚市、泉南市、阪南市、熊取町、田尻町、岬町
	高島市	30,000	同(15市3町)	大阪市（再掲）	
				豊能	豊能町、能勢町、池田市、豊中市、箕面市
				三島	吹田市、高槻市、茨木市、島本町、摂津市
				北河内	枚方市、守口市、門真市、寝屋川市、大東市、四條畷市、交野市
			和歌山県	※予備枠	
京都府 5市2町 128,500人	福知山市	600	兵庫県(1町)	西播磨	上郡町
	舞鶴市	89,000	同(4市)	神戸市	
				阪神南	尼崎市、西宮市
				淡路	淡路市
			徳島県（1市2町）	鳴門市、松茂町、北島町	
	綾部市	9,300	兵庫県（4市2町）	西播磨	相生市、赤穂市、宍粟市、たつの市、太子町、佐用町
	宮津市	20,300	同(3市)	東播磨	明石市、加古川市、高砂市
	南丹市	4,200	同(2市)	淡路	洲本市、南あわじ市
	京丹波町	3,500	同(1市)	阪神南	芦屋市
	伊根町	1,600	同(2町)	東播磨	稲美町、播磨町
			徳島県	※予備枠	
計(避難元市町数計8市5町)		253,000	避難先市町村数計63市23町1村　※予備枠を除く。〔内訳〕大阪府33市9町1村(全市町村)、兵庫県29市12町(全市町)、徳島県1市2町		

（注）福井県嶺南東部→奈良県のマッチングは、福井県が奈良県と直接協議して調整。本表では関西圏域への広域避難の全体像を示すため参考として掲載（計には入れていない。）。

【広域連合における広域避難先の調整方針】

①カウンターパート方式で支援する。

（カウンターパート設定）

被災府県	主たる応援府県
福井県	兵庫県
滋賀県	大阪府(幹事)、和歌山県（必要に応じ、三重県、奈良県に協力を求める。）
京都府	兵庫県(幹事)、徳島県（必要に応じ、鳥取県に協力を求める。）

※応援府県の管内の政令市は同一の被災府県の支援を行う。

②避難先は、UPZ（概ね30km圏）外を基本とする。

※今後、原子力災害対策指針にPPA（プルーム通過時の被ばくを避けるための防護措置を実施する区域）が導入され、UPZ外でも避難の準備が必要になった場合は、改めて検討する。

③避難元府県・市町の避難先についての希望をできる限り尊重する。

④福井県、滋賀県、京都府は、他府県の避難先としては想定しない。

⑤最短の避難経路を前提として避難に要する時間距離が、全体として可能な限り短くなるよう努める。

【避難元及び広域避難（府県外避難）先の全体像】

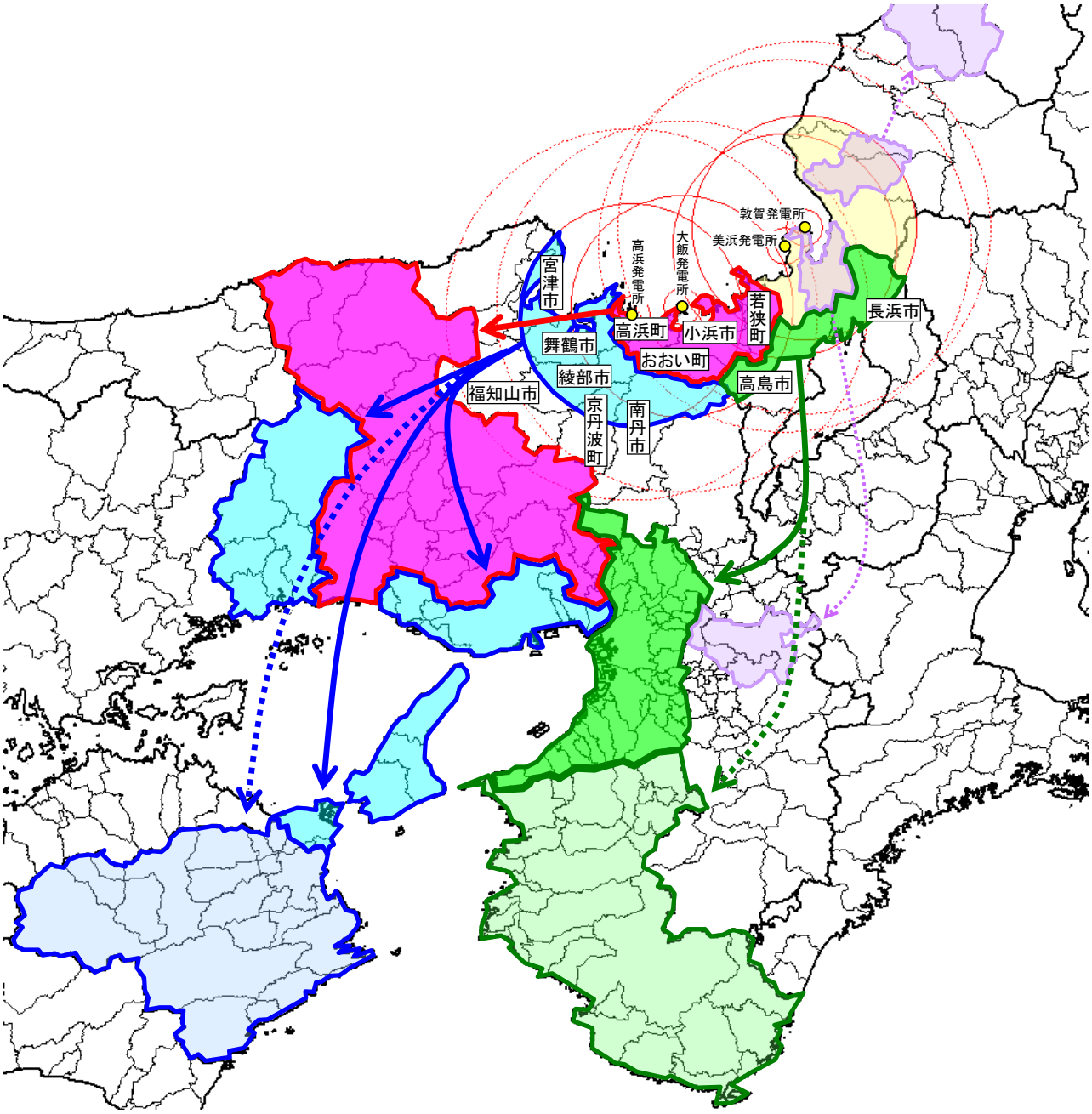

Ⅲ　防護措置の判断基準

・ 広域避難を含む避難等の防護措置の判断基準は、国の原子力災害対策指針に定められている。防護措置の判断基準と各防護措置の実施フローは以下のとおりである。

1　防護措置の判断基準（原子力災害対策指針より）

名称	摘要
(1) 緊急事態区分及び緊急時活動レベル (EAL：Emergency Action Level)	・緊急事態の初期対応段階の防護措置の基準 ・原子力施設の状況に応じて対応〔警戒事態、施設敷地緊急事態及び全面緊急事態の３区分を設定〕
(2) 運用上の介入レベル (OIL：Operational Intervention Level)	・放射性物質の放出後の防護措置の基準 ・緊急時モニタリングの結果（空間放射線量率等）に応じて対応〔OIL1,2,4,6 及び飲食物に係るスクリーニング基準の５区分を設定〕

(1) 緊急事態区分及びＥＡＬ

加圧水型軽水炉（実用発電用のものに限る。）**に係る原子炉施設**（原子炉容器内に照射済燃料集合体が存在しない場合を除く。）

区分	EAL（緊急時活動レベル）	防護措置の概要
警戒事態	①原子炉の運転中に原子炉保護回路の１チャンネルから原子炉停止信号が発信され、その状態が一定時間継続された場合において、当該原子炉停止信号が発信された原因を特定できないこと。 ②原子炉の運転中に保安規定で定められた数値を超える原子炉冷却材の漏えいが起こり、定められた時間内に定められた措置を実施できないこと。 ③原子炉の運転中に蒸気発生器への全ての主給水が停止した場合において、電動補助給水ポンプ又はタービン動補助給水ポンプによる給水機能が喪失すること。 ④全ての非常用交流母線からの電気の供給が１系統のみとなった場合で当該母線への電気の供給が１つの電源のみとなり、その状態が 15 分以上継続すること、又は外部電源喪失が３時間以上継続すること。 ⑤原子炉の停止中に１つの残留熱除去系ポンプの機能が喪失すること。 ⑥使用済燃料貯蔵槽の水位が一定の水位まで低下すること。 ⑦原子炉制御室その他の箇所からの原子炉の運転や制御に影響を及ぼす可能性が生じること。 ⑧原子力事業所内の通信のための設備又は原子力事業所内と原子力事業所外との通信のための設備の一部の機能が喪失すること。 ⑨重要区域において、火災又は溢水が発生し、安全機器等の機能の一部が喪失するおそれがあること。 ⑩燃料被覆管障壁もしくは原子炉冷却系障壁が喪失するおそれがあること、又は、燃料被覆管障壁もしくは原子炉冷却系障壁が喪失すること。 ⑪当該原子炉施設等立地道府県において、震度６弱以上の地震が発生した場合。 ⑫当該原子炉施設等立地道府県において、大津波警報が発令された場合。 ⑬ｵﾝｻｲﾄ統括補佐が警戒を必要と認める当該原子炉施設の重要な故障等が発生した場合。 ⑭当該原子炉施設において新規制基準で定める設計基準を超える外部事象が発生した場合（竜巻、洪水、台風、火山等）。 ⑮その他原子炉施設以外に起因する事象が原子炉施設に影響を及ぼすおそれがあることを認知した場合など委員長又は委員長代行が警戒本部の設置が必要と判断した場合。	体制構築や情報収集を行い、住民防護のための準備を開始する。
施設敷地緊急事態	①原子炉の運転中に非常用炉心冷却装置の作動を必要とする原子炉冷却材の漏えいが発生すること。 ②原子炉の運転中に蒸気発生器への全ての給水機能が喪失すること。 ③全ての交流母線からの電気の供給が停止し、かつ、その状態が 30 分以上（原子炉施設に設ける電源設備が実用発電用原子炉及びその附属施設の位置、構造及び設備の基準に関する規則第 57 条第１項及び実用発電用原子炉及びその附属施設の技術基準に関する規則第 72 条第１項の基準に適合しない場合には、５分以上）継続すること。 ④非常用直流母線が一となった場合において、当該直流母線に電気を供給する電源が一となる状態が５分以上継続すること。	

施設敷地緊急事態	⑤原子炉の停止中に全ての残留熱除去系ポンプの機能が喪失すること。 ⑥使用済燃料貯蔵槽の水位を維持できないこと又は当該貯蔵槽の水位を維持できていないおそれがある場合において、当該貯蔵槽の水位を測定できないこと。 ⑦原子炉制御室の環境が悪化し、原子炉の制御に支障が生じること、又は原子炉若しくは使用済燃料貯蔵槽に異常が発生した場合において、原子炉制御室に設置する原子炉施設の状態を表示する装置若しくは原子炉施設の異常を表示する警報装置の機能の一部が喪失すること。 ⑧原子力事業所内の通信のための設備又は原子力事業所内と原子力事業所外との通信のための設備の全ての機能が喪失すること。 ⑨火災又は溢水が発生し、安全機器等の機能の一部が喪失すること。 ⑩原子炉格納容器内の圧力又は温度の上昇率が一定時間にわたって通常の運転及び停止中において想定される上昇率を超えること。 ⑪炉心の損傷が発生していない場合において、炉心の損傷を防止するために原子炉格納容器圧力逃がし装置を使用すること。 ⑫燃料被覆管の障壁が喪失した場合において原子炉冷却系の障壁が喪失するおそれがあること、燃料被覆管の障壁及び原子炉冷却系の障壁が喪失するおそれがあること、又は燃料被覆管の障壁若しくは原子炉冷却系の障壁が喪失するおそれがある場合において原子炉格納容器の障壁が喪失すること。 ⑬原子力事業所の区域の境界付近等において原災法第10条に基づく通報の判断基準として政令等で定める基準以上の放射線量又は放射性物質が検出された場合（事業所外運搬に係る場合を除く。）。 ⑭その他原子炉施設以外に起因する事象が原子炉施設に影響を及ぼすおそれがあること等放射性物質又は放射線が原子力事業所外へ放出され、又は放出されるおそれがあり、原子力事業所周辺において、緊急事態に備えた防護措置の準備及び防護措置の一部の実施を開始する必要がある事象が発生すること。	PAZ 内の住民等の避難準備、及び早期に実施が必要な住民避難等の防護措置を行う。
全面緊急事態	①原子炉の非常停止が必要な場合において、制御棒の挿入により原子炉を停止することができないこと又は停止したことを確認することができないこと。 ②原子炉の運転中に非常用炉心冷却装置の作動を必要とする原子炉冷却材の漏えいが発生した場合において、全ての非常用炉心冷却装置による当該原子炉への注水ができないこと。 ③原子炉の運転中に蒸気発生器への全ての給水機能が喪失した場合において、全ての非常用炉心冷却装置による当該原子炉への注水ができないこと。 ④原子炉格納容器内の圧力又は温度が当該格納容器の設計上の最高使用圧力又は最高使用温度に達すること。 ⑤全ての交流母線からの電気の供給が停止し、かつ、その状態が 1 時間以上（原子炉施設に設ける電源設備が実用発電用原子炉及びその附属施設の位置、構造及び設備の基準に関する規則第 57 条第 1 項及び実用発電用原子炉及びその附属施設の技術基準に関する規則第 72 条第 1 項の基準に適合しない場合には、30 分以上）継続すること。 ⑥全ての非常用直流母線からの電気の供給が停止し、かつ、その状態が 5 分以上継続すること。 ⑦炉心の損傷の発生を示す原子炉格納容器内の放射線量又は原子炉容器内の出口温度を検知すること。 ⑧蒸気発生器の検査その他の目的で一時的に原子炉容器の水位を下げた状態で、当該原子炉から残留熱を除去する機能が喪失し、かつ、燃料取替用水貯蔵槽からの注水ができないこと。 ⑨使用済燃料貯蔵槽の水位が照射済燃料集合体の頂部から上方 2 メートルの水位まで低下すること、又は当該水位まで低下しているおそれがある場合において、当該貯蔵槽の水位を測定できないこと。 ⑩原子炉制御室が使用できなくなることにより、原子炉制御室からの原子炉を停止する機能及び冷温停止状態を維持する機能が喪失すること又は原子炉施設に異常が発生した場合において、原子炉制御室に設置する原子炉施設の状態を表示する装置若しくは原子炉施設の異常を表示する警報装置の全ての機能が喪失すること。 ⑪燃料被覆管の障壁及び原子炉冷却系の障壁が喪失した場合において、原子炉格納容器の障壁が喪失するおそれがあること。 ⑫原子力事業所の区域の境界付近等において原災法第15条に基づく緊急事態宣言の判断基準として政令等で定める基準以上の放射線量又は放射性物質が検出された場合（事業所外運搬に係る場合を除く。）。 ⑬その他原子炉施設以外に起因する事象が原子炉施設に影響を及ぼすこと等放射性物質又は放射線が異常な水準で原子力事業所外へ放出され、又は放出されるおそれがあり、原子力事業所周辺の住民の避難を開始する必要がある事象が発生すること。	PAZ 内の住民避難等の防護措置を行うとともに、UPZ 及び必要に応じてそれ以遠の周辺地域において、放射性物質放出後の防護措置実施に備えた準備を開始する。放射性物質放出後は、計測される空間放射線量率などに基づく防護措置を実施する。

(2) ＯＩＬと防護措置の概要

<table>
<tr><th></th><th>基準の種類</th><th>基準の概要</th><th>初期設定値※1</th><th>防護措置の概要</th></tr>
<tr><td rowspan="2">緊急防護措置</td><td>ＯＩＬ１</td><td>地表面からの放射線、再浮遊した放射性物質の吸入、不注意な経口摂取による被ばく影響を防止するため、住民等を数時間内に避難や屋内退避等させるための基準</td><td>500μSv/h
(地上１ｍで計測した場合の空間放射線量率※2)</td><td>数時間内を目途に区域を特定し、避難等を実施。(移動が困難な者の一時屋内退避を含む)</td></tr>
<tr><td>ＯＩＬ４</td><td>不注意な経口摂取、皮膚汚染からの外部被ばくを防止するため、除染を講じるための基準</td><td>β線：40,000cpm※3
(皮膚から数 cm での検出器の計数率)

β線：13,000cpm※4【１か月後の値】
(皮膚から数 cm での検出器の計数率)</td><td>避難基準に基づいて避難した避難者等をスクリーニングして、基準を超える際は迅速に除染。</td></tr>
<tr><td>早期防護措置</td><td>ＯＩＬ２</td><td>地表面からの放射線、再浮遊した放射性物質の吸入、不注意な経口摂取による被ばく影響を防止するため、地域生産物※5 の摂取を制限するとともに、住民等を１週間程度内に一時移転させるための基準</td><td>20μSv/h
(地上１ｍで計測した場合の空間放射線量率※2)</td><td>１日内を目途に区域を特定し、地域生産物の摂取を制限するとともに１週間程度内に一時移転を実施。</td></tr>
<tr><td rowspan="2">飲食物摂取制限※9</td><td>飲食物に係るスクリーニング基準</td><td>ＯＩＬ６による飲食物の摂取制限を判断する準備として、飲食物中の放射性核種濃度測定を実施すべき地域を特定する際の基準</td><td>0.5μSv/h※6
(地上１ｍで計測した場合の空間放射線量率※2)</td><td>数日内を目途に飲食物中の放射性核種濃度を測定すべき区域を特定。</td></tr>
<tr><td>ＯＩＬ６</td><td>経口摂取による被ばく影響を防止するため、飲食物の摂取を制限する際の基準</td><td><table><tr><th>核種※7</th><th>飲料水
牛乳・乳製品</th><th>野菜類、穀類、肉、卵、魚、その他</th></tr><tr><td>放射性ヨウ素</td><td>300Bq/kg</td><td>2,000Bq/kg※8</td></tr><tr><td>放射性セシウム</td><td>200Bq/kg</td><td>500Bq/kg</td></tr><tr><td>プルトニウム及び超ウラン元素のアルファ核種</td><td>1Bq/kg</td><td>10Bq/kg</td></tr><tr><td>ウラン</td><td>20Bq/kg</td><td>100Bq/kg</td></tr></table></td><td>１週間内を目途に飲食物中の放射性核種濃度の測定と分析を行い、基準を超えるものにつき摂取制限を迅速に実施。</td></tr>
</table>

※１　「初期設定値」とは緊急事態当初に用いる OIL の値であり、地上沈着した放射性核種組成が明確になった時点で必要な場合には OIL の初期設定値は改定される。

※２　本値は地上１ｍで計測した場合の空間放射線量率である。実際の適用に当たっては、空間放射線量率計測機器の設置場所における線量率と地上１ｍでの線量率との差異を考慮して、判断基準の値を補正する必要がある。

※３　我が国において広く用いられているβ線の入射窓面積が 20cm^2 の検出器を利用した場合の計数率であり、表面汚染密度は約 120Bq/ cm^2 相当となる。他の計測器を使用して測定する場合には、この表面汚染密度より入射窓面積や検出効率を勘案した計数率を求める必要がある。

※４　※３と同様、表面汚染密度は約 40 Bq/ cm^2 相当となり、計測器の仕様が異なる場合には、計数率の換算が必要である。

※５　「地域生産物」とは、放出された放射性物質により直接汚染される野外で生産された食品であって、数週間以内に消費されるもの（例えば野菜、該当地域の牧草を食べた牛の乳）をいう。

※６　実効性を考慮して、計測場所の自然放射線によるバックグラウンドによる寄与も含めた値とする。

※７　その他の核種の設定の必要性も含めて今後検討する。その際、IAEA の GSG-2 における OIL6 値を参考として数値を設定する。

※８　根菜、芋類を除く野菜類が対象。

※９　IAEA では、OIL6 に係る飲食物摂取制限が効果的かつ効率的に行われるよう、飲食物中の放射性核種濃度の測定が開始されるまでの間に暫定的に飲食物摂取制限を行うとともに、広い範囲における飲食物のスクリーニング作業を実施する地域を設定するための基準である OIL3、その測定のためのスクリーニング基準である OIL5 が設定されている。ただし、OIL3 については、IAEA の現在の出版物において空間放射線量率の測定結果と暫定的な飲食物摂取制限との関係が必ずしも明確でないこと、また、OIL5 については我が国において核種ごとの濃度測定が比較的容易に行えることから、放射性核種濃度を測定すべき区域を特定するための基準である「飲食物に係るスクリーニング基準」を定める。

２　防護措置実施フロー（原子力災害対策指針より）

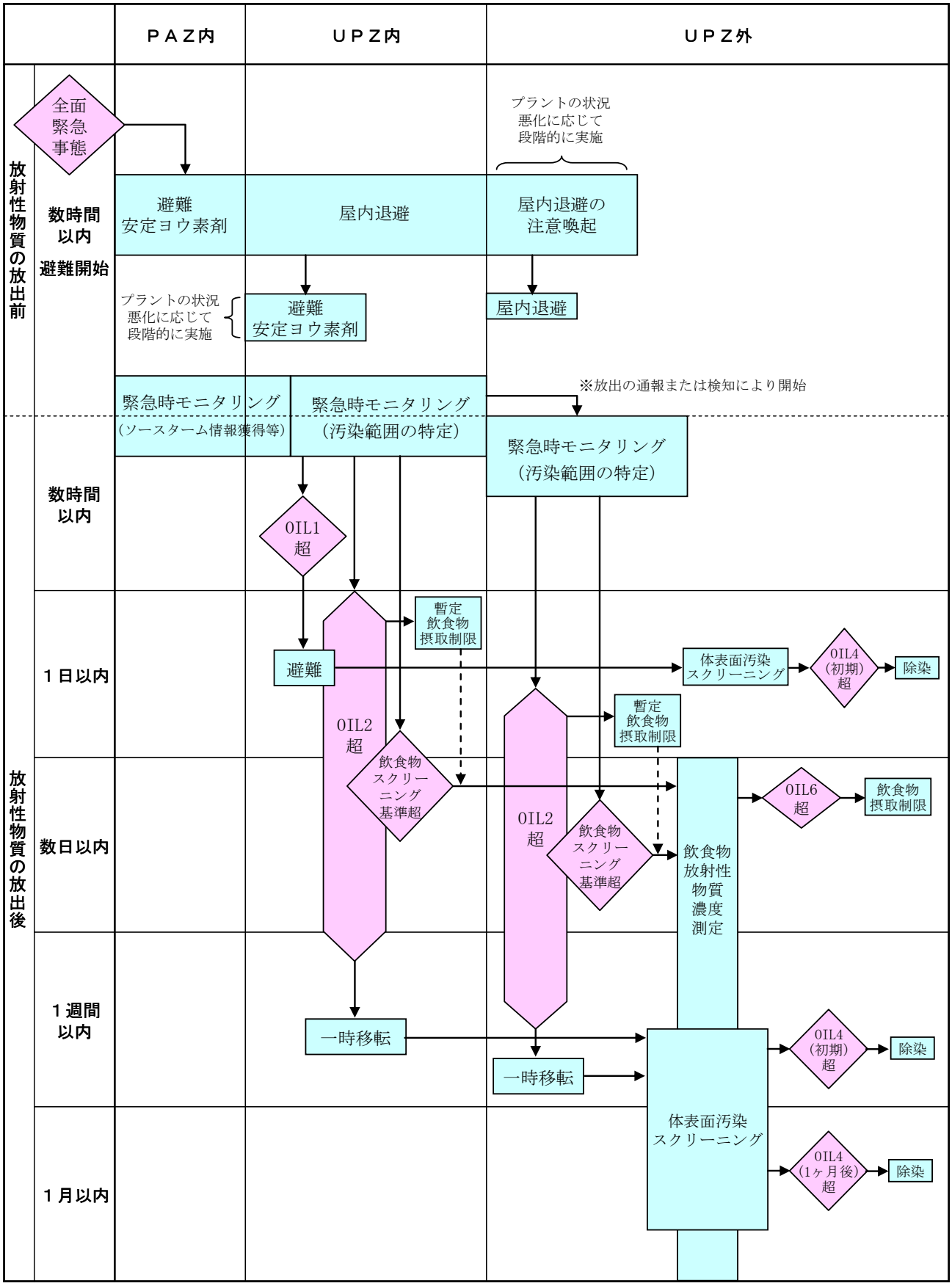

※これらの事態は、ここに示されている区分の順序のとおりに発生するものではなく、事態の進展によっては全面緊急事態に至るまでの時間的間隔がない場合等があり得ることに留意すべきである。

Ⅳ　広域避難の実施判断と情報連絡

1　広域避難の実施判断

- 広域避難は、防護措置の判断基準（EAL 及び OIL）に基づく国（原子力災害対策本部）から関係地方公共団体への指示※1により、計画的・段階的に実施される。
- まず、PAZ 内については、EAL により、施設敷地緊急事態に至った時点で、国が原則として避難行動要支援者の避難の実施を要請し、全面緊急事態に至った時点で、国が原則として全住民の避難の即時実施を指示する。
- 次に、UPZ 内については、緊急時モニタリングが行われ、OIL2 を超える結果が測定された場合は、国が 1 日内を目途に避難対象区域を特定し、1 週間程度内の避難※3の実施を指示する。また、OIL1 を超える結果が測定された場合は、国が数時間内を目途に避難対象区域を特定し、避難（移動が困難な者の一時屋内待避を含む。）の実施を指示する。
- なお、国による避難等の指示は、原則として、あらかじめ設定された避難等の実施単位（小学校区等）に基づいて発出される。

※1：原子力災害対策特別措置法第 15 条第 3 項では、内閣総理大臣は、原子力緊急事態応急対策の実施区域を管轄する市町村長及び府県知事に対し、避難のための立退き又は屋内への退避の勧告又は指示を行うべきことを指示するものとされている。

※2：原子力災害対策指針では、OIL2 を超える結果が測定された場合の措置を「一時移転」とし、「避難」と区別しているが、いずれも当該区域からの立退きが指示される点で変わりはないので、本ガイドラインでは、いずれの場合も「避難」と表記する。

（参考）原子力災害対策特別措置法に基づく緊急事態応急対策の実施体制

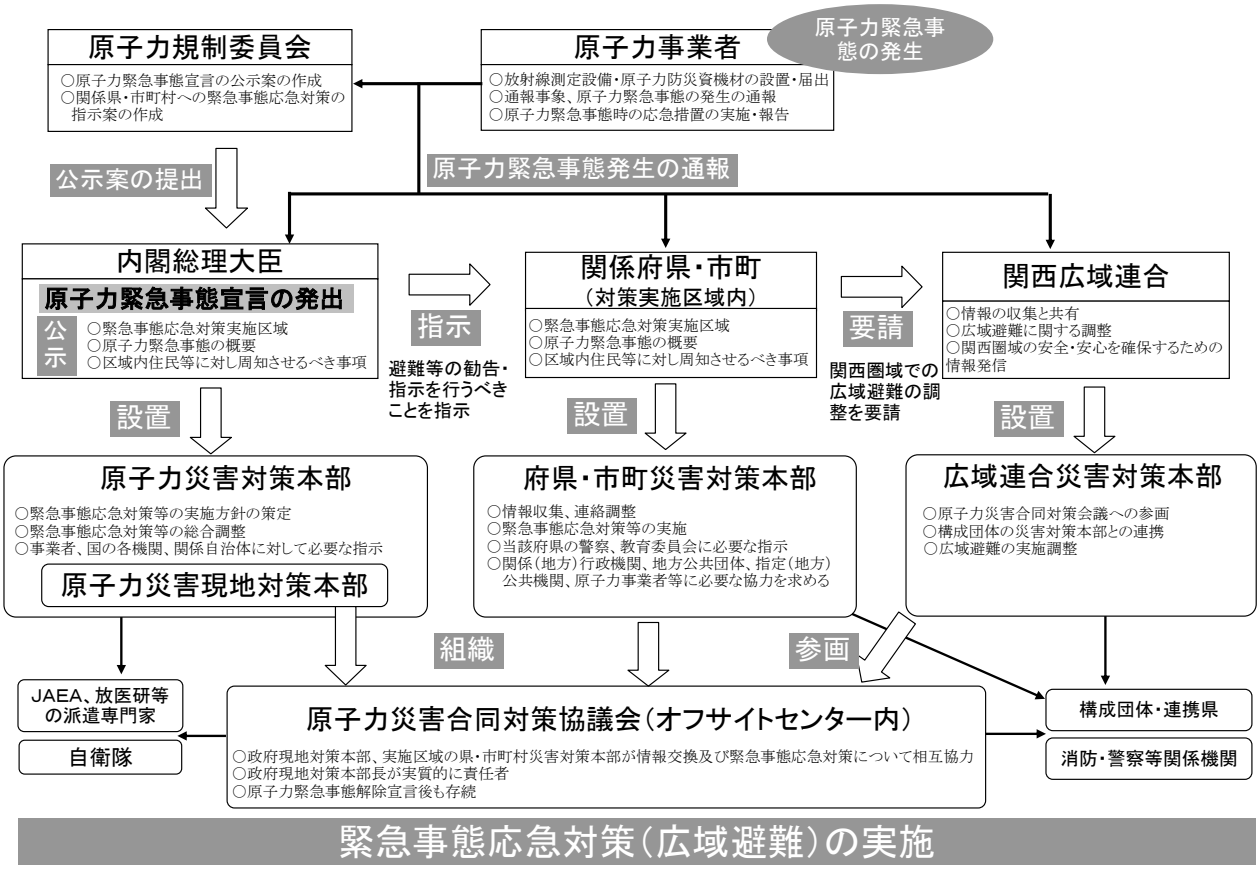

2　広域避難を実施する場合の情報連絡

(1) 国

・ 国は、原子力災害発生時に避難等の防護措置の実施を判断し、地方公共団体に必要な勧告・指示を行う。

・ 原子力災害対策指針では、原子力規制委員会が、施設の状況や緊急時モニタリング結果を踏まえ、気象予測や大気中拡散予測の結果等も参考にして、EAL 及び OIL に基づき必要となる防護措置の実施判断を行った上で、避難が必要な場合は、国の原子力災害対策本部が、輸送手段、経路、避難所の確保等の要素を考慮した避難指示を、地方公共団体を通じて住民等に混乱がないよう適切かつ明確に伝えることとされている。

・ 避難措置を円滑に実施するため、国は、避難指示を行うに当たり、地方公共団体・住民等に対し、避難指示を行う理由、避難完了の期限、国による支援措置の内容等を合わせて示す。

(2) 避難元府県・市町

・ 避難元府県・市町は、国から避難指示があった場合は、事態の進展、緊急時モニタリングの結果等を考慮して、広域避難の必要性を速やかに判断する。

① 避難計画どおり避難できる場合（避難先府県内及びカウンターパート設定において同一府県を応援することになっている府県内の調整を含む。以下同じ。）

・ 避難元府県は、避難元市町と協議し、本ガイドラインに基づく避難計画で定める避難先府県への避難が必要と判断したときは、当該府県に広域避難の受入れを要請するとともに、その旨を広域連合に連絡する。

・ 避難元府県は、避難計画で定める避難先府県から (3) ①により受入れの割当てを見直す旨の連絡を受けたときは、それに基づき広域避難を実施する。

② 避難計画どおり避難できない場合

・ 避難元府県は、避難計画で定める避難先府県から、(3) ②により必要な調整を行っても自府県内又はカウンターパート設定において同一府県を応援することになっている府県内で受入れの一部又は全部ができない旨の連絡を受けたときは、広域連合に対し、その受入れができない部分についての受入れの調整を要請する。

(3) 避難先府県・市町村

① 避難計画どおり避難できる場合

・ 避難元府県から避難の受入れの要請を受けた府県は、管内市町村と連携し、速やかに広域避難の受入れを行う。

・ 避難元府県から避難の受入れの要請を受けた府県は、管内市町村が被災等のやむを得ない事情により事前に定めた人数の受入れができない場合は、管内市町村及びカウンターパート設定において同一府県を応援することになっている府県と調整を行い、避難元府県の意見も聴取して受入れの割当てを見直す。

② 避難計画どおり避難できない場合

・ 避難元府県から避難の受入れの要請を受けた府県は、(3) ①の調整を行っても管内市町村又はカウンターパート設定において同一府県を応援することになっている府県内で受入れができないときは、その旨を避難元府県及び広域連合に連絡する。

・ 構成府県・連携県は、(4) ②により広域連合から広域避難の受入可能人数・施設等の照会があったときは、速やかにこれに回答するとともに、広域連合の受入調整結果に基づき、管内市町村と連携し、広域避難の受入れを行う。

(4) 広域連合

① 避難計画どおり避難できる場合

・ 広域連合は、避難元府県から避難計画で定める避難先府県へ避難する旨の連絡を受けたときは、構成団体・連携県と情報共有を図り、避難の実施に備える。

② 避難計画どおり避難できない場合

・ 広域連合は、(2)②により避難元府県から広域避難の受入調整の要請を受けたときは、構成府県・連携県に受入可能人数・施設等を照会し、避難元府県その他の構成府県・連携県と調整の上、その結果に基づく受入れの割当てを各府県に伝達する。

・ 広域連合は、関西圏域内だけでは広域避難の受入れができない場合は、国、全国知事会、相互応援協定を締結している他ブロック等と調整を行う。

＜情報連絡系統図＞

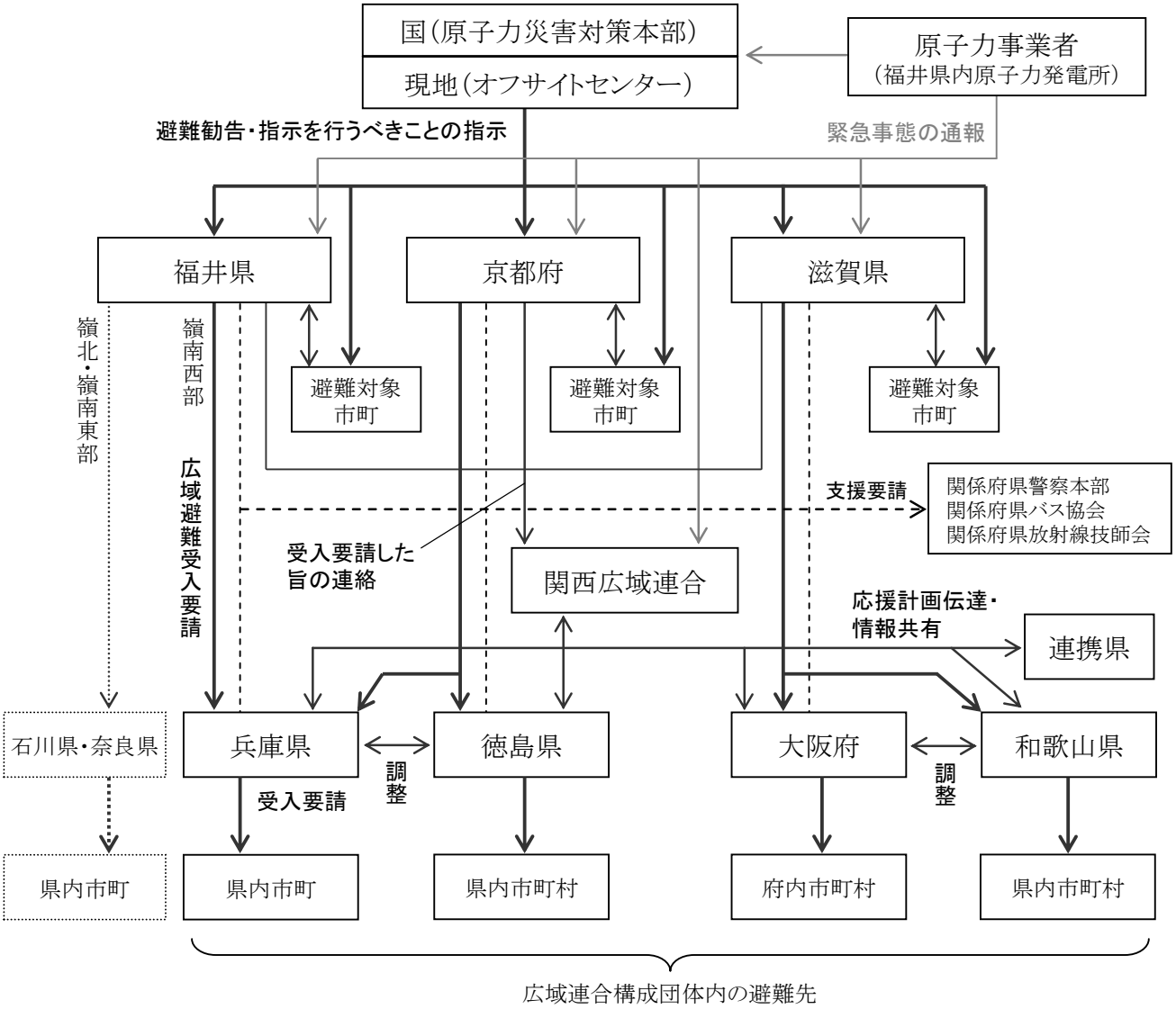

＜広域避難調整・実施フロー＞

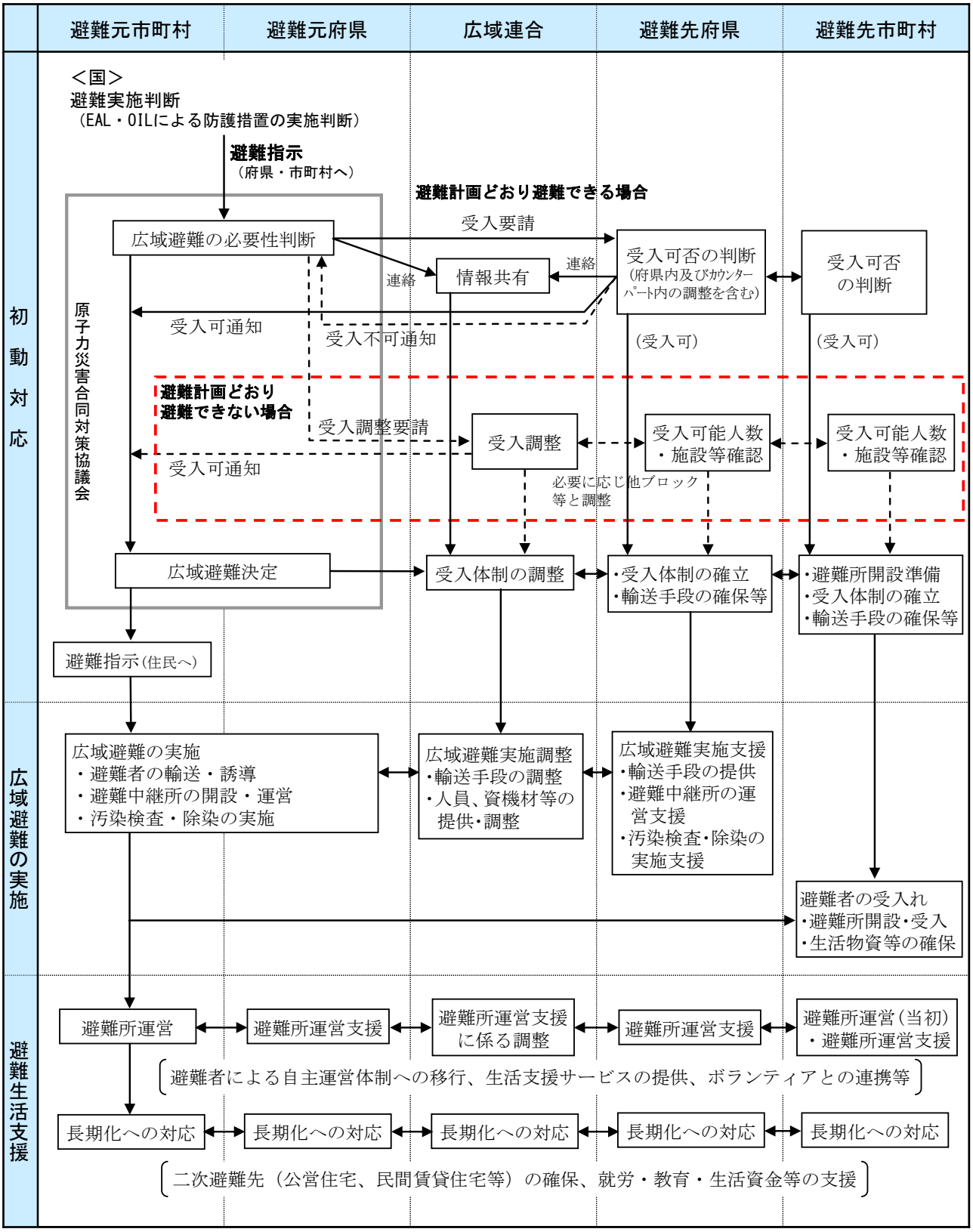

Ⅴ　広域避難の実施

1　避難手段

(1) 基本的な考え方

・ 避難対象区域の住民全体の迅速な避難を図るため、避難実施の判断基準の異なるPAZ・UPZの区分その他地域の状況に応じて、バス等又は自家用車で避難する。

・ 避難車両が増えると、交通渋滞、交通事故、駐車場不足等により、円滑な避難に支障を来たすおそれがあるため、自家用車で避難する場合は、避難者は避難元府県・市町の指示に従い、極力地域で乗り合わせるよう努める。

・ 避難の経路及び時期が重複する場合の交通渋滞抑制策等について、関係府県相互に協議を行うとともに、内閣府、警察庁、道路管理者等の関係機関とも調整し、避難手段その他避難方法の整合を図るよう努める。

＜区域区分に応じた避難手段の基本的な考え方＞

区分	避難実施の判断基準	避難手段の基本的な考え方
PAZ (5km圏)	EAL：原子力施設の状況に応じて避難（放射性物質放出前） ・施設敷地緊急事態で避難準備を指示 ・全面緊急事態で避難の即時実施を指示	・自家用車により迅速に避難する。 ・自家用車を利用できない住民の避難手段を最優先に確保するため、早い段階で府県内外のバスの手配や防災関係機関の車両等を確保する。
UPZ (30km圏)	OIL：空間放射線量率に応じて避難（放射性物質放出後） ・OIL2（20μSv/h）超で1日内を目途に避難対象区域を特定し、1週間程度内の避難の実施を指示 ・OIL1（500μSv/h）超で数時間内を目途に避難対象区域を特定し、避難の実施を指示	・距離区分に応じて地区単位で段階的な避難を行う。 ・段階的な避難を安全・確実に実施するため、集団で避難することを基本に、国及び関係府県は、避難に必要なバスの台数の確保に努める。併せて、自家用車をはじめ、鉄道、船舶、航空機その他利用可能な手段を状況に応じて選択し、又は組み合わせて利用できるよう多様な避難手段を確保する。 ・OIL1の場合は、地域によっては事前に計画したバス等の確保が間に合わないおそれがあるため、自家用車の乗り合わせ等により迅速に避難するとともに、自家用車を利用できない住民の避難手段を最優先に確保するよう努める。

＜区域区分に応じた避難の基本的な流れ＞

① PAZ（5km 圏）の場合

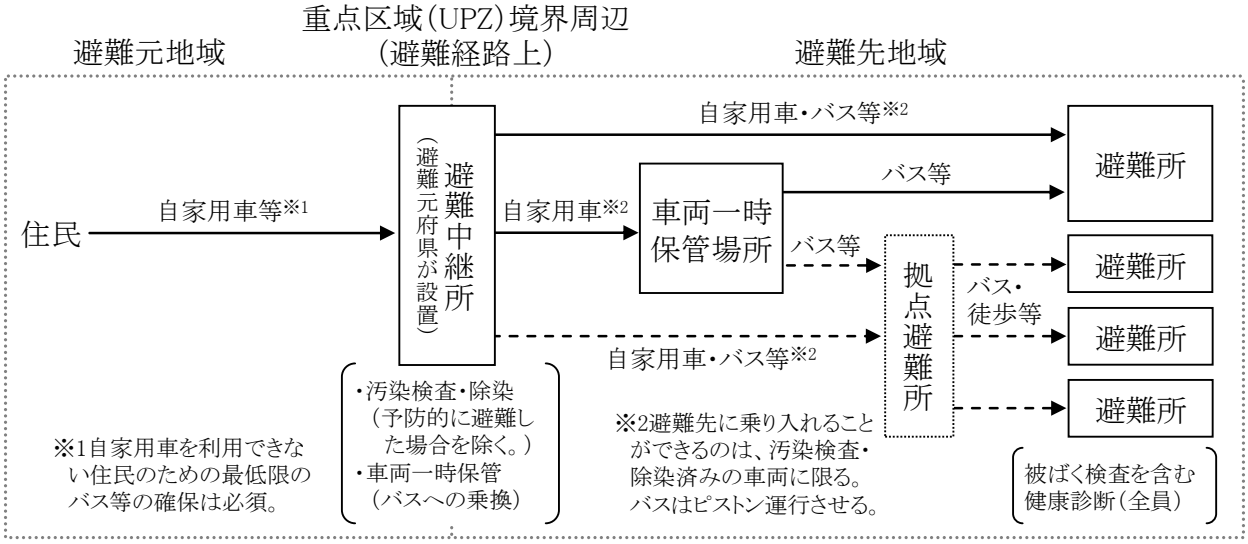

・ 住民は、避難の指示に従い、極力乗り合わせて避難中継所に移動し、放射性物質放出前に予防的に避難した場合を除き、汚染検査及び除染を行った上で、避難中継所又は車両一時保管場所に車両を一時保管しバス等に乗り換えて(避難先に車両の保管場所をあらかじめ確保できている場合を除く。)、避難所又は拠点避難所に移動する。

② UPZ（30km 圏）の場合（OIL1 等の場合を除く。）

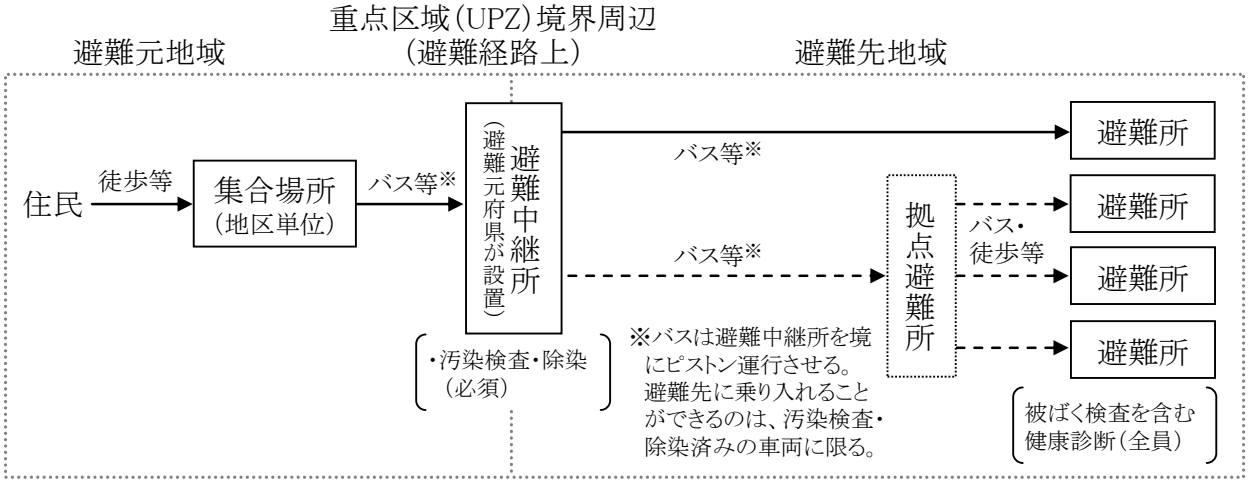

・ 住民は、避難の指示に従い、地区（小学校区等）単位に、あらかじめ定めた集合場所から避難元府県・市町が確保したバス等で避難中継所に移動し、汚染検査及び除染を行った上でバスを乗り換えて避難所又は拠点避難所に移動する。

(2) 自家用車避難の留意事項

・ 円滑な避難を実現するためには、避難車両数を抑制する必要があるとの認識の下、自家用車で避難する場合は、極力地域で乗り合わせる。
・ 避難先府県・市町は、自家用車による避難を計画する場合であっても、自家用車を利用できない住民のため、最低限のバス等の確保を計画する。
・ 避難元府県・市町は、自家用車による避難を計画する場合は、避難途上及び避難先における車両の保管場所について、あらかじめ避難途上及び避難先の府県・市町村と協

議する。

- 避難元府県・市町は、自家用車による避難の抑制策を事前に検討し、地域で合意形成を図っておくことが望ましい。例えば、自家用車で避難する住民とそれに同乗する住民の組み合わせを地区単位に事前に決めておくといった取組が考えられる。
- 避難先に乗り入れることができるのは、次のいずれの要件も満たす自家用車に限る。
  ①避難中継所での汚染検査及び除染の結果、基準以上の汚染のないことが確認できたこと。
  ②避難元府県・市町と避難先府県・市町村が事前に協議の上、避難先に保管場所をあらかじめ確保できていること。
- 汚染検査の結果、基準以上の汚染があるが除染が完了していない車両は避難中継所に、基準以上の汚染はないが避難先に保管場所をあらかじめ確保できていない車両は避難中継所又は車両一時保管場所に、それぞれ一時保管しバス等に乗り換えて避難する。
- 避難中継所又は車両一時保管場所に一時保管した自家用車は、避難先での生活が落ち着き、避難先に保管場所を確保できた場合には、基準以上の汚染のないことを確認した上で、避難先に移動させることができる。

(3) 避難バスの確保

- 段階的な避難を安全・確実に実施するため、集団で避難することを基本に、避難元府県は、国・避難先府県等の協力を得て、避難に必要なバスの台数の確保に努める。
- 避難元府県、避難先府県、広域連合は、管内の府県バス協会との協定の締結等により、あらかじめ緊急輸送に関する協力体制を整備し、バスの確保を行う。
- 避難元市町～避難中継所間のバスについては、原則として避難元府県・市町が確保する。避難中継所～避難先市町村間のバスについては、避難元府県ないしは避難先府県が確保する。各府県は、自府県内のバス事業者だけでは必要な台数を確保できないときは、広域連合にバス確保の調整を要請する。

(4) バス避難の場合の避難バスの運行

- 迅速な避難の要請に応えるため、原則として、避難元市町～避難中継所間のバスはUPZ内又はその周辺に営業所を有するバス事業者に、避難中継所～避難先市町村間のバスは避難元府県内ないしは避難先府県内に営業所を有するバス事業者に、それぞれ運行を要請する。
- 構成団体・連携県は、バス事業者から各災害対策本部、避難中継所等の拠点に運行管理者の派遣を求め、運行の管理に当たらせる。
- バス事業者は、避難元府県等からの要請に基づき、車両及び運転手等を提供する。
- バス事業者は、被ばく線量の管理の目安（一般公衆の被ばく線量限度である1mSv（実効線量）を基本とする。）を超えないよう運転手等を管理する。
- 運転手等が管理の目安を超えて被ばくすることがないよう、国又は避難元府県から、バス事業者に防護服や個人線量計等の装備を提供する。
- 運転手等が管理の目安を超えて被ばくするおそれがあるなどバス事業者から必要な車両及び運転手等の提供を受けられない場合には、避難元府県は、国に代替手段の確保を求める。

・ バスについては、車両の汚染検査及び除染の手間を省くため、避難中継所を境にピストン運行させる。ただし、汚染検査の結果、基準以上の汚染のないことが確認できたバスについては、避難先に乗り入れることができる。
・ 広域連合は、構成府県及び連携県管内のバス事業者（府県バス協会会員事業者に限る。）の名称、営業所の所在地と連絡先、各営業所のバス車両台数について情報を入手し、関係府県間で共有する。

(5) その他

・ 避難元府県は、必要に応じ、災害対策基本法第 86 条の 14 に基づき、指定公共機関又は指定地方公共機関に対し、被災者の運送を要請するほか、国、避難先府県、広域連合に対し、バス、鉄道、船舶等の確保の調整を要請する。

２　バス避難の場合の集合場所

・ バスによる広域避難は、地域コミュニティの単位を維持して円滑に避難を行うため、避難元市町があらかじめ定めた集合場所（小学校等）から行う。
・ 避難元市町は、避難勧告・指示を発令する場合は、対象地区の住民に対して速やかに広報を行うとともに、集合場所に職員を配置して運営に当たらせる。
・ 集合場所は、避難所、避難経路等と併せて、事前に住民に周知しておく。
・ 若年者は、放射性ヨウ素による甲状腺への内部被ばくの影響を受けやすいことから、在校中の児童・生徒、在園中の園児については、学校等の長の責任において、事態が悪化する前の早めの帰宅を指示するほか、その暇がない場合には、学校等から直接集団避難を行うことも想定しておく必要がある。UPZ 内の学校等は、避難元府県・市町の協力を得て、原子力災害発生時の避難計画を策定するよう努める。

３　避難経路

(1) 避難経路の原則

・ 避難の実施を指示された住民は、避難中継所を経由し、汚染検査及び除染を行った上で所定の避難所へ避難する。
・ バスで避難する場合も自家用車で避難する場合も、高速道路及び国道等の幹線道路を基本にあらかじめ設定した避難経路で避難する。

(2) 避難経路設定に当たっての留意点

・ 避難元府県・市町は、基本となる避難経路の設定と合わせて、避難経路の交通不能や交通渋滞に備えて、避難元地域の地理的状況、道路状況等を勘案し、あらかじめ代替経路を可能な限り複数設定する。
・ 避難経路の設定に当たっては、警察、道路管理者と協議するほか、避難経路上の府県・市町村の意見も聴取する。
・ 原子力災害発生時は、避難元府県・市町は、あらかじめ設定した複数の避難経路から、避難対象区域の範囲、道路状況、事態の進展等を勘案し、警察、道路管理者と協議の上、主たる避難経路を選定する。
・ 避難元・避難先マッチングに基づく主な避難経路の位置図は**【参考２】**のとおり。

４　避難中継所

(1) 避難中継所の設置

- 避難元府県は、避難経路上の府県、避難先府県等の協力（運営の委託を含む。）を得て、避難中継所（仮称。以下同じ。）を設置する。
- 避難中継所は、避難者（車両、人及びその携行品を含む。以下同じ。）の汚染検査及び除染を行うほか、車両の一時保管、バスの乗り換え等の機能を担う場所とする。
- 避難中継所は、汚染拡大防止の観点から、避難経路上の重点区域（UPZ）境界周辺に設置することを基本とする。
- 避難中継所から先には、基準以上の汚染が確認された車両等を除染することなく通過させてはならない。
- 避難中継所については、その機能を踏まえた場所の選定を行う必要がある。災害に柔軟に対応できるよう複数の候補地を選定することや、地理的条件によっては基本により難い場合等も考えられることから、具体的な設置場所については、内閣府及び関係府県において協議するものとする。
- 避難中継所では、避難者の汚染検査及び除染を行うのに必要なスペースを確保する。また、基準以上の汚染が検出された車両及び人等の除染を行うスペースを確保するとともに、除染が完了していない車両等の一時保管スペースを確保する。
- 基準以上の汚染のないことが確認できた場合でも、避難先に保管場所をあらかじめ確保できていない自家用車については、７の車両一時保管場所ないしは、基準以上の汚染があるが除染が完了していない車両と分けて避難中継所に一時保管する。
- 避難元府県は、避難中継所で十分なスペースを確保できない場合は、避難中継所のできる限り近傍に自家用車の一時保管スペースを設置する。

(2) 候補地の事前選定

- 避難元府県は、事故時の状況により十分に放射線量のバックグラウンドの値が低い場所を選んで避難中継所を開設できるようにするため、十分な数の避難中継所の候補地をあらかじめ選定する。避難元府県外の候補地を選定する必要がある場合には、候補地の存する府県・市町村及び広域連合と協議する。
- 避難中継所の候補地の選定に当たっては、以下の条件を可能な限り考慮する。
  - ➢ 車両及び人等の汚染検査及び除染を行うのに必要なスペースを確保できること。
  - ➢ できる限り近傍での確保も含め、自家用車の一時保管スペースを確保できること。また、基準以上の汚染のない車両の保管スペースと基準以上の汚染のある車両の保管スペースを分けて設置できる場所であること。
  - ➢ バス等への乗換場所ともなることから、大型バス等の大型車両の駐車、転回、行き交いができる空間を確保できること。
  - ➢ 車両及び人等の汚染検査及び除染を行うのに必要な設備を備えていること。
  - ➢ 避難者の休憩場所、トイレを確保できること。

５　汚染検査及び除染

(1) 基本的な考え方

・ 汚染拡大防止による避難の円滑な実施のため、避難元府県は、避難経路上の重点区域（UPZ）境界周辺に設置する避難中継所において、避難者の汚染検査及び除染を実施する。
・ 関係府県は、避難者が汚染検査及び除染を受けた後に円滑に避難先に避難できるよう相互に連携・協力する。
・ 基準以上の汚染が検出された車両の除染方法、十分な除染ができない場合の保管・管理方法等における具体的な解決策を含む基本的な考え方については、今後、国が基本方針を示す。内閣府及び関係府県は、当該基本方針をもとに具体的な対応を検討する。

(2) 事前の体制整備

・ 避難元府県は、国のガイドラインに基づき、国、原子力事業者、関係府県等と連携して、汚染検査及び除染の実施体制（例：必要となる人員・責任者、必要となる資機材の種別・数量・配備場所（避難先府県等への貸与を含む。））を計画する。
・ 汚染検査で使用する主な資機材（ゲート型モニター、ＧＭサーベイメータ等）については、災害発生時に必要な数量を速やかに確保できるよう、広域連合は、あらかじめ関西圏域全体での保有状況を把握し、関係府県と情報を共有する。
・ 避難元府県、避難先府県、広域連合は、あらかじめ国、原子力事業者等と協議し、汚染検査及び除染の実施に関して人員・資機材の協力を得る手順を整備する。
・ 避難元府県、避難先府県、広域連合は、汚染検査・除染の従事者として放射線技師その他医療関係者等の協力を得るため、関係機関・団体との協定の締結等により、あらかじめ協力要請の手順等を取り決めるとともに、平素から従事者の研修を実施し、人材育成を図る。
・ 放射線技師の協力を得るに当たっては各技師が勤務する病院等の理解を得る必要があることから、病院等に対し病院協会等を通じた事前の働きかけを行う。

(3) 実施体制

・ 避難元府県は、広域避難を実施するときは、避難先府県、広域連合の協力を得て、事前に選定した候補地の中から十分に放射線量のバックグラウンドの値が低い場所を選んで避難中継所を開設し、あらかじめ計画した手順により、速やかに責任者その他人員・資機材を配備するとともに、状況に応じて避難中継所を増設する。
・ 原子力事業者は、汚染検査及び除染の実施に必要な人員・資機材を可能な限り提供するほか、汚染検査及び除染が円滑に行われるよう必要な支援を行う。
・ 国は、汚染検査及び除染の実施に必要な人員・資機材を提供するほか、専門的・技術的助言を行うとともに、あらかじめ確保している人員・資機材が不足する場合には、これらを速やかに全国から調達して提供するなど、事故の状況、事態の進展等に応じて必要な支援を行う。

(4) 実施方法

・ 避難者の汚染検査及び除染は、国が定める標準的な実施方法等により、避難元府県が避難先府県等の協力（業務の委託を含む。）を得て実施する。
・ 避難者を避難中継所に長時間滞留させることのないよう、汚染検査及び除染は次のよ

うな方法により効率的に実施する。

- 放射性物質が原子力事業所外に放出される前に予防的に避難した避難者については、避難中継所に到着するまで放射性物質の放出がなく基準以上の汚染がないと合理的に判断できる場合には、汚染検査を省略することができる。
- ゲート型モニターが利用可能な場合は、ゲート型モニターにより汚染検査を行う。ゲート型モニターにより 0IL4 を超える汚染が検出された場合にはＧＭサーベイメータにより汚染箇所を特定して除染を行う。
- 自家用車・バス等の車両で避難した場合は、以下による。

ア）まず車両の汚染検査を行い、車両に 0IL4 を超える汚染が検出されない場合は、その乗員及び携行品も同様とみなす。

イ）車両に 0IL4 を超える汚染が検出された場合は、乗員のうち同様の避難行動を行った集団ごとに代表者に対して汚染検査を行い、代表者に 0IL4 を超える汚染が検出されない場合は、その集団全員及び携行品も同様とみなす。

ウ）代表者に 0IL4 を超える汚染が検出された場合は、その集団の他の乗員全員及び携行品に対して汚染検査を行う。

(5) 汚染検査済証の発行及び記録票の作成

- 広域避難を円滑に実施するため、避難元府県は、汚染検査・除染の結果、基準以上の汚染のないことが確認できた者について汚染検査済証を発行するとともに、汚染検査・除染に関する記録票を作成し、適切に保管するよう努める。
- 放射性物質が原子力事業所外に放出される前に予防的に避難した避難者であって、(4) により汚染検査を省略した者には、合理的な理由により汚染検査を省略した旨を記した汚染検査済証の発行等を検討する。
- 避難元市町は、汚染拡大防止及び避難先での円滑な受入れのため、避難時は必ず避難中継所を経由し、汚染検査済証を受け取った上で所定の避難所へ避難するよう、あらかじめ住民に周知するよう努める。
- 汚染検査済証の発行、記録票の作成等の具体的な手順・様式等については、国の対応方針が示されていないことから、今後の検討課題とする。

６　車両一時保管場所

- 汚染検査及び除染の結果、基準以上の汚染のないことが確認できた自家用車であっても、避難先に保管場所をあらかじめ確保できていない場合には、避難中継所に一時保管するほか、避難先府県・市町村が避難元府県・市町と連携して避難先府県内に設置する車両一時保管場所に一時保管する。
- 車両一時保管場所から避難所又は拠点避難所への移動手段については、避難先府県・市町村が協力して手配・案内する。
- 避難先府県・市町村は、必要に応じて円滑に車両一時保管場所を設置できるよう、あらかじめ候補地の選定を行うよう努めるものとする。

Ⅵ　避難所と避難者支援

1　避難所

(1) 避難所の設置

・ 避難所は災害対策基本法第 86 条の 9 第 5 項に基づき、避難先市町村が設置する。

※災害対策基本法第 86 条の 9 第 5 項において、広域一時滞在の協議を受けた市町村長は、正当な理由がある場合を除き、被災住民を受け入れること、この場合において、受け入れた被災住民に対し避難所を提供しなければならないこととされている。

(2) 避難所の指定

・ 災害対策基本法第 49 条の 7 に基づき、市町村長は、政令で定める基準に適合する公共施設その他の施設を指定避難所として指定しておく。

・ 指定避難所は、発災時には当該地域の大多数の住民が避難することを想定し、平常時から事前に必要数を指定しておくことが適当とされている。また、指定避難所は、すべて広域一時滞在の用に供する避難所にもなりうるものであるとされている。

・ 以上の趣旨を踏まえ、市町村は、指定避難所が広域一時滞在の用に供する避難所にもなりうることについて、事前に管理（所有）者の理解を得ておくことが望ましい。

(3) 拠点避難所の設置

・ 避難先市町村は、避難者の受入れを行うほか、最終的な避難所への振り分けを行う場所として、必要に応じて大規模施設に拠点避難所を開設することができる（拠点避難所の開設は必須ではない。）。

・ 拠点避難所から最終的な避難所への移動手段については、避難先府県の協力を得て、避難先市町村が手配する。

・ 避難先市町村は、広域避難計画において避難所の名称と所在地を定める。拠点避難所を開設する場合は、拠点避難所の名称と所在地を定めるほか、できる限り最終的な避難所の名称と所在地についても定める。

(4) 避難所の開設期間

・ 避難所の開設期間は、原子力災害の特性に配慮し、目安として 2 ヶ月を上限とする。

・ 避難所の開設期間は、国の基準では「災害発生の日から 7 日以内」であり、7 日以内の閉鎖が困難なときは、事前に厚生労働大臣へ協議し必要最小限度の期間を延長することができるとされている。上述の「目安として 2 ヶ月を上限」は、期間延長が必要な場合でも、一定の区切りとして 2 ヶ月を目安に避難所を閉鎖すべき旨を示したものである。

・ 特に小中学校等の教育施設を避難所としている場合は、教育への影響に配慮し、速やかに二次避難先を確保し、避難所の早期解消を図る。

(5) 旅館・ホテル等の取扱い

・ 避難所は公共施設等を活用して開設するのが原則であるが、避難所が不足する場合や高齢者等の利用に配慮した避難所が必要な場合等には、公的な宿泊施設や民間の旅館・ホテル等を借り上げて避難所とすることも可能であり、積極的な活用が望まれる。

・ 旅館・ホテル等については、以下の活用方法が考えられる。
　ア）高齢者、障害者、妊産婦、乳幼児等の利用に配慮した避難所
　イ）周辺の避難所入所者のための入浴施設
　ウ）公共施設等での避難生活が長引く場合の休養・リフレッシュ用の一時滞在施設
　エ）二次避難先

２　避難者支援

（1）避難所の運営

① 基本的な考え方

・ 避難開始当初は、避難元市町は住民の送り出し等に全力を挙げなければならないため、広域避難先の避難所運営を行うのは事実上困難と考えられることから、避難先市町村が避難所運営において積極的な役割を担うものとする。
・ 原子力災害の場合は、広域避難先の市町村は、通常の行政サービスを行いながら被災者支援を行うこととなるため、避難所運営体制には限界がある。このため、避難所開設当初の避難先市町村主導の運営から、避難元市町による運営へ、さらには避難者による自主運営へと運営体制を順次切替えていく必要がある。
・ 避難所運営体制の移行は、①避難先市町村から避難元市町に引継ぎ、次いで避難元市町から避難者に引継ぐ場合と、②避難元市町と協力して避難先市町村から直接避難者に引継ぐ場合が考えられる。いずれにしても各避難所には避難元市町職員が常駐するか、担当者を決めて高い密度で巡回する等、避難元市町の密接な関与が不可欠である。

＜広域避難における避難先市町村の避難所運営に係る役割例＞

時期	役　割	摘　要
初動期～応急対応期	避難所の開設・施設管理	施設管理者が実施。
	開設当初の避難所運営	当初 3 日間を目安に避難先市町村が主導。避難元市町による運営、避難者による自主運営に順次切替え。
	仮設トイレの設置	避難所の設備状況や避難者数に応じて手配。
	生活物資の調達・配布	避難先府県と連携して実施。不足する場合は広域連合に広域調整を要請。
	罹災証明の発行	必要に応じ避難元市役所・町役場と連携して実施。
	生活支援情報サービスの提供	

② 避難所運営に必要な人員・物資の確保

・ 避難元府県・市町と避難先府県・市町村は、あらかじめ協議して避難所運営の役割分担を定め、それに見合った人員の動員体制や物資の確保手順を整備する。
・ 避難所の施設管理は、避難所の運営体制に関わらず、施設管理者が継続して行う。
・ 避難所運営に必要な人員・物資は、避難元・避難先の府県・市町村が協力して確保し、不足する場合は、広域連合を通じ、関西府県・市町村に協力を要請する。広域連合を通じた人員・物資の確保手順は、関西広域応援・受援実施要綱で示したとおり。

③ 生活支援サービスの提供

・ 避難先では、避難者の誰もが適切な生活支援サービスを受けられるよう、避難元と避

難先の府県・市町村間で、また、避難先の府県・市町村間で情報共有を図るとともに、国に対し財源の手当ても含めた包括的な支援メニューの整備を働きかける。

・ 避難元府県・市町は、避難先府県・市町村、国その他関係機関・団体の協力を得て、避難期間が長期に及ぶ場合の就労のあっせんや住まいの確保、さらには移住も含め、避難者のニーズにきめ細かく対応した支援を行う。

(2) 被ばく検査を含む健康診断の実施

・ 避難中継所における汚染検査で OIL4 を超える汚染が検出されなかった避難者も含め、避難者各人の健康管理のための被ばく検査を含む健康診断の実施については、国の対応方針が示されていないことから、今後の検討課題とする。

(3) 二次避難への移行

① 基本的な考え方

・ 原子力災害の場合は、原子力施設の状況や放射性物質の放出による地域の汚染状況により、避難元府県内に早期に戻れないおそれがある。避難者の避難生活の安定確保と避難所を提供する避難先市町村の負担の軽減を図るため、避難の長期化に備えた二次避難先の確保が必要となる。

・ 避難元府県・市町は、可能な限り早期に二次避難先への移行を進める。特に小中学校等の教育施設を避難所としている場合は、教育への影響に配慮し、その早期解消を図るため、速やかに二次避難先を確保する。

② 二次避難先の確保

・ 避難先府県は、避難元府県の要請に応じ、管内市町村と連携し、避難先府県内での二次避難先の確保に協力する。なお、避難元府県・市町は、状況に応じて可能な限り、避難元府県内で二次避難先を確保する。

・ 避難元府県・市町は、避難先府県・市町村の協力を得て、二次避難先の確保に当たり必要となる避難者数及び世帯数の把握、各避難世帯の意向把握に努める。

・ 二次避難先としては、①公営住宅（UR を含む。）、②民間賃貸住宅借上げによる応急仮設住宅（みなし仮設）、③国・地方公共団体の職員官舎を確保し、それでもなお不足する場合に、④応急仮設住宅を整備する。

・ 公営住宅、みなし仮設、職員官舎、応急仮設住宅整備用地の確保を円滑に進めるため、広域連合あらかじめ構成団体・連携県と協議し、これらの確保に係る広域調整の手順を検討するほか、関係する事業者団体との協力関係の構築に努める。

・ 二次避難先への移行を円滑に進めるため、当面必要となる家電製品等の生活用品の確保（無償提供等）について、国、日本赤十字社、経済団体等に協力を求める。

③ 旅館・ホテル等を二次避難先とする場合の取扱い

・ 応急仮設住宅の供与期間は原則 2 年以内とされているが、こうした長期間にわたり、本来営業の用に供する旅館・ホテル等を災害対応の用に供するのは適当でないと考えられることから、旅館・ホテル等を二次避難先とする場合は、あらかじめ事業者と協議して、利用期間を定めておくことが望ましい。

３　他ブロック等への応援要請

・ 関西圏域内だけでは、避難元府県が必要とする避難先や避難の受入れに必要な人員・資機材等の確保が困難な場合は、国、全国知事会、他ブロック等に応援要請を行う。

＜関西圏域と他ブロック等との主な相互応援協定＞

協定等名称	締結日	相手方	内容
関西広域連合と九州地方知事会との災害時の相互応援に関する協定	H23.10.31	九州地方知事会（福岡県、佐賀県、長崎県、熊本県、大分県、宮崎県、鹿児島県、沖縄県、山口県の９県）	関西広域連合及び九州地方知事会の構成府県による相互応援
全国都道府県における災害時等の広域応援に関する協定及び同協定実施細目	H24.5.18	全国都道府県 ※ﾌﾞﾛｯｸ間応援（ｶﾊﾞｰ（支援）ﾌﾞﾛｯｸ：近畿⇔中部圏）等	全国知事会の調整の下に行われる広域応援
関西広域連合と九都県市との災害時の相互応援に関する協定	H26.3.6	九都県市（埼玉県、千葉県、東京都、神奈川県、横浜市、川崎市、千葉市、さいたま市、相模原市）	関西広域連合及び九都県市の構成都府県市による相互応援

４　費用負担

・ 原子力災害に係る広域避難の受入れその他被災者支援に係る費用については、原子力損害の賠償に関する法律（昭和 36 年年 6 月 17 日法律第 147 号）、原子力事業者による賠償、災害救助法（昭和 22 年 10 月 18 日法律第 118 号）のいずれかにより補償されるものであり、原則として、最終的に避難先府県・市町村の負担とはならない。

・ 本来、原子力災害対応に係る費用は、原子力事業者又は国が負担すべきものである。ことから、引き続き、国に対し、原子力事業者への求償方法の具体化や災害救助法の適用による国による費用負担のあり方の具体化を求める。

Ⅶ　避難行動要支援者の広域避難

(1) 基本的な考え方

・ 避難行動要支援者については、避難行動自体がリスクとなる可能性を考慮し、移動の困難性やリスクの程度など各人の特性を踏まえた避難計画を策定する必要がある。
・ 今後、災害対策基本法及び内閣府「避難行動要支援者の避難行動支援に関する取組指針」に基づき、市町村が災害全般に対応する要支援者の個別避難計画の策定に取り組むこととなるので、これに合わせて、原子力災害の特性を踏まえ、広域避難先の調整、移送手段の確保等について、広域連合として支援を行っていく。
・ なお、想定される要支援者の広域避難パターンは次のとおり。要支援者の特性に応じて、迅速な避難の実施、移動のリスクの軽減の双方の観点から、広域避難先の調整、移送手段の確保など十分な準備を行う必要がある。
・ 避難手段については、特殊な車両が必要となるなど、府県・市町村による確保には限界があるため、自衛隊その他国の防災関係機関による移送を含めて検討する。

a) 医療機関等入院患者

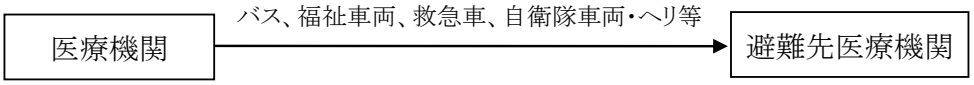

b) 社会福祉施設入所者・通所者

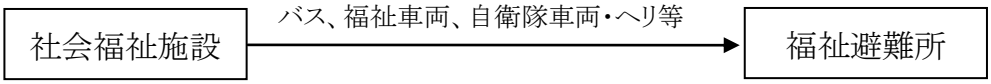

※社会福祉施設通所者については、時間的に余裕のない場合等を除き、避難準備情報等が発出された段階で通所施設から帰宅し、避難指示の発令後、自宅等からの避難を行う。

c) 在宅要支援者

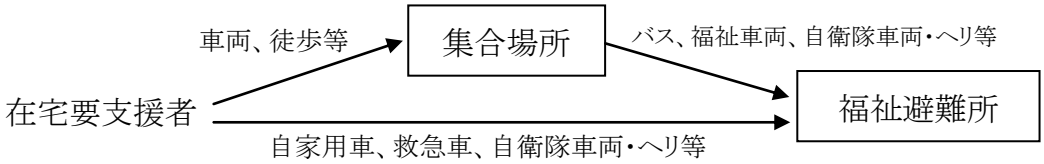

※介助する家族等がいるかどうかで異なる扱いを検討する必要がある。
※心身の状況により社会福祉施設等への緊急入所や医療機関への入院等の措置が必要な在宅要支援者については、当該措置を講じる。

(2) 避難行動要支援者情報の共有

・ 避難元府県・市町の要請により、避難先府県・市町村はあらかじめ避難行動要支援者の避難先の確保を調整する。調整に当たっては、避難行動要支援者情報の共有が不可欠であるため、災害対策基本法第 4 章第 3 節（避難行動要支援者名簿の作成等）の規定に基づき、必要な情報共有を行う。

Ⅷ　おわりに

１　避難元府県・市町による広域避難計画の策定

・ 避難元府県・市町は、避難先府県・市町村と連携し、本ガイドライン等を踏まえ、住民等の具体的な避難方法を定めた広域避難計画を策定する。
・ 避難元府県・市町は、住民等が広域避難計画の内容を理解し、災害発生時に円滑に避難できるよう、広域避難計画に関するパンフレットの配布、説明会の開催、訓練の実施等により、住民等への周知徹底を図るよう努める。

２　避難先府県・市町村による地域防災計画の改定

・ 避難先府県・市町村は、円滑な避難の受入れが可能となるよう、地域防災計画を改定し、広域避難の受入体制（避難所の運営体制、職員の動員体制等）を整備する。
・ なお、広域避難（広域一時滞在）は、原子力災害に限らず、南海トラフ巨大地震など大規模広域の自然災害の対策としても重要であるため、本ガイドラインの取りまとめと時機を合わせて、関西府県・市町村が足並みを揃えて、地域防災計画に広域一時滞在の実施及び受入れに関する規定を導入することが望ましい**【参考３】**。

３　計画の実効性確保

・ 本ガイドライン及びこれを踏まえた地域防災計画、広域避難計画等の実効性を確保するため、広域連合は関係府県と連携し、関係機関との協定の締結等により災害対応体制の充実を図る。
・ 広域連合は、平時から関係府県・市町村と連携して情報交換、研修及び広域避難訓練等を実施するとともに、その結果をもとに本ガイドラインの検証を行う。
・ 避難手段の確保、汚染検査・除染の実施体制の整備、避難行動要支援者の避難手段の確保等については、これまでから国に対応を求めてきたところであり、国、関係府県等の連携により進めていく必要がある。
・ 平成 26 年度には、内閣府が関係府県及び広域連合の協力を得て、福井エリアにおける広域的な避難時間推計を実施することとなっているため、その成果を本ガイドラインの検証に活用する。

４　市役所・町役場機能の移転

・ 避難対象区域に市役所・町役場が含まれる可能性があるため、市役所・町役場機能の移転先の確保等について、今後の検討課題とする。

５　本ガイドラインの随時更新

・ 広域連合は、国の原子力災害対策指針の改定、広域避難訓練等の実施を通じた検証、その他国内外の原子力災害対策の取組等により新たな知見が得られた場合には、必要に応じて本ガイドラインの更新、内容の充実を図るものとする。

避難元・避難先マッチング（避難所レベル）

＜目　次＞

○　総括表　・・・・・・・・・・・・・・・・・・・・・・・・・・・・・・・　30
１　福井県
（１）小浜市　・・・・・・・・・・・・・・・・・・・・・・・・・・・・・・　32
（２）高浜町　・・・・・・・・・・・・・・・・・・・・・・・・・・・・・・　36
（３）おおい町　・・・・・・・・・・・・・・・・・・・・・・・・・・・・・　38
（４）若狭町　・・・・・・・・・・・・・・・・・・・・・・・・・・・・・・　40
２　滋賀県
（１）長浜市　・・・・・・・・・・・・・・・・・・・・・・・・・・・・・・　43
（２）高島市　・・・・・・・・・・・・・・・・・・・・・・・・・・・・・・　48
３　京都府
（１）福知山市　・・・・・・・・・・・・・・・・・・・・・・・・・・・・・　53
（２）舞鶴市　・・・・・・・・・・・・・・・・・・・・・・・・・・・・・・　54
（３）綾部市　・・・・・・・・・・・・・・・・・・・・・・・・・・・・・・　67
（４）宮津市　・・・・・・・・・・・・・・・・・・・・・・・・・・・・・・　70
（５）南丹市　・・・・・・・・・・・・・・・・・・・・・・・・・・・・・・　74
（６）京丹波町　・・・・・・・・・・・・・・・・・・・・・・・・・・・・・　76
（７）伊根町　・・・・・・・・・・・・・・・・・・・・・・・・・・・・・・　77

○ 総括表

（単位：人）

避難元府県	避難元市町	対象人口	避難先			
			府県	地域・市町村		受入人数
福井県 66,977	小浜市	31,131	兵庫県 (4市5町)	但馬	豊岡市	3,235
					養父市	1,240
					朝来市	1,277
					香美町	791
					新温泉町	599
				中播磨	姫路市	22,067
					市川町	654
					福崎町	834
					神河町	434
	高浜町	10,999	兵庫県 (2市1町)	阪神北	宝塚市	6,952
					三田市	3,296
					猪名川町	751
	おおい町	8,728	兵庫県 (2市)	阪神北	伊丹市	4,577
					川西市	4,151
	若狭町	16,119	兵庫県 (7市1町)	丹波	篠山市	1,648
					丹波市	2,533
				北播磨	西脇市	1,840
					三木市	3,377
					小野市	2,122
					加西市	1,989
					加東市	1,894
					多可町	716
滋賀県 57,714	長浜市	27,640	大阪府 (19市6町1村)	大阪市		6,173
				泉北	堺市	5,595
					和泉市	1,222
					高石市	337
					泉大津市	607
					忠岡町	75
				中河内	八尾市	1,889
					東大阪市	3,308
					柏原市	484
				南河内	松原市	912
					藤井寺市	334
					羽曳野市	838
					河内長野市	785
					富田林市	758
					大阪狭山市	423
					太子町	158
					河南町	102
					千早赤阪村	128
				泉南	岸和田市	1,218
					泉佐野市	467
					貝塚市	531
					泉南市	376
					阪南市	391
					熊取町	367
					田尻町	49
					岬町	113

避難元府県	避難元市町	対象人口	避難先			
			府県	地域・市町村		受入人数
滋賀県	高島市	30,074	大阪府 (15市3町)	大阪市 （再掲）		11,805
				豊能	豊能町	143
					能勢町	54
					池田市	604
					豊中市	2,274
					箕面市	1,061
				三島	吹田市	1,966
					高槻市	2,214
					茨木市	1,694
					島本町	185
					摂津市	654
				北河内	枚方市	2,531
					守口市	882
					門真市	719
					寝屋川市	1,581
					大東市	825
					四條畷市	393
					交野市	489
			和歌山県	※予備枠		
京都府 128,106	福知山市	555	兵庫県 (1町)	西播磨	上郡町	555
	舞鶴市	88,864	兵庫県 (4市)	神戸市		36,598
				阪神南	尼崎市	16,207
					西宮市	17,237
				淡路	淡路市	1,828
			徳島県 (1市2町)	鳴門市		16,994
				松茂町		
				北島町		
	綾部市	9,277	兵庫県 (4市2町)	西播磨	相生市	1,104
					赤穂市	1,751
					宍粟市	1,605
					たつの市	2,962
					太子町	1,257
					佐用町	598
	宮津市	20,205	兵庫県 (3市)	東播磨	明石市	9,132
					加古川市	8,199
					高砂市	2,874
	南丹市	4,195	兵庫県 (2市)	淡路	洲本市	2,037
					南あわじ市	2,158
	京丹波町	3,451	兵庫県 (1市)	阪神南	芦屋市	3,451
	伊根町	1,559	兵庫県 (2町)	東播磨	稲美町	759
					播磨町	800
			徳島県	※予備枠		
計	(8市5町)	252,797				252,797

避難元府県名	福井県

避難元								集合場所		主な避難経路	避難中継所（ｽｸﾘｰﾆﾝｸﾞﾎﾟｲﾝﾄ）		避難先			
市町名	地区名1			地区名2				名称	所在地		名称	所在地	府県名	市町村名	避難所	
	小学校区	世帯数	人口	大字・町名	世帯数	人口									名称	所在地
小浜市	松永(まつなが)	427	1,277	上野(うえの)	95	283	420						兵庫県	朝来市(あさご)	和田山体育センター(わだやま)	朝来市和田山町玉置87
				池河内(いけのこうち)	42	137										
				東市場(とういちば)	101	277	400								朝来体育館(あさご)	朝来市立脇20-1
				四分一(しぶいち)	36	123										
				平野(ひらの)	61	179	236								山東老人福祉センター、さんとう緑風ホール(さんとう)(りょくふう)	朝来市山東町楽音寺95
				門前(もんぜん)	22	57										
				太興寺(たいこうじ)	45	143	143								山東体育館(さんとう)	朝来市山東町末歳710-1
				三分一(さんぶいち)	25	78	78								山東公民館(さんとう)	朝来市山東町末歳710
	今富(いまとみ)	1,869	5,018	府中(ふちゅう)	96	278	1,031							姫路市(ひめじ)	兵庫県立武道館	姫路市西延末504
				和久里(わくり)	295	753										
				多田(ただ)	360	836	836								姫路市立中央体育館	姫路市西延末90
				湯岡(ゆのおか)	69	218	2,272								姫路市文化センター	姫路市西延末426-1
				生守(いごもり)	601	1,743										
				生守団地(いごもりだんち)	70	149										
				野代(のだい)	55	162										
				木崎(きざき)	69	177	644								総合スポーツ会館	姫路市中地453
				伏原(ふしわら)	182	467										
				尾崎(おざき)	72	235	235								兵庫県立姫路商業高等学校	姫路市井ノ口468
	遠敷(おにゅう)	1,182	3,235	検見坂(けんみざか)	64	187	187							豊岡市(とよおか)	豊岡市立新田(にった)小学校	豊岡市河谷596
				池田(いけだ)	65	163	163								豊岡市豊岡地区公民館	豊岡市立野町1-4
				市場(いちば)	46	142	281								豊岡市立豊岡南中学校	豊岡市大磯町1-65
				国分(こくぶ)	47	139										
				島(しま)	34	90	90								豊岡市八条(はちじょう)地区公民館	豊岡市九日市下町402
				中村(なかむら)	79	250	548								豊岡市立総合体育館	豊岡市大磯町1-75
				遠敷7・8丁目(おにゅう7・8ちょうめ)	121	298										
				遠敷1・2丁目(おにゅう1・2ちょうめ)	79	202	202								豊岡市立八条(はちじょう)小学校	豊岡市九日市下町402
				遠敷3・4丁目(おにゅう3・4ちょうめ)	80	230	356								豊岡市立五荘(ごのしょう)小学校	豊岡市中陰1
				神宮寺(じんぐうじ)	43	126										
				遠敷5丁目(おにゅう5ちょうめ)	61	145	414								豊岡市立豊岡小学校	豊岡市中央町16-5
				遠敷9・10丁目(おにゅう9・10ちょうめ)	98	269										
				遠敷6丁目(おにゅう6ちょうめ)	89	187	292								豊岡市立豊岡北中学校	豊岡市中陰250
				下根来(しもねごり)	37	105										
				忠野(ちゅうの)	9	30	40								豊岡市新田(にった)地区公民館	豊岡市河谷596
				上根来・中ノ畑(かみねごり・なかはた)	7	10										
				竜前(りゅうぜん)	51	178	178								豊岡市五荘(ごのしょう)地区公民館	豊岡市上陰137-7
				金屋(かなや)	70	215	215								豊岡市立市民体育館	豊岡市立野町1-3
				中の宮(なかのみや)	102	269	269								豊岡市立日高(ひだか)小学校	豊岡市日高町岩中22

避難元府県名	福井県

避難元								集合場所		主な避難経路	避難中継所（ｽｸﾘｰﾆﾝｸﾞﾎﾟｲﾝﾄ）		避難先			
市町名	地区名1			地区名2				名称	所在地		名称	所在地	府県名	市町村名	避難所	
	小学校区	世帯数	人口	大字・町名	世帯数	人口									名称	所在地
小浜市	小浜（おばま）	1,773	4,407	小浜清滝（おばまきよたき）	63	160	515						兵庫県	姫路市	兵庫県立大学書写（しょしゃ）キャンパス	姫路市書写2167
				小浜津島（おばまつしま）	90	193										
				小浜多賀（おばまたが）	60	162										
				小浜塩竈（おばましおがま）	64	132	511								兵庫県立大学姫路新在家（しんざいけ）キャンパス	姫路市新在家本町1-1-12
				川崎（かわさき）	4	7										
				小浜鈴鹿（おばますずか）	47	121										
				小浜生玉（おばまいくだま）	64	171										
				小浜白鬚（おばましらひげ）	33	80										
				小浜玉前（おばまたまえ）	44	116	698								姫路市立生涯学習大学校	姫路市田寺東二丁目11-1
				小浜今宮（おばまいまみや）	73	199										
				小浜広峰（おばまひろみね）	65	171										
				小浜酒井（おばまさかい）	82	212										
				小浜竜田（おばまたつた）	47	125	698								姫路市立好古（こうこ）学園大学校	姫路市田寺東二丁目2-1
				駅前町（えきまえちょう）	200	452										
				小浜日吉（おばまひよし）	50	121										
				小浜住吉（おばますみよし）	74	191	432								兵庫県立姫路工業高等学校	姫路市伊伝居600-1
				小浜神田（おばまかんだ）	42	116										
				小浜大宮（おばまおおみや）	55	125										
				小浜男山（おばまおとこやま）	27	78	347								兵庫県立姫路飾西（しきさい）高等学校	姫路市飾西148-2
				小浜貫船（おばまぬき）	42	111										
				小浜鹿島（おばまかしま）	59	158										
				小浜白鳥（おばましらとり）	65	147	403								兵庫県立姫路西高等学校	姫路市北八代2-1-33
				小浜浅間（おばまあさま）	63	164										
				小浜大原（おばまおおはら）	38	92										
				小浜香取（おばまかとり）	40	92	213								兵庫県立こどもの館	姫路市太市中915-49
				小浜飛鳥（おばまあすか）	56	121										
				青井（あおい）	226	590	590								姫路市立姫路高等学校	姫路市辻井九丁目1-10
	口名田（くちなた）	674	1,922	奥田縄（おくだの）	33	87	491							市川町（いちかわ）	市川町スポーツセンター体育館	市川町北田中498
				谷田部（やたべ）	141	404									市川町スポーツセンター武道館	市川町北田中498
				須縄（すの）	59	163	163								市川町公民館	市川町小畑848
				上中井（かみなかい）	134	342	411							福崎町（ふくさき）	福崎町立田原（たわら）小学校	福崎町西田原1274
				滝谷（たきだに）	18	69									福崎町立福崎小学校	福崎町馬田169-4
				新滝（しんたき）	17	44	44								福崎町コミュニティセンター サルビア会館	福崎町西田原1397-1
				下中井（しもなかい）	72	220	220								福崎町立福崎東中学校	福崎町南田原1200-1
				口田縄（くちだの）	50	159	159								福崎町立福崎西中学校	福崎町福田597
				西相生（にしあいおい）	67	211	211							神河町（かみかわ）	旧神河町立上小田（かみおだ）小学校	神河町上小田363
				東相生（ひがしあいおい）	83	223	223								旧神河町立川上小学校	神河町川上483

避難元府県名	福井県

避難元								集合場所		主な避難経路	避難中継所（ｽｸﾘｰﾆﾝｸﾞﾎﾟｲﾝﾄ）		避難先			
市町名	地区名1			地区名2				名称	所在地		名称	所在地	府県名	市町村名	避難所	
	小学校区	世帯数	人口	大字・町名	世帯数	人口									名称	所在地
小浜市	国富	540	1,750	丸山	30	89	318						兵庫県	姫路市	姫路市立飾磨高等学校	姫路市飾磨区妻鹿672
				熊野	38	123										
				次吉	32	106										
				羽賀	51	173	307								兵庫県立姫路南高等学校	姫路市大津区天満191-5
				江古川	47	134										
				奈胡	56	206	206								サンライフ姫路	姫路市田寺東二丁目2-3
				北川	79	228	228								姫路勤労者体育センター	姫路市飾磨区細江104-3
				高塚	103	328	328								兵庫県立飾磨工業高等学校	姫路市飾磨区細江319
				栗田	25	79	363								兵庫県立網干高等学校	姫路市網干区新在家259-1
				太良庄	79	284										
	雲浜	2,188	5,075	南川町	257	559	559							姫路市	姫路球場	姫路市飯田540
				後瀬町	178	331	1,060								姫路市市民会館	姫路市総社本町112
				上竹原	41	115										
				関	25	57										
				千種1丁目	132	270										
				千種2丁目	117	287										
				大手町	52	96	96								兵庫県立姫路東高等学校	姫路市姫路市本町68-70
				四谷町	129	286	286								姫路市立琴丘高等学校	姫路市今宿668
				一番町	102	228	228								兵庫県立姫路別所高等学校	姫路市別所町北宿303-1
				城内1丁目	90	213	2,382								兵庫県立ものづくり大学校	姫路市市之郷1001-1
				城内2丁目	96	229										
				山手1丁目	67	164										
				山手2丁目	223	516										
				山手3丁目	122	295										
				水取1・2丁目	219	557										
				水取3・4丁目	163	408										
				雲浜1丁目	109	301	464								勤労市民会館	姫路市中地354
				雲浜2丁目	66	163										
	加斗	494	1,390	東勢	110	198	362							新温泉町	健康公園体育館	新温泉町湯1684-5
				西勢	48	164										
				岡津	42	148	237								浜坂体育センター	新温泉町浜坂2440-1
				鯉川	27	89										
				荒木	69	211	211							香美町	射添体育館	香美町村岡区川会33
				黒駒	28	113	113								村岡体育館	香美町村岡区村岡396
				法海	59	148	148								おじろドーム	香美町小代区実山65
				下加斗	61	189	319								福岡体育館	香美町村岡区福岡1110-1
				上加斗	50	130										

避難元府県名　福井県

避難元								集合場所		主な避難経路	避難中継所（ｽｸﾘｰﾆﾝｸﾞﾎﾟｲﾝﾄ）		避難先			
市町名	地区名1			地区名2				名称	所在地		名称	所在地	府県名	市町村名	避難所	
	小学校区	世帯数	人口	大字・町名	世帯数	人口									名称	所在地
小浜市	中名田（なかなた）	520	1,240	小屋（おや）	24	55	366						兵庫県	養父市（やぶし）	関宮農林漁業者等健康増進施設（せきのみや）	養父市関宮630
				下田（しもた）	105	311									関宮コミュニティスポーツセンター（せきのみや）	養父市関宮627
				上田（かみた）	73	188	188								ようか武道館	養父市八鹿町八鹿1809-5
				和多田（わだた）	108	294	294								八鹿体育館（ようか）	養父市八鹿町八鹿1809-5
															養父体育館	養父市広谷250
															養父公民館他産業就業研修室	養父市広谷250
				深野（ふかの）	48	135	135								あけのべ自然学校　体育館・研修室「レンゲ」	養父市大屋町明延1184
				深谷（ふかたに）	162	257	257								おおやB&G海洋センター	養父市大屋町大屋市場975
															大屋老人福祉センター2階ホール	養父市大屋町大屋市場934
	西津（にしづ）	1,342	3,336	堀屋敷（ほりやしき）	56	143	336							姫路市	船津公園ふれあいの館	姫路市船津町3288
				下竹原（しもだわら）	89	193										
				北塩屋（きたしおや）	110	276	276								兵庫県立香寺高等学校（こうでら）	姫路市香寺町土師547
				西長町（にしながまち）	48	123	212								花北体育館（はなきた）	姫路市増位新町二丁目12
				北長町（きたながまち）	39	89										
				西津福谷（にしづふくたに）	293	730	1,578								香寺総合公園スポーツセンター（こうでら）	姫路市香寺町行重333
				小湊（こみなと）	315	848										
				板屋町（いたやまち）	83	187	649								香寺健康福祉センター（こうでら）	姫路市香寺町矢田部733
				大湊（おおみなと）	66	151										
				小松原川西（こまつばらかわにし）	81	186										
				小松原川東（こまつばらかわひがし）	47	125										
				新小松原（しんこまつばら）	115	285	285								姫路市休養センター・香寺荘（こうでら）	姫路市香寺町恒屋1470
	内外海（うちとみ）	531	1,682	若狭（わかさ）	14	46	293							姫路市	ネスパルやすとみ	姫路市安富町安志1151
				阿納（あの）	22	100										
				犬熊（いぬくま）	13	47										
				志積（しつみ）	13	47										
				矢代（やしろ）	17	53										
				泊（とまり）	31	102	288								夢前ふれあいの館フレンデ（ゆめさき）	姫路市夢前町菅生澗1384-1
				堅海（かつみ）	55	186										
				甲ケ崎（こがさき）	147	384	384								夢前スポーツセンター（ゆめさき）	姫路市夢前町神種1042
				仏谷（ほとけだに）	14	50	302								兵庫県立夢前高等学校（ゆめさき）	姫路市夢前町前之庄643-1
				阿納尻（あのじり）	56	119										
				加尾（かお）	8	23										
				西小川（にしおがわ）	13	73										
				宇久（うく）	9	37										
				田鳥（たがらす）	119	415	415								網干南公園ふれあいの館（あぼし）	姫路市網干区新在家246
	宮川（みやがわ）	263	799	加茂（かも）	52	165	799							姫路市	姫路みなとドーム	姫路市飾磨区細江1228-2
				大戸（おおど）	60	142										
				竹長（たけなが）	25	76										
				本保（ほんぼ）	49	167										
				大谷（おおたに）	28	91										
				新保（しんぼ）	49	158										
		11,803	31,131		11,803	31,131	31,131									

避難元府県名	福井県

避難元								集合場所		主な避難経路	避難中継所（ｽｸﾘｰﾆﾝｸﾞﾎﾟｲﾝﾄ）		避難先				備考
市町名	地区名1			地区名2				名称	所在地		名称	所在地	府県名	市町村名	避難所		
	小学校区	世帯数	人口	大字・町名	世帯数	人口									名称	所在地	
高浜町	青郷	1,004	2,783	東三松	199	571	571						兵庫県	宝塚市	兵庫県立宝塚高等学校	宝塚市逆瀬台2-2-1	
															宝塚市立逆瀬台小学校	宝塚市逆瀬台6-1-1	
				西三松	131	371	436								兵庫県立宝塚西高等学校	宝塚市ゆずり葉台1-1-1	
				青葉	30	65											
				日置	53	160	408								末広体育館	宝塚市末広町3-77	
				中山	47	91											
				高野	48	123											
				今寺	14	34											
				小和田	76	231	231								宝塚市立末広小学校	宝塚市末広町3-1	
				関屋	73	214	695								くらんど人権文化センター	宝塚市中野町22-19	
				出合	114	299									さらら仁川北館公益施設	宝塚市仁川北2-5-1	
				緑ヶ丘	62	182											
				青	93	239	442								西公民館	宝塚市小林2-7-30	
				横津海	27	97											
				蒜畠	9	39											
				田ノ浦	－	－											
				六路谷	28	67											
	内浦	276	740	難波江	22	61	740							三田市	駒ケ谷運動公園	三田市ゆりのき台1-44	和田（安土）の受入にも使用
				小黒飯	16	52											
				音海	73	148											
				神野	22	60											
				神野浦	9	22											
				上瀬	18	55											
				日引	27	86											
				宮尾	11	25											
				下	9	31											
				鎌倉	27	82											
				山中	42	118											

避難元府県名	福井県

避難元								集合場所		主な避難経路	避難中継所（ｽｸﾘｰﾆﾝｸﾞﾎﾟｲﾝﾄ）		避難先				備考
市町名	地区名1			地区名2				名称	所在地		名称	所在地	府県名	市町村名	避難所		
	小学校区	世帯数	人口	大字・町名	世帯数	人口									名称	所在地	
高浜町	高浜（たかはま）	1,905	4,920	若宮（わかみや）	144	332	332						兵庫県	宝塚市	東公民館	宝塚市山本南2-5-2	
				塩土（しおど）	119	314	533								兵庫県立宝塚北高等学校	宝塚市すみれガ丘4-1-1	
				畑（はた）	39	116											
				中寄（なかより）	38	103											
				立石（たていし）	80	217	217								市立老人福祉センター（フレミラ宝塚）	宝塚市売布東の町12-8	
				大西（おおにし）	188	406	1,576								市立スポーツセンター	宝塚市小浜1-1-11	
				中町（なかまち）	35	99											
				今在家（いまざけ）	38	110											
				本町（ほんまち）	62	151											
				中央（ちゅうおう）	59	157									宝塚市総合福祉センター	宝塚市安倉西2-1-1	
				赤尾町（あこまち）	97	233											
				薗部（そのべ）	144	420											
				宇治（うじ）	167	415	637								兵庫県立宝塚東高等学校	宝塚市中山五月台1-12-1	
				南団地（みなみだんち）	94	222											
				横町（よこまち）	122	361	361							猪名川町	スポーツセンター	猪名川町万善字十貫25-1	
				紫水ケ丘（しすいがおか）	47	102	102								生涯学習センター	猪名川町白金1-74-16	
				子生（こび）	27	75	288								文化体育館	猪名川町白金1-74-24	
				坂田・笠原（さかた・かさはら）	36	117											
				岩神（いわがみ）	38	96											
				湯谷（ゆだに）	213	586	874							宝塚市	ピピアめふ公益施設	宝塚市売布2-5-1	
				事代（ことしろ）	118	288											
	和田（わだ）	982	2,556	和田1区（わだく）	131	397	1,681							三田市	兵庫県立三田西陵高等学校（さんだせいりょう）	三田市ゆりのき台3-4	
				和田2区（わだく）	106	254											
				和田3区（わだく）	117	319											
				和田4区（わだく）	78	241									兵庫県立三田祥雲館高等学校（さんだしょううんかん）	三田市学園1-1	
				和田5区（わだく）	117	301											
				和田6区（わだく）	60	169											
				安土（あづち）	155	267	267								駒ケ谷運動公園（こまがたに）	三田市ゆりのき台1-44	再掲
				水明（すいめい）	30	60	608								兵庫県立北摂三田高等学校（ほくせつさんだ）	三田市狭間が丘1-1-1	
				青戸（あおと）	118	353											
				馬居寺（まごじ）	13	33											
				車持（くるもち）	50	155											
				けいあいの里（さと）	7	7											
		4,167	10,999		4,167	10,999	10,999										

避難元府県名　福井県

避難元									集合場所		主な避難経路	避難中継所（ｽｸﾘｰﾆﾝｸﾞﾎﾟｲﾝﾄ）		避難先					
市町名	地区名1			地区名2					名称	所在地		名称	所在地	府県名	市町村名	拠点避難所		避難所	
	小学校区	世帯数	人口	大字・町名	字・丁目名	世帯数	人口									名称	所在地	名称	所在地
おおい町	大島	280	765	大島	西村	73	182	182						兵庫県	川西市	－	－	川西市立加茂小学校	川西市加茂3-14-1
					河村	59	154	154										川西市立久代小学校	川西市久代3-27-9
					日角浜	26	49	200										川西市立桜が丘小学校	川西市日高町4－1
					畑村	25	70												
					脇今安	30	81												
					宮留	40	133	229										川西市立川西小学校	川西市栄根1-1-1
					南浦	27	96												
	佐分利	564	1,598	川上		85	225	225							川西市	－	－	川西市立緑台小学校	川西市向陽台1-7-1
				三森		12	35	167										川西市立川西北小学校	川西市丸の内町7-1
				久保		45	132												
				安川		24	73	203										川西市立明峰小学校	川西市萩原台西3-242
				福谷		46	130												
				石山		60	166	423										兵庫県立川西明峰高等学校	川西市萩原台西2-324
				佐畑		8	21												
				小車田		24	57												
				鹿野		54	179												
				笹谷		50	125	197										川西市立多田東小学校	川西市東多田3-21-1
				神崎		25	72												
				岡安		60	184	184										川西市立多田小学校	川西市多田院1-4-1
				広岡		15	42	199										川西市立けやき坂小学校	川西市けやき坂3-1-2
				万願寺		56	157												
	名田庄	912	2,595	納田終		60	140	140							伊丹市	伊丹スポーツセンター	伊丹市鴻池1-1-1	伊丹市立天王寺川中学校	伊丹市鴻池3-4-28
				坂本	奥坂本・口坂本	80	234	234										伊丹市立鴻池小学校	伊丹市鴻池4-4-5
				井上		62	209	209										伊丹市立荻野小学校	伊丹市荻野2-11
				西谷		17	52	219										伊丹市立天神川小学校	伊丹市荒牧南3-17-12
				中		68	167												
				下		105	305	305										伊丹市立荒牧中学校	伊丹市荒牧5-2-18
																		伊丹市立瑞穂小学校	伊丹市瑞穂町3-50-1
				小倉		44	149	149								伊丹スカイパーク	伊丹市森本7-1-1	伊丹市立有岡小学校	伊丹市伊丹7-1-1
				美川	堂本	32	98	205										伊丹市立神津小学校	伊丹市森本1-8-1
					槇谷	6	12												
				下久田	虫鹿野・木谷・虫谷	35	95												
					小倉畑	69	205	205										伊丹市立桜台小学校	伊丹市中野西4-100
				久坂	久坂	84	232	232										伊丹市立伊丹小学校	伊丹市船原1-1-1
					挙野	63	172	172										伊丹市立稲野小学校	伊丹市昆陽1-175
				三重	下三重	32	112	203										伊丹市立北中学校	伊丹市清水4-3-1
					山田	34	91												
					秋和	16	44	175										伊丹市立緑丘小学校	伊丹市高台2-14
					兵瀬	48	131												
					尾ノ内	57	147	147										伊丹市立東中学校	伊丹市高台2-54

避難元府県名	福井県

避難元									集合場所		主な避難経路	避難中継所（ｽｸﾘｰﾆﾝｸﾞﾎﾟｲﾝﾄ）		避難先					
市町名	地区名1			地区名2					名称	所在地		名称	所在地	府県名	市町村名	拠点避難所		避難所	
	小学校区	世帯数	人口	大字・町名	字・丁目名	世帯数	人口									名称	所在地	名称	所在地
おおい町	本郷	1,444	3,770	本郷	駅前	46	137	137						兵庫県	伊丹市	笹原公園	伊丹市車塚1	伊丹市立笹原小学校	伊丹市南野6-5-33
					青戸	79	190	190										伊丹市立笹原中学校	伊丹市南野北2-7-4
					1の1、1の2、2区	67	199	199										伊丹市立鈴原小学校	伊丹市御願塚6-3-1
					13区	111	297	297										伊丹市立伊丹高校	伊丹市行基町4-1
					3区、仲の町	57	161	161										伊丹市立南小学校	伊丹市御願塚2-6-1
					5、6区	74	208	208										伊丹市立南中学校	伊丹市南町2-4-1
					8、9、10の1、10の2、11区	75	200	200								昆陽南公園	伊丹市寺本字半田	伊丹市立昆陽里小学校	伊丹市山田2-1-2
					12の1、12の2、14区	83	216	216										伊丹市立松崎中学校	伊丹市山田2-1-1
					7、15区	107	190	190										伊丹市立摂陽小学校	伊丹市昆陽南2-1-55
					15区	100	184	184										伊丹市立西中学校	伊丹市昆陽東4-2-5
				尾内		58	168	168							川西市	－	－	川西市立牧の台小学校	川西市大和東1-47-1
				長井	長井、東浜	78	203	203										川西市立陽明小学校	川西市向陽台3-6-219
				山田		16	50	404										兵庫県立川西緑台高等学校	川西市向陽台1-8
				芝崎		14	39												
				野尻	野尻・楊梅苑	137	315												
				父子		67	202	202										川西市立東谷小学校	川西市見野2-30-1
				岡田		102	325	325										兵庫県立川西北陵高等学校	川西市緑が丘2-14-1
				小堀		48	127	193										川西市立北陵小学校	川西市丸山台1-3-2
				犬見		29	66												
				成和		96	293	293										川西市立清和台小学校	川西市清和台東2-2-2
																		川西市立清和台南小学校	川西市清和台西5-1-2
		3,200	8,728			3,200	8,728	8,728											

避難元府県名	福井県

避難元								集合場所		主な避難経路	避難中継所（ｽｸﾘｰﾆﾝｸﾞﾎﾟｲﾝﾄ）		避難先					
市町名	地区名1			地区名2				名称	所在地		名称	所在地	府県名	市町村名	拠点避難所		避難所	
	小学校区	世帯数	人口	大字・町名	世帯数	人口									名称	所在地	名称	所在地
若狭町	みそみ	810	2,428	倉見（くらみ）	51	166	166						兵庫県	三木市	－	－	口吉川町公民館（くちよかわちょう）	三木市口吉川町殿畑144
				白屋（しろや）	69	230	326										三木コミュニティスポーツセンター	三木市加佐572
				成願寺（じょうがんじ）	32	96												
				上野（うえの）	44	151	151										細川町公民館	三木市細川町豊地55-1
				能登野（のとの）	118	339	339										中央公民館	三木市本町2-2-10
																	勤労者福祉センター（サンライフ三木）	三木市福井1933-12
				横渡（よこわたり）	109	293	293										三木南交流センター	三木市福井2484-9
				井崎（いざき）	103	354	354										吉川総合公園（よかわ）	三木市吉川町西奥
				高岸（たかぎし）	106	204	204										別所町公民館（べっしょちょう）	三木市別所町西這田1-10
				岩屋（いわや）	92	310	310										市民活動センター（福祉会館）	三木市末広1-6-46
				田上（たがみ）	43	147	147										志染町公民館（しじみちょう）	三木市志染町井上173
				東黒田（ひがしくろた）	43	138	138										吉川町公民館（よかわちょう）	三木市吉川町吉安246
	明倫（めいりん）	290	949	相田（あいだ）	95	329	329							三木市	－	－	自由が丘公民館	三木市志染町西自由が丘1-595
				藤井（ふじい）	94	301	301										緑が丘町公民館	三木市緑が丘町中3-38
				南前川（みなみまえがわ）	101	319	319										青山公民館	三木市志染町青山3-15-2
	三方（みかた）	775	2,426	北前川（きたまえがわ）	94	266	778							加東市	滝野総合公園体育館	加東市河高4007	やしろ国際学習塾	加東市上三草1175
				佐古（さこ）	35	144												
				田名（たな）	23	64												
				向笠（むかさ）	92	304												
				鳥浜（とりはま）	247	826	826							篠山市	四季の森生涯学習センター西館	篠山市網掛429	篠山総合スポーツセンター	篠山市郡家451-4
																	B&G海洋センター	篠山市日置385-1
																	四季の森生涯学習センター西館	篠山市網掛429
				館川（たちかわ）	53	168	168										今田健康増進センター（こんだ）	篠山市今田町下立杭字茶屋場16-3
				三方（みかた）	231	654	654										西紀体育館（にしき）	篠山市宮田111
																	川代体育館（かわしろ）	篠山市大山下347
	気山（きやま）	299	941	古川（ふるかわ）	14	29	244							丹波市	－	－	山南農業者等体育施設（さんなん）	丹波市山南町谷川1180
				市（いち）	49	163												
				中山（なかやま）	14	52												
				中村（なかむら）	53	160	160										山南B&G海洋センター体育（さんなん）	丹波市山南町野坂297
				寺谷（てらたに）	16	55	227										春日体育センター（かすが）	丹波市春日町黒井496-2
				切追（きりおう）	16	46												
				芋（お）	40	126												
				上瀬（うわせ）	97	310	310										柏原住民センター（かいばら）	丹波市柏原町柏原5528

避難元府県名	福井県

避難元								集合場所		主な避難経路	避難中継所（スクリーニングポイント）		避難先					
市町名	地区名1			地区名2				名称	所在地		名称	所在地	府県名	市町村名	拠点避難所		避難所	
	小学校区	世帯数	人口	大字・町名	世帯数	人口									名称	所在地	名称	所在地
若狭町	梅の里	307	1,093	成出	10	38	877						兵庫県	丹波市	－	－	三ッ塚ふれあいセンター愛育館	丹波市市島町上田1139
				田井野	39	132												
				梅ヶ原	20	60												
				田立	21	81												
				別庄	36	98												
				世久津	25	89												
				伊良積	29	102												
				北庄	11	45												
				海山	25	106												
				塩坂越	19	69												
				遊子	16	57												
				世久見	37	136	216										青垣住民センター	丹波市青垣町佐治114
				食見	19	80												
	岬	134	499	小川	57	212	499							丹波市	－	－	氷上住民センター	丹波市氷上町成松字甲賀1
				神子	37	134												
				常神	40	153												
	鳥羽	511	1,840	大鳥羽	78	243	436							西脇市	－	－	黒っこプラザ	西脇市黒田庄町前坂2140
				朝霧	54	193												
				上黒田	26	93	238										黒田庄体育センター	西脇市黒田庄町前坂2159
				麻生野	39	145												
				海士坂	47	151	416										黒田庄福祉センター	西脇市黒田庄町前坂2140
				三生野	33	127												
				無悪	40	138												
				三田	39	143	382										総合市民センター	西脇市西脇790-15
				小原	27	130												
				南	28	109												
				山内	43	171	368										勤労福祉センター	西脇市西脇801-52
				持田	22	69												
				長江	35	128												
	瓜生	633	1,989	末野	54	160	402							加西市	－	－	北部公民館	加西市満久町230
				下タ中	71	242											オークタウン加西	加西市鴨谷町159-40
				安賀里	72	248	248										善防公民館	加西市戸田井町388-10
																	防災センター	加西市北条町東高室993-1
				有田	50	127	127										勤労者体育センター	加西市玉野町1124
				下吉田	37	123	281										市民会館	加西市北条町古坂1-1
				上吉田	42	158												
				脇袋	74	212	212										南部公民館	加西市上宮木町524-2
				瓜生	55	151	301										すぱーく加西	加西市北条町北条1320-1
				関	41	150												
				若葉	36	128	418										健康福祉会館	加西市北条町古坂1072-14
				サンコーポラス瓜生	40	94												
				グリーンハイツ	61	196												

避難元府県名	福井県

避難元								集合場所		主な避難経路	避難中継所（ｽｸﾘｰﾆﾝｸﾞﾎﾟｲﾝﾄ）		避難先					
市町名	地区名1			地区名2				名称	所在地		名称	所在地	府県名	市町村名	拠点避難所		避難所	
	小学校区	世帯数	人口	大字・町名	世帯数	人口									名称	所在地	名称	所在地
若狭町	熊川（くまがわ）	250	716	熊川（くまがわ）	126	289	289						兵庫県	多可町	－	－	中央公民館	多可町中区茂利20
																	文化会館	多可町中区中村町135
				新道（しんどう）	93	314	314										健康福祉センター「アスパル」	多可町中区岸上281-51
				せせらぎ	27	95	113										中央公園北アリーナ	多可町中区岸上281-22
				河内（こうち）	4	18												
	三宅（みやけ）	680	1,958	仮屋（かりや）	35	114	1,116							加東市	－	－	滝野総合公園体育館	加東市河高4007
				若王子（わかおうじ）	28	97												
				三宅（みやけ）	110	356												
				井ノ口（いくち）	155	373												
				あじさい団地（だんち）	73	176												
				市場（いちば）	73	206	375							小野市	－	－	コミュニティセンター下東条（しもとうじょう）	小野市福住町247-5
				神谷（こうだに）	56	169												
				天徳寺（てんとくじ）	89	263	467										兵庫県立小野工業高等学校	小野市片山町1034-1
				日笠（ひかさ）	61	204												
	野木（のぎ）	345	1,280	杉山（すぎやま）	44	162	583							小野市	－	－	兵庫県立小野高等学校	小野市西本町518
				堤（つつみ）	75	273												
				兼田（かねだ）	41	148												
				武生（むしゅう）	29	111	111										コミュニティセンターおおべ	小野市敷地町1570-1
				玉置（たまき）	63	235	235										伝統産業会館	小野市王子町806-1
				上野木（かみのぎ）	47	174	351										匠台（たくみだい）公園体育館	小野市匠台77
				中野木（なかのぎ）	14	55												
				下野木（しものぎ）	32	122												
		5,034	16,119		5,034	16,119	16,119											

避難元府県名　滋賀県

避難元											集合場所		避難経路	避難中継所（ｽｸﾘｰﾆﾝｸﾞﾎﾟｲﾝﾄ）		避難先			
市町名	地区名1			地区名2			地区名3				名称	所在地		名称	所在地	府県名	市町村名	拠点避難所	
	旧市町村名	世帯数	人口	小学校区	世帯数	人口	自治会区	世帯数	人口									名称	所在地
長浜市	湖北町（こほくちょう）	532	1,773	小谷（おだに）	339	1,109	小谷上山田（おだにかみやまだ）	81	282	1,109	小谷小学校（おだに）	長浜市小谷丁野524	国道8号⇒県道2号⇒北陸自動車道（米原IC）⇒名神高速道路⇒京滋バイパス⇒第二京阪道路⇒近畿道⇒阪神高速（14号松原線 駒川出口）⇒南港通（府道5号）⇒あびこ筋（府道28号）	長浜ドーム	長浜市田村町1320	大阪府	大阪市A	長居公園	東住吉区長居公園1-23
							下山田（しもやまだ）	38	120										
							二俣（ふたまた）	33	111										
							小谷丁野（おだにようの）	187	596										
				速水（はやみ）	193	664	八日市（ようかいち）	85	284	664	速水小学校（はやみ）	長浜市湖北町速水2561-1	国道8号⇒県道2号⇒北陸自動車道（米原IC）⇒名神高速道路⇒京滋バイパス⇒第二京阪道路⇒近畿道⇒阪神高速（14号松原線 駒川出口）⇒南港通（府道5号）⇒あびこ筋（府道28号）						
							青名（あおな）	61	214										
							猫口（ねこぐち）	47	166										
	西浅井町（にしあざいちょう）	1,403	4,400	塩津（しおつ）	605	2,002	塩津浜（しおつはま）	137	474	942	西浅井中学校（にしあざい）	長浜市西浅井町塩津中312	国道303号⇒国道8号⇒北陸自動車道（木之本IC）⇒名神高速道路⇒京滋バイパス⇒第二京阪道路⇒近畿道⇒阪神高速（14号松原線 駒川出口）⇒南港通（府道5号）⇒あびこ筋（府道28号）	北陸自動車・長浜IC	長浜市口分田町548				
							祝山（ほりやま）	42	129										
							岩熊（やのくま）	91	308										
							月出（つきで）	13	31										
							野坂（のさか）	28	112	1,060	塩津小学校（しおつ）	長浜市西浅井町塩津中41	国道8号⇒北陸自動車道（木之本IC）⇒名神高速道路⇒京滋バイパス⇒第二京阪道路⇒近畿道⇒阪神高速（14号松原線 駒川出口）⇒南港通（府道5号）⇒あびこ筋（府道28号）						
							塩津中（しおつなか）	50	171										
							余（よ）	101	330										
							集福寺（しゅうふくじ）	57	184										
							沓掛（くつかけ）	54	148										
							横波（よこなみ）	32	115										
				永原（ながはら）	798	2,398	大浦（おおうら）	286	901	2,398	永原小学校（ながはら）	長浜市西浅井町大浦167	国道303号⇒国道8号⇒北陸自動車道（木之本IC）⇒名神高速道路⇒京滋バイパス⇒第二京阪道路⇒近畿道⇒阪神高速（14号松原線 駒川出口）⇒南港通（府道5号）⇒あびこ筋（府道28号）						
							菅浦（すがうら）	74	164										
							八田部（はたべ）	90	289										
							山田（やまだ）	32	105										
							西浅井小山（にしあざいおやま）	34	102										
							山門（やまかど）	76	227										
							中（なか）	39	125										
							庄（しょう）	122	377										
							黒山（くろやま）	45	108										

拠点避難所から各避難所へ、避難先市町村が移送する（拠点避難所と避難所が同一の場合あり）。

避難元府県名　滋賀県

避難元											集合場所		避難経路	避難中継所（ｽｸﾘｰﾆﾝｸﾞﾎﾟｲﾝﾄ）		避難先			
市町名	地区名1			地区名2			地区名3				名称	所在地		名称	所在地	府県名	市町村名	拠点避難所	
	旧市町村名	世帯数	人口	小学校区	世帯数	人口	自治会区	世帯数	人口									名称	所在地
長浜市	木之本町（きのもとちょう）	2,929	7,836	木之本（きのもと）	1,920	4,892	木之本（きのもと）	836	2,157	4,892	木之本小学校（きのもと）	長浜市木之本町木之本685-1	国道303号⇒国道8号⇒北陸自動車道（木之本IC）⇒名神高速道路⇒京滋バイパス⇒第二京阪道路⇒近畿道⇒阪和道（松原IC）⇒中央環状線⇒府道31号線⇒金岡公園体育館	北陸自動車・長浜IC	長浜市口分田町548	大阪府	堺市	金岡公園体育館	北区長曽根町1179番地の18
							千田（せんだ）	125	410										
							黒田（くろだ）	327	878				国道303号⇒国道8号⇒北陸自動車道（木之本IC）⇒名神高速道路⇒京滋バイパス⇒第二京阪道路⇒近畿道⇒阪神高速13号東大阪線⇒阪神高速1号環状線⇒阪神高速15号堺線（住之江出口）⇒国道26号線⇒府道195号線⇒大浜体育館					大浜体育館	堺区大浜北町5丁7番1号
							田部（たべ）	46	152										
							廣瀬（ひろせ）	586	1,295										
				伊香具（いかぐ）	365	1,115	西山（にしやま）	74	217	703	伊香具小学校（いかぐ）	長浜市木之本町大音1114	国道8号⇒北陸自動車道（木之本IC）⇒名神高速道路⇒京滋バイパス⇒第二京阪道路⇒近畿道⇒阪和道（堺IC）⇒府道61号線⇒府道28号線⇒家原大池体育館					家原大池体育館（えばらおいけ）	西区家原寺町1丁18番1号
							田居（たい）	48	141										
							北布施（きたふせ）	48	167										
							赤尾（あかお）	55	178										
							大音（おおと）	113	337	337	伊香具小学校（いかぐ）	長浜市木之本町大音1114	国道8号⇒北陸自動車道（木之本IC）⇒名神高速道路⇒京滋バイパス⇒第二京阪道路⇒近畿道⇒阪神高速(13号東大阪線⇒16号大阪港線⇒4号湾岸線浜寺出口)⇒府道29号線（臨海道路）高石出口⇒府道204号線（堺阪南線）	北陸自動車・長浜IC	長浜市口分田町548		高石市（たかいし）	慶翠苑（けいすいえん）（パンセ羽衣（はごろも））	羽衣1丁目11－22
							飯浦（はんのうら）	16	42	75	伊香具小学校（いかぐ）	長浜市木之本町大音1114	国道8号⇒北陸自動車道（木之本IC）⇒名神高速道路⇒京滋バイパス⇒第二京阪道路⇒近畿道⇒阪神高速(13号東大阪線⇒16号大阪港線⇒4号湾岸線岸和田北IC)⇒府道40号線（磯上南交差）⇒府道204号線	北陸自動車・長浜IC	長浜市口分田町548		忠岡町（ただおかちょう）	忠岡町文化会館	忠岡南1丁目18-17
							山梨子（やまなし）	11	33										
				杉野（すぎの）	230	607	金居原（かねいはら）	80	173	607	杉野小学校（すぎの）	長浜市木之本町杉野489	国道303号⇒国道8号⇒北陸自動車道（木之本IC）⇒名神高速道路⇒京滋バイパス⇒第二京阪道路⇒近畿道⇒阪和道⇒堺泉北道路（綾園出口）⇒国道26号線	北陸自動車・長浜IC	長浜市口分田町548		泉大津市（いずみおおつし）	泉大津市立総合体育館	宮町2－50
							杉野（すぎの）	113	349										
							杉本（すぎもと）	27	66										
							音羽（おとわ）	10	19										
				高時（たかとき）	414	1,222	大見（おおみ）	29	53	1,222	高時小学校（たかとき）	長浜市木之本町石道1079－1	国道303号⇒国道8号⇒北陸自動車道（木之本IC）⇒名神高速道路⇒京滋バイパス⇒第二京阪道路⇒近畿道⇒阪和道（岸和田和泉IC）⇒光明池春木線⇒和泉中央線	北陸自動車・長浜IC	長浜市口分田町548		和泉市（いずみし）	和泉シティプラザ	いぶき野5丁目4-7
							川合（かわい）	163	487										
							古橋（ふるはし）	143	469										
							石道（いしみち）	46	120										
							木之本小山（きのもとこやま）	33	93										

避難元府県名　滋賀県

避難元											集合場所		避難経路	避難中継所（ｽｸﾘｰﾆﾝｸﾞﾎﾟｲﾝﾄ）		避難先			
市町名	地区名1			地区名2			地区名3				名称	所在地		名称	所在地	府県名	市町村名	拠点避難所	
	旧市町村名	世帯数	人口	小学校区	世帯数	人口	自治会区	世帯数	人口									名称	所在地
長浜市	高月町（たかつきちょう）	(2,261)	(6,801)	富永（とみなが）	522	1,784	持寺（もちでら）	37	133	758	富永（とみなが）小学校	長浜市高月町井口160	国道8号⇒県道2号⇒北陸自動車道（米原IC）⇒名神高速道路⇒京滋バイパス⇒第二京阪道路⇒近畿道⇒阪和自動車道⇒南阪奈道路（羽曳野IC）⇒国道170号（外環状線）	長浜ドーム	長浜市田村町1320	大阪府	富田林市（とんだばやし）	市民総合体育館	美山台4-1
							洞戸（ほらど）	18	58										
							保延寺（ほうえんじ）	47	163										
							雨森（あめのもり）	114	404										
							井口（いのくち）	222	702	785	富永（とみなが）小学校	長浜市高月町井口160	国道8号⇒県道2号⇒北陸自動車道（米原IC）⇒名神高速道路⇒京滋バイパス⇒第二京阪道路⇒近畿道⇒阪和道（美原南IC）⇒国道309号⇒国道170号	長浜ドーム	長浜市田村町1320		河内長野市（かわちながのし）	市民総合体育館	大師町25-1
							高月尾山（たかつきおやま）	19	83										
							高野（たかの）	65	241	241	富永（とみなが）小学校	長浜市高月町井口160	国道8号⇒県道2号⇒北陸自動車道（米原IC）⇒名神高速道路⇒京滋バイパス⇒第二京阪道路⇒近畿道⇒阪神高速（13号東大阪線　水走出口）⇒大阪外環状線	長浜ドーム	長浜市田村町1320		東大阪市	多目的芝生広場	松原南1丁目1番
				高月（たかつき）	1,739	5,017	柏原（かしはら）	271	805	2,644	高月（たかつき）小学校	長浜市高月町高月738	国道8号⇒県道2号⇒北陸自動車道（米原IC）⇒名神高速道路⇒京滋バイパス⇒第二京阪道路⇒近畿道⇒阪神高速13号東大阪線（水走出口）⇒大阪外環状線						
							渡岸寺（どうがんじ）	64	221										
							落川（おちかわ）	153	435										
							森本（もりもと）	118	266										
							宇根（うね）	139	476										
							東阿閉（ひがしあつじ）	150	441										
							馬上（まけ）	134	484	484	高月（たかつき）小学校	長浜市高月町高月738	国道8号⇒県道2号⇒北陸自動車道（米原IC）⇒名神高速道路⇒京滋バイパス⇒第二京阪道路⇒近畿道⇒西名阪自動車道（藤井寺IC）⇒府道12号（堺大和高田線）⇒国道170号⇒25号	長浜ドーム	長浜市田村町1320		柏原市（かしわらし）	市民文化会館	安堂町1-60
							高月（たかつき）	710	1,889	1,889	高月（たかつき）小学校	長浜市高月町高月738	国道8号⇒県道2号⇒北陸自動車道（米原IC）⇒名神高速道路⇒京滋バイパス⇒第二京阪道路⇒近畿道（八尾IC）⇒中央環状線⇒主要地方道大阪港八尾線5号線⇒府道八尾道明寺線174号線	長浜ドーム	長浜市田村町1320		八尾市（やおし）	八尾市立総合体育館	青山町3丁目5-24

避難元府県名　滋賀県

避難元											集合場所		避難経路	避難中継所（ｽｸﾘｰﾆﾝｸﾞﾎﾟｲﾝﾄ）		避難先			
市町名	地区名1			地区名2			地区名3				名称	所在地		名称	所在地	府県名	市町村名	拠点避難所	
	旧市町村名	世帯数	人口	小学校区	世帯数	人口	自治会区	世帯数	人口									名称	所在地
長浜市	高月町（たかつきちょう）	(973)	(3,318)	古保利（こほり）	521	1,795	熊野（くまの）	44	174	174	古保利（こほり）小学校	長浜市高月町西柳野38	国道8号⇒県道2号⇒北陸自動車道（米原IC）⇒名神高速道路⇒京滋バイパス⇒第二京阪道路⇒近畿道⇒阪神高速13号東大阪線（水走出口）⇒大阪外環状線	長浜ドーム	長浜市田村町1320	大阪府	東大阪市（ひがしおおさかし）	多目的芝生広場	松原南1丁目1番
							東柳野（ひがしやなぎの）	114	372	912	古保利（こほり）小学校	長浜市高月町西柳野38	国道8号⇒県道2号⇒北陸自動車道（米原IC）⇒名神高速道路⇒京滋バイパス⇒第二京阪道路⇒近畿道⇒東大阪JCT阪神高速13号東大阪市線⇒東船場JCT阪神高速環状1号線⇒阪神高速14号松原線（三宅出口）⇒国道309号線	長浜ドーム	長浜市田村町1320		松原市（まつばらし）	松原市市民体育館	田井城1-1-37
							柳野中（やなぎのなか）	39	128										
							高月西野（たかつきにしの）	86	324										
							片山（かたやま）	25	88										
							西阿閉（にしあつじ）	127	423	423	古保利（こほり）小学校	長浜市高月町西柳野38	国道8号⇒県道2号⇒北陸自動車道（米原IC）⇒名神高速道路⇒京滋バイパス⇒第二京阪道路⇒近畿道⇒阪和道（美原北）⇒府道36号⇒国道309号⇒府道森屋狭山線⇒国道310号	長浜ドーム	長浜市田村町1320		大阪狭山市（おおさかさやましし）	大阪狭山市立総合体育館	池之原四丁目248番地
							西柳野（にしやなぎの）	44	158	158	古保利（こほり）小学校	長浜市高月町西柳野38	国道8号⇒県道2号⇒北陸自動車道（米原IC）⇒名神高速道路⇒京滋バイパス⇒第二京阪道路⇒近畿道⇒阪和道⇒南阪奈道路（羽曳野東IC）	長浜ドーム	長浜市田村町1320		太子町（たいしちょう）	万葉ホール	大字山田104-1
							重則（しげのり）	20	66	66	古保利（こほり）小学校	長浜市高月町西柳野38	国道8号⇒県道2号⇒北陸自動車道（米原IC）⇒名神高速道路⇒京滋バイパス⇒第二京阪道路⇒近畿道⇒阪和道（美原北IC）⇒国道309号⇒府道705号	長浜ドーム	長浜市田村町1320		千早赤阪村（ちはやあかさかむら）	旧千早小学校体育館	大字東阪388番地
							松尾（まつお）	22	62	62									
				七郷（ななさと）	452	1,523	唐川（からかわ）	98	356	838	七郷（ななさと）小学校	長浜市高月町唐川248	国道8号⇒県道2号⇒北陸自動車道（米原IC）⇒名神高速道路⇒京滋バイパス⇒第二京阪道路⇒近畿道（松原IC）⇒府道2号⇒府道31号⇒府道188号	長浜ドーム	長浜市田村町1320		羽曳野市（はびきのし）	総合スポーツセンター はびきのコロセアム	南恵我之荘4丁目237－4
							横山（よこやま）	46	130										
							東物部（ひがしものべ）	109	352										
							磯野（いその）	102	334	334	七郷（ななさと）小学校	長浜市高月町唐川248	国道8号⇒県道2号⇒北陸自動車道（米原IC）⇒名神高速道路⇒京滋バイパス⇒第二京阪道路⇒近畿道⇒西名阪自動車道（藤井寺IC）⇒府道12号（堺大和高田線）⇒国道170号	長浜ドーム	長浜市田村町1320		藤井寺市（ふじいでらし）	市民総合体育館	大井1丁目2-20
							高月布施（たかつきふせ）	27	102	102	七郷（ななさと）小学校	長浜市高月町唐川248	国道8号⇒県道2号⇒北陸自動車道（米原IC）⇒名神高速道路⇒京滋バイパス⇒第二京阪道路⇒近畿道⇒阪和自動車道⇒南阪奈道（羽曳野）⇒府道27号線	長浜ドーム	長浜市田村町1320		河南町（かなんちょう）	中央公民館	白木1257－1
							高月東高田（たかつきひがしたかだ）	33	129	249	七郷（ななさと）小学校	長浜市高月町唐川248	国道8号⇒県道2号⇒北陸自動車道（米原IC）⇒名神高速道路⇒京滋バイパス⇒第二京阪道路⇒近畿道⇒阪神高速13号東大阪線（水走出口）⇒大阪外環状線	長浜ドーム	長浜市田村町1320		東大阪市（ひがしおおさかし）	多目的芝生広場	松原南1丁目1番
	計	3,234	10,119				西物部（にしものべ）	37	120										

避難元府県名　滋賀県

避難元											集合場所		避難経路	避難中継所（ｽｸﾘｰﾆﾝｸﾞﾎﾟｲﾝﾄ）		避難先			
市町名	地区名1			地区名2			地区名3				名称	所在地		名称	所在地	府県名	市町村名	拠点避難所	
	旧市町村名	世帯数	人口	小学校区	世帯数	人口	自治会区	世帯数	人口									名称	所在地
長浜市	余呉町	1,242	3,512	余呉	1,242	3,512	坂口	62	161	1,218	鏡岡中学校	長浜市余呉町中之郷1030	国道365号⇒国道8号⇒北陸自動車道（木之本IC）⇒名神高速道路⇒京滋バイパス⇒第二京阪道路⇒近畿道⇒阪神高速阪神高速（13号東大阪線⇒1号環状線⇒15号堺線）⇒国道26号線	北陸自動車道長浜IC	長浜市口分田町548	大阪府	岸和田市	総合体育館	西之内町45番1号
							下余呉	144	459										
							中之郷	207	598										
							下丹生	34	111	531	鏡岡中学校	長浜市余呉町中之郷1030	国道365号⇒国道8号⇒北陸自動車道（木之本IC）⇒名神高速道路⇒京滋バイパス⇒第二京阪道路⇒近畿道⇒阪和自動車道（貝塚IC）⇒府道岸和田牛滝山貝塚線（40号線）（通称：貝塚中央線）	北陸自動車道長浜IC	長浜市口分田町548		貝塚市	総合体育館	畠中1丁目13－1
							上丹生	116	333										
							撹墨	11	24										
							菅並	39	63										
							余呉東野	149	467	467	余呉小学校	長浜市余呉町中之郷777	国道365号⇒国道8号⇒北陸自動車道（木之本IC）⇒名神高速道路⇒京滋バイパス⇒第二京阪道路⇒近畿道⇒阪神高速（13号東大阪線⇒16号大阪港線⇒4号湾岸線泉佐野南IC）⇒府道29号⇒国道481号⇒国道26号	北陸自動車道長浜IC	長浜市口分田町548		泉佐野市	市民総合体育館	新安松1丁目1-22
							八戸	32	99	376	鏡岡中学校	長浜市余呉町中之郷1030	国道365号⇒国道8号⇒北陸自動車道（木之本IC）⇒名神高速道路⇒京滋バイパス⇒第二京阪道路⇒近畿自動車道⇒阪和自動車道（泉南IC）⇒府道63号泉佐野岩出線⇒国道26号	北陸自動車道長浜IC	長浜市口分田町548		泉南市	市民体育館	樽井2丁目26番1号
							川並	85	277										
							国安	60	161	391	余呉小学校	長浜市余呉町中之郷777	国道365号⇒国道8号⇒北陸自動車道（木之本IC）⇒名神高速道路⇒京滋バイパス⇒第二京阪道路⇒近畿道⇒阪和道(泉南IC)⇒府道63号⇒府道64号	北陸自動車道長浜IC	長浜市口分田町548		阪南市	府立泉鳥取高校	緑ヶ丘1丁目1－10
							池原	43	133										
							小谷	34	97										
							文室	38	92	367	余呉小学校	長浜市余呉町中之郷777	国道365号⇒国道8号⇒北陸自動車道（木之本IC）⇒名神高速道路⇒京滋バイパス⇒第二京阪道路⇒近畿道⇒阪和道（貝塚IC）⇒国道170号	北陸自動車道長浜IC	長浜市口分田町548		熊取町	熊取町立総合体育館「ひまわりドーム」	久保5丁目3－1
							今市	61	164										
							新堂	38	111										
							椿坂	28	49	49	余呉小学校	長浜市余呉町中之郷777	国道365号⇒国道8号⇒北陸自動車道（木之本IC）⇒名神高速道路⇒京滋バイパス⇒第二京阪道路⇒近畿道⇒阪神高速（13号東大阪線⇒16号大阪港線⇒4号湾岸線）⇒府道泉佐野岩出線	北陸自動車道長浜IC	長浜市口分田町548		田尻町	田尻町総合保健福祉センター	嘉祥寺883-1
							柳ケ瀬	29	69	113	余呉小学校	長浜市余呉町中之郷777	国道365号⇒国道8号⇒北陸自動車道（木之本IC）⇒名神高速道路⇒京滋バイパス⇒第二京阪道路⇒近畿道⇒阪神高速（13号東大阪線⇒16号大阪港線⇒4号湾岸線）⇒府道63号線⇒国道26号線⇒府道259号線	北陸自動車道長浜IC	長浜市口分田町548		岬町	岬町立町民体育館	淡輪4546
							中河内	32	44										
	計	9,340	27,640		9,340	27,640		9,340	27,640	27,640									

避難元府県名　滋賀県

避難元											集合場所		避難経路	避難中継所（ｽｸﾘｰﾆﾝｸﾞﾎﾟｲﾝﾄ）		避難先			
市町名	地区名1			地区名2			地区名3				名称	所在地		名称	所在地	府県名	市町村名	拠点避難所	
	旧市町村名	世帯数	人口	小学校区	世帯数	人口	自治会区	世帯数	人口									名称	所在地
高島市	朽木村	724	1,842	朽木東小学校	665	1,729	市場区	160	460	613	朽木中学校	高島市朽木市場1055	国道161号⇒国道161号バイパス⇒名神高速道路⇒第二京阪道路（門真IC）	新旭体育館（道の駅藤樹の里安曇川）	高島市新旭町旭818（高島市安曇川町青柳1162-1）	大阪府	大阪市B	鶴見緑地	鶴見区緑地公園2-163
							宮前坊区	59	153										
							上野区	86	190	652	やまびこ館	高島市朽木市場792							
							地子原区	35	84										
							雲洞谷区	35	90										
							大野区	27	66										
							古川区	30	70										
							岩瀬区	52	152										
							野尻区	32	94	319	朽木東小学校	高島市朽木市場1113							
							荒川区	45	118										
							荒川惣田区	42	107										
							麻生区	37	85	145	朽木農民研修センター	高島市朽木市場792							
							木地山区	8	17										
							柏区	17	43										
				朽木西小学校	59	113	能家区	11	17	17	朽木中学校	高島市朽木市場1055							
							針畑区（小入谷）	10	21	77	朽木西小学校	高島市朽木中牧187							
							針畑区（中牧）	8	21										
							針畑区（古屋）	7	11										
							生杉区	14	24										
							桑原区	9	19	19	平良集会所	高島市朽木平良100-1							
	安曇川町	470	1,210	広瀬小学校	470	1,210	下古賀区	130	333	1,153	広瀬小学校	高島市安曇川町下古賀1182							
							上古賀区	150	385										
							長尾区	68	188										
							中野自治会	77	190										
							びわこ台住民自治会	23	57										
							泰山寺区	22	57	57	安曇川総合体育館	高島市安曇川町田中630-1							

拠点避難所から各避難所へ、避難先市町村が移送する（拠点避難所と避難所が同一の場合あり）。

避難元府県名　滋賀県

避難元											集合場所		避難経路	避難中継所（ｽｸﾘｰﾆﾝｸﾞﾎﾟｲﾝﾄ）		避難先			
市町名	地区名1			地区名2			地区名3				名称	所在地		名称	所在地	府県名	市町村名	拠点避難所	
	旧市町村名	世帯数	人口	小学校区	世帯数	人口	自治会区	世帯数	人口									名称	所在地
高島市	新旭町	3,204	8,753	新旭南小学校	1,110	3,167	井ノ口区	77	235	1,502	新旭南小学校	高島市新旭町新庄853	国道161号⇒国道161号バイパス⇒名神高速道路⇒第二京阪道路（門真IC）	新旭体育館（道の駅藤樹の里安曇川）	高島市新旭町旭818（高島市安曇川町青柳1162-1）	大阪府	大阪市B	鶴見緑地	鶴見区緑地公園2-163
							安養寺区	245	615										
							北畑区自治会	227	652										
							藁園区	561	1,665	1,665	新旭養護学校	高島市新旭町太田988-6							
				新旭北小学校	2,094	5,586	木津区自治会	107	264	1,606	新旭北小学校	高島市新旭町饗庭26							
							岡区	100	257										
							日爪区	34	111										
							五十川区	148	409										
							米井区	53	138										
							辻沢区自治会	82	214										
							田井区	38	95										
							木津宮ノ南自治会	18	44										
							ウッディーパーク自治会	28	74										
							今市区	123	342	2,810	湖西中学校	高島市新旭町北畑564-2							
							平井区	224	626										
							森区	214	556										
							堀川区	189	492										
							霜降区	120	311										
							針江区	180	483										
							山形区	38	97	487	新旭公民館	高島市新旭町北畑567							
							レインボータウン自治会	32	82										
							やわらぎ北の町自治会	47	126										
							湖畔の郷自治会	68	182										
							深溝区自治会	251	683	683	新旭養護学校	高島市新旭町太田988-6							

避難元府県名　滋賀県

避難元											集合場所		避難経路	避難中継所（ｽｸﾘｰﾆﾝｸﾞﾎﾟｲﾝﾄ）		避難先			
市町名	地区名1			地区名2			地区名3				名称	所在地		名称	所在地	府県名	市町村名	拠点避難所	
	旧市町村名	世帯数	人口	小学校区	世帯数	人口	自治会区	世帯数	人口									名称	所在地
高島市	マキノ町	2,341	6,102	マキノ東小学校	643	1,653	海津1区	77	181	952	マキノ東小学校	高島市マキノ町海津2384	国道161号⇒国道161号バイパス⇒名神高速道路（豊中IC）⇒府道10号	新旭体育館（道の駅藤樹の里安曇川）	高島市新旭町旭818（高島市安曇川町青柳1162-1）	大阪府	豊中市	豊島体育館	服部西町4丁目12-1
							海津2区	65	166										
							海津3区	89	265										
							西浜区	139	340										
							マキノ駅西自治会	57	140	701	マキノ土に学ぶ里研修センター	高島市マキノ町蛭口260-1	国道161号⇒国道161号バイパス⇒名神高速道路（吹田IC）⇒中央環状線（池田方面）	新旭体育館（道の駅藤樹の里安曇川）	高島市新旭町旭818（高島市安曇川町青柳1162-1）		吹田市	万博公園駐車場	千里万博公園1－1
							高木浜1丁目	148	368										
							高木浜2丁目	68	193										
				マキノ北小学校	259	658	山中区	43	102	604	マキノ北小学校	高島市マキノ町小荒路1046-1	①国道161号⇒国道161号バイパス⇒名神高速道路⇒中国道⇒中国豊中IC（左側車線）⇒国道176号 ※国道176号線石橋跨線橋が20tを超える車両通行禁止	新旭体育館（道の駅藤樹の里安曇川）	高島市新旭町旭818（高島市安曇川町青柳1162-1）		池田市	豊島野公園	天神1丁目7-1
							下区	58	142										
							浦区	27	60										
							小荒路区	75	222										
							野口区（野口）	20	43										
							野口区（路原・国境）	16	35										
							在原区	20	54	54	マキノ北小学校在原分校	高島市マキノ町在原506	国道161号⇒国道161号バイパス⇒名神高速道路（豊中IC）⇒阪神高速11号池田線⇒国道173号	新旭体育館（道の駅藤樹の里安曇川）	高島市新旭町旭818（高島市安曇川町青柳1162-1）		能勢町	能勢町浄るりシアター	宿野30
				マキノ西小学校	542	1,474	大字白谷	43	116	842	マキノ西小学校	高島市マキノ町寺久保552-1	国道161号⇒国道161号バイパス⇒名神高速道路（吹田IC）⇒中央環状線（池田方面）	新旭体育館（道の駅藤樹の里安曇川）	高島市新旭町旭818（高島市安曇川町青柳1162-1）		吹田市	万博公園駐車場	千里万博公園1－1
							白谷長寿苑・町内会	31	48										
							寺久保区	74	195										
							石庭区	48	139										
							上開田区	35	91										
							下開田区	30	82										
							牧野区	61	171										
							蛭口区	170	489	489	マキノ中学校	高島市マキノ町蛭口601	国道161号⇒国道161号バイパス⇒名神高速道路（茨木IC）⇒国道171号	新旭体育館（道の駅藤樹の里安曇川）	高島市新旭町旭818（高島市安曇川町青柳1162-1）		箕面市	第二総合運動場	外院1－2－3
							マキノ・マロンガーデン	30	84	143	マキノ西小学校	高島市マキノ町寺久保552-1	国道161号⇒国道161号バイパス⇒名神高速道路（茨城IC）⇒国道171号⇒（小野原-粟生間谷）⇒府道4号線茨木能勢線	新旭体育館（道の駅藤樹の里安曇川）	高島市新旭町旭818（高島市安曇川町青柳1162-1）		豊能町	高山コミュニティーセンター	高山10
							マキノ・グランデ自治会	20	59										
				マキノ南小学校	897	2,317	中庄区	173	421	1,322	マキノ南小学校	高島市マキノ町新保887	国道161号⇒国道161号バイパス⇒名神高速道路（豊中IC）⇒府道10号	新旭体育館（道の駅藤樹の里安曇川）	高島市新旭町旭818（高島市安曇川町青柳1162-1）		豊中市	豊島体育館	服部西町4丁目12-1
							大沼区	79	216										
							グリーンレイク町内会	110	208										
							新保区	140	380										
							湖西平自治会	36	97										
							辻区	23	48	572	マキノ中学校	高島市マキノ町蛭口601	国道161号⇒国道161号バイパス⇒名神高速道路（茨木IC）⇒国道171号	新旭体育館（道の駅藤樹の里安曇川）	高島市新旭町旭818（高島市安曇川町青柳1162-1）		箕面市	第二総合運動場	外院1－2－3
							森西区	21	67										
							沢区	156	410										
							箱館第2リッチランド町内会	15	47										
							知内区	144	423	423	マキノ土に学ぶ里研修センター	高島市マキノ町蛭口260-1	国道161号⇒国道161号バイパス⇒名神高速道路（吹田IC）⇒中央環状線（池田方面）	新旭体育館（道の駅藤樹の里安曇川）	高島市新旭町旭818（高島市安曇川町青柳1162-1）		吹田市	万博公園駐車場	千里万博公園1－1

避難元府県名　滋賀県

避難元											集合場所		避難経路	避難中継所（ｽｸﾘｰﾆﾝｸﾞﾎﾟｲﾝﾄ）		避難先			
市町名	地区名1			地区名2			地区名3				名称	所在地		名称	所在地	府県名	市町村名	拠点避難所	
	旧市町村名	世帯数	人口	小学校区	世帯数	人口	自治会区	世帯数	人口									名称	所在地
高島市	今津町	(3,561)	(9,184)	今津東小学校	3,561	9,184	中浜区	83	205	390	今津東コミュニティーセンター	高島市今津町中沼1丁目4－1	国道161号⇒国道161号バイパス⇒名神高速道路（大山崎IC）⇒国道171号大阪方面行き⇒高槻市役所前交差点⇒府道大阪高槻線	新旭体育館（道の駅藤樹の里安曇川）	高島市新旭町旭818（高島市安曇川町青柳1162-1）	大阪府	高槻市	市立総合スポーツセンター	芝生町4丁目1－1
							北浜区	73	185										
							南浜区	174	401	1,765	高島市民会館	高島市今津町中沼1丁目3－1							
							松陽台区	525	1,364										
							大供区	78	185	185	今津東保育園	高島市今津町住吉2丁目16-5	国道161号⇒国道161号バイパス⇒名神高速道路（大山崎IC）⇒国道171号	新旭体育館（道の駅藤樹の里安曇川）	高島市新旭町旭818（高島市安曇川町青柳1162-1）		島本町	島本町ふれあいセンター	桜井3丁目4-1
							栄区	222	598	882	高島高等学校	高島市今津町今津1936	国道161号⇒国道161号バイパス⇒名神高速道路⇒近畿道（摂津南IC）⇒中央環状線（府道2号線）⇒（松生町交差点）国道163号線	新旭体育館（道の駅藤樹の里安曇川）	高島市新旭町旭818（高島市安曇川町青柳1162-1）		守口市	大枝公園	東光町3-1
							東区	101	284										
							武末区	74	205	205	今津働く女性の家	高島市今津町今津1640	国道161号⇒国道161号バイパス⇒名神高速道路（京都南IC）⇒京阪国道（出屋敷南交差点を左折）	新旭体育館（道の駅藤樹の里安曇川）	高島市新旭町旭818（高島市安曇川町青柳1162-1）		枚方市	枚方市立総合体育館	中宮大池4丁目10-1
							弘川区	181	549	1,750	今津中学校	高島市今津町弘川924							
							湖西ニュータウン自治会	85	199										
							杉沢区	211	658										
							浜分区	119	279										
							川尻区	28	65										
							南新保区	143	416	1,581	今津東小学校	高島市今津町弘川59	国道161号⇒国道161号バイパス⇒名神高速道路⇒第二京阪道路（寝屋川北）⇒国道1号線⇒府道18号線	新旭体育館（道の駅藤樹の里安曇川）	高島市新旭町旭818（高島市安曇川町青柳1162-1）		寝屋川市	（旧）明徳小学校	明徳1丁目1-1
							市ヶ崎区	121	273										
							新保寺区	56	132										
							カームタウン区	120	324										
							東新町区	153	436										
							天神区	187	379	825	今津勤労者体育センター	高島市今津町今津1952-1	国道161号⇒国道161号バイパス⇒名神高速道路（京都南IC）⇒京阪国道⇒外環状線（国道170号線）	新旭体育館（道の駅藤樹の里安曇川）	高島市新旭町旭818（高島市安曇川町青柳1162-1）		大東市	深北緑地	深野北2・3・4・5丁目
							今津中野区	117	300										
							宮西区	68	146										
							藺生区	52	156	719	今津上体育館	高島市今津町上弘部486	国道161号⇒国道161号バイパス⇒名神高速道路⇒京阪国道⇒第二京阪道路（寝屋川南IC）（または第二京阪門真IC）⇒国道1号線	新旭体育館（道の駅藤樹の里安曇川）	高島市新旭町旭818（高島市安曇川町青柳1162-1）		門真市	門真市立門真市民プラザ	北島546番地
							梅原区	63	127										
							下弘部区	104	283										
							梅原団地自治会	53	107										
							大床区	14	46										
							岸脇区	75	230	393	今津上体育館	高島市今津町上弘部486	国道161号⇒国道161号バイパス⇒名神高速道路⇒京阪国道⇒第二京阪道路（寝屋川北IC）⇒国道1号⇒国道170号⇒国道163号	新旭体育館（道の駅藤樹の里安曇川）	高島市新旭町旭818（高島市安曇川町青柳1162-1）		四條畷市	市民総合センター	中野3丁目5－25
							上弘部区	63	163										
							西区	218	489	489	高島高等学校	高島市今津町今津1936	国道161号⇒国道161号バイパス⇒名神高速道路⇒京阪国道⇒第二京阪道路（交野北IC）⇒第二京阪道路側道⇒府道交野久御山線	新旭体育館（道の駅藤樹の里安曇川）	高島市新旭町旭818（高島市安曇川町青柳1162-1）		交野市	交野市立総合体育施設駐車場	向井田2-5-1

避難元府県名　滋賀県

避難元											集合場所		避難経路	避難中継所（ｽｸﾘｰﾆﾝｸﾞﾎﾟｲﾝﾄ）		避難先			
市町名	地区名1			地区名2			地区名3				名称	所在地		名称	所在地	府県名	市町村名	拠点避難所	
	旧市町村名	世帯数	人口	小学校区	世帯数	人口	自治会区	世帯数	人口									名称	所在地
高島市	今津町	(1,124)	(2,983)	今津北小学校	961	2,732	酒波区	45	132	557	今津北小学校	高島市今津町日置前100	国道161号⇒国道161号バイパス⇒名神高速道路（茨城IC）⇒国道171号	新旭体育館（道の駅藤樹の里安曇川）	高島市新旭町旭818（高島市安曇川町青柳1162-1）	大阪府	茨木市	西河原公園	城の前町1
							平ヶ崎区	58	174										
							望みの郷自治会	58	146										
							北仰区	40	105										
							三谷区	83	265										
							構区	44	115										
							新田区	29	81	757	今津北体育館	高島市今津町日置前100							
							桂区	71	208										
							北深清水区	62	211										
							南深清水区	96	257										
							伊井区	65	235	654	今津北小学校	高島市今津町日置前100	国道161号⇒国道161号バイパス⇒名神高速道路（吹田出口）⇒大阪中央環状線⇒府道14号⇒府道142号	新旭体育館（道の駅藤樹の里安曇川）	高島市新旭町旭818（高島市安曇川町青柳1162-1）		摂津市	三宅スポーツセンター	千里丘東1-17-46
							北林区	78	196										
							北仰東自治会	86	223										
							今津井ノ口区	51	128	384	今津中学校	高島市今津町弘川924	国道161号⇒国道161号バイパス⇒名神高速道路（京都南IC）⇒京阪国道（出屋敷南交差点を左折）	新旭体育館（道の駅藤樹の里安曇川）	高島市新旭町旭818（高島市安曇川町青柳1162-1）		枚方市	枚方市立総合体育館	中宮大池4丁目10-1
							中ノ町区	44	136										
							今津辻区	51	120										
				今津西小学校	163	251	途中谷	1	1	59	ECC学園高等学校	高島市今津町椋川512-1	国道161号⇒国道161号バイパス⇒名神高速道路（大山崎IC）⇒国道171号大阪方面行き⇒高槻市役所前交差点⇒府道大阪高槻線	新旭体育館（道の駅藤樹の里安曇川）	高島市新旭町旭818（高島市安曇川町青柳1162-1）		高槻市	市立総合スポーツセンター	芝生町4丁目1－1
							椋川区	33	58										
							角川区	53	88	192	今津西小学校	高島市今津町保坂796-1	国道161号⇒国道161号バイパス⇒名神高速道路（京都南IC）⇒京阪国道（出屋敷南交差点を左折）	新旭体育館（道の駅藤樹の里安曇川）	高島市新旭町旭818（高島市安曇川町青柳1162-1）		枚方市	枚方市立総合体育館	中宮大池4丁目10-1
							天増川区	11	16										
							保坂区	31	53										
	計	4,685	12,167				杉山区	34	35										
	計	11,424	30,074		11,424	30,074		11,424	30,074	29,694									

避難元府県名	京都府

避難元						集合場所		主な避難経路	避難中継所（ｽｸﾘｰﾆﾝｸﾞﾎﾟｲﾝﾄ）		避難先			
市町名	地区名1					名称	所在地		名称	所在地	府県名	市町村名	避難所	
	小学校区	自治会名	世帯数	人口									名称	所在地
福知山市	有仁小学校	二箇下	64	152	555	有仁小学校	福知山市大江町南有路1655	府道9号⇒国道175号⇒国道9号⇒国道312号⇒和田山IC⇒播但連絡有料道路⇒山陽姫路東IC⇒山陽自動車道⇒龍野西IC⇒県道93号⇒県道5号			兵庫県	上郡町	上郡町立スポーツセンター	赤穂郡上郡町竹万29
		市原	9	25										
		高津江	56	131										
		二箇上	48	125										
		三河	43	122										
			220	555	555									

避難元府県名	京都府

避難元										集合場所		主な避難経路	避難中継所（スクリーニングポイント）		避難先					
市町名	地区名1			地区名2						名称	所在地		名称	所在地	府県名	市町村名	拠点避難所		避難所	
	ゾーン	世帯数	人口	小学校区	自治会等	世帯数	人口										名称	所在地	名称	所在地
舞鶴市	A	36	77	志楽小学校	松尾	14	26	77	656	西総合会館	舞鶴市字南田辺1	国道27号⇒舞鶴西IC⇒舞鶴若狭自動車道⇒吉川JCT⇒中国自動車道⇒神戸三田IC⇒六甲北有料道路⇒吉尾ランプ⇒県道82号⇒県道38号			兵庫県	神戸市北区	田園スポーツ公園	神戸市北区有野町二郎753-1	田園スポーツ公園 他1施設	神戸市北区有野町二郎753-1
				朝来小学校	杉山	22	51													
	A-2	197	579	大浦小学校	成生	23	55	579		西総合会館、明倫小学校	舞鶴市字南田辺1、字北田辺128-1	国道27号⇒舞鶴西IC⇒舞鶴若狭自動車道⇒吉川JCT⇒中国自動車道⇒神戸三田IC⇒六甲北有料道路⇒吉尾ランプ⇒県道82号線⇒県道38号								
					大山	23	69													
					田井	69	189													
					野原	82	266													
	B	5,462	12,394	大浦小学校	河辺中	25	52	1,635	7,354	大浦小学校	舞鶴市字平1583	府道21号⇒国道27号⇒府道28号⇒舞鶴東IC⇒舞鶴若狭自動車道⇒吉川JCT⇒中国自動車道⇒神戸三田IC⇒六甲北有料道路⇒唐櫃IC⇒六甲有料道路⇒県道95号⇒国道43号				神戸市東灘区	東灘体育館	神戸市東灘区魚崎南町6-5-11	東灘体育館 御影公会堂 他12施設	神戸市東灘区魚崎南町6-5-11 神戸市東灘区御影石町4-4-1
					西屋	25	52													
					室牛	11	22													
					河辺由里	24	51													
					観音寺	5	14													
					河辺原	29	70													
					栃尾	37	79													
					中田	16	45													
					赤野	37	112													
					平	109	260													
					多祢寺	9	27													
					中田下	12	25													
					佐波賀上	28	70													
					佐波賀下	25	78													
					千歳	48	122													
					大丹生	48	123													
					瀬崎	37	90													
					三浜	77	173													
					小橋	74	170													
				志楽小学校	鹿原	146	316	3,002		志楽小学校	舞鶴市小倉60	国道27号⇒府道28号⇒舞鶴東IC⇒舞鶴若狭自動車道⇒吉川JCT⇒中国自動車道⇒神戸三田IC⇒六甲北有料道路⇒唐櫃IC⇒六甲有料道路⇒県道95号⇒国道43号								
					鹿原西	89	180													
					やすらぎ苑	20	20													
					こひつじの苑舞鶴	41	41													
					吉坂	82	177													
					安岡	337	748													
					安岡新町	124	357													
					安岡園	32	32													
					小倉	175	371													
					小倉西	75	169													
					小倉新町	85	210													
					田園町	113	381													

避難元府県名	京都府

避難元										集合場所		主な避難経路	避難中継所（スクリーニングポイント）		避難先					
市町名	地区名1			地区名2						名称	所在地		名称	所在地	府県名	市町村名	拠点避難所		避難所	
	ゾーン	世帯数	人口	小学校区	自治会等	世帯数	人口										名称	所在地	名称	所在地
舞鶴市	B	(5,462)	(12,394)	志楽小学校	舞鶴学園	6	56	2,717		東舞鶴高等学校	舞鶴市字泉源寺766	国道27号⇒府道28号⇒舞鶴東IC⇒舞鶴若狭自動車道⇒吉川JCT⇒中国自動車道⇒神戸三田IC⇒六甲北有料道路⇒唐櫃IC⇒六甲有料道路⇒県道95号⇒国道43号			兵庫県	神戸市東灘区	東灘体育館（再掲）	神戸市東灘区魚崎南町6-5-11	（略）	
					田中東	306	756													
					田中新	18	30													
					田中西	200	486													
					田中中	286	719													
					田中団地	11	17													
					泉源寺	269	653													
				朝来小学校	登尾	41	110	1,727		朝来小学校	舞鶴市字朝来中545-1	府道772号⇒国道27号⇒府道28号⇒舞鶴東IC⇒舞鶴若狭自動車道⇒吉川JCT⇒中国自動車道⇒神戸三田IC⇒六甲北有料道路⇒唐櫃IC⇒六甲有料道路⇒箕谷JCT⇒阪神32号新神戸トンネル⇒国道2号⇒浜手バイパス				神戸市中央区	神戸国際展示場	神戸市中央区港島中町6-11-1	神戸国際展示場	神戸市中央区港島中町6-11-1
					白屋	24	64												ワールド記念ホール	神戸市中央区港島中町6-12-2
					朝来中	103	257												青少年科学館	神戸市中央区港島中町7-7-6
					朝来新町	173	439												みなとじま会館	神戸市中央区港島中町1-4-2
					松ヶ森	30	62													
					吉野	40	111												他1施設	
					笹部	12	32													
					朝来西宮	165	346													
					朝来西町府	126	260													
					エルドラード朝来	27	46													
					高専	483	483	1,684		朝来小学校	舞鶴市字朝来中545-1	府道772号⇒国道27号⇒府道28号⇒舞鶴東IC⇒舞鶴若狭自動車道⇒吉川JCT⇒中国自動車道⇒神戸三田IC⇒六甲北有料道路⇒唐櫃IC⇒六甲有料道路⇒箕谷JCT⇒阪神7号北神戸線⇒白川JCT⇒阪神31号神戸山手線⇒県道21号⇒国道28号				神戸市兵庫区	ノエビアスタジアム	神戸市兵庫区御崎町1-2	ノエビアスタジアム	神戸市兵庫区御崎町1-2
					鶴友寮	20	20												鈴蘭台処理場	神戸市兵庫区烏原町字譲原
					大波下板ガラス社宅	1	3												他2施設	
					大波下	220	536													
					大波上	68	164													
					朝来八田	125	400													
					東舞鶴病院	16	16													
					ヴィラージュ滝ヶ浦	31	62													
				新舞鶴小学校	高屋	181	456	1,138	1,432	東舞鶴高等学校浮島分校	舞鶴市字溝尻150-3	府道21号⇒国道27号⇒府道28号⇒舞鶴東IC⇒舞鶴若狭自動車道⇒吉川JCT⇒中国自動車道⇒神戸三田IC⇒六甲北有料道路⇒唐櫃IC⇒六甲有料道路⇒県道95号				神戸市灘区	王子スポーツセンター	神戸市灘区青谷町1-1-1	王子スポーツセンター	神戸市灘区青谷町1-1-1
					愛宕中町	163	401												他4施設	
					上垣	34	76													
					市場青葉台	27	55													
					泉源寺新町	44	115													
					博愛苑	32	35													
					堂奥	108	294	294		白糸中学校	舞鶴市字浜840	府道51号⇒府道28号⇒舞鶴東IC⇒舞鶴若狭自動車道⇒吉川JCT⇒中国自動車道⇒神戸三田IC⇒六甲北有料道路⇒唐櫃IC⇒六甲有料道路⇒県道95号								

避難元府県名	京都府

避難元										集合場所		主な避難経路	避難中継所（スクリーニング・ポイント）		避難先					
市町名	地区名1			地区名2						名称	所在地		名称	所在地	府県名	市町村名	拠点避難所		避難所	
	ゾーン	世帯数	人口	小学校区	自治会等	世帯数	人口										名称	所在地	名称	所在地
舞鶴市	B				多門院（たもんいん）	77	197	3,771		白糸中学校（しらいと）	舞鶴市字浜840	府道51号⇒府道28号⇒舞鶴東IC⇒舞鶴若狭自動車道⇒吉川JCT⇒中国自動車道⇒神戸三田IC⇒六甲北有料道路⇒唐櫃IC⇒六甲有料道路⇒箕谷JCT⇒阪神32号新神戸トンネル⇒国道2号⇒県道21号			兵庫県	神戸市中央区	中央体育館	神戸市中央区楠町4-1-1	中央体育館	神戸市中央区楠町4-1-1
	C	19,182	39,695	新舞鶴（しんまいづる）小学校	白糸中（しらいとなか）	56	118												こうべまちづくり会館	神戸市中央区元町通4-2-14
					白糸東（しらいとひがし）	89	172												神戸市産業振興センター	神戸市中央区東川崎町1-8-4
					白糸大門（しらいとおおもん）	37	60												海外移住と文化の交流センター	神戸市中央区山本通3-19-8
					中浜三（なかはまさん）	50	115												勤労会館	神戸市中央区雲井通5-1-2
					中浜四（なかはまよん）	62	114												生涯学習支援センター	神戸市中央区吾妻通4-1-6
					中浜五（なかはまご）	61	107												中央図書館	神戸市中央区楠町7-2-1
					敷島（しきしま）	41	74												デザイン・クリエイティブセンター神戸	神戸市中央区小野浜町1-4
					東敷島（ひがししきしま）	65	131													
					元浜西（もとはまにし）	32	65													
					元浜（もとはま）	53	121													
					浜（はま）	48	104													
					東浜（ひがしはま）	67	138													
					宮浮島（みやうきしま）	91	182													
					南浮島（みなみうきしま）	43	91													
					東浮島（ひがしうきしま）	95	217													
					市場西（いちばにし）	102	207													
					市場東（いちばひがし）	98	202													
					市場上（いちばかみ）	80	167													
					関西電力寮（かんさいでんりょくりょ）	25	25													
					大門ビルセンター（おおもん）	13	15													
					ポレスター東舞鶴（ひがしまいづる）	62	183													
					南浜元町（みなみはまもとまち）	151	303												他3施設	
					青葉（あおば）	97	175													
					扶桑（ふそう）	65	110													
					北浜中町（きたはまなかまち）	193	345													
					片山（かたやま）	15	33													
					矢之助東（やのすけひがし）	230	486	3,919		新舞鶴小学校（しんまいづる）	舞鶴市溝尻町1200-4	府道51号⇒府道28号⇒舞鶴東IC⇒舞鶴若狭自動車道⇒吉川JCT⇒中国自動車道⇒神戸三田IC⇒六甲北有料道路⇒唐櫃IC⇒六甲有料道路⇒箕谷JCT⇒阪神32号新神戸トンネル⇒国道2号⇒浜手バイパス				神戸市中央区	神戸国際展示場（再掲）	神戸市中央区港島中町6-11-1	（略）	
					矢之助西（やのすけにし）	187	428													
					溝尻中町（みぞしりなかまち）	252	548													
					溝尻中町南（みぞしりなかまちみなみ）	177	400													
					溝尻（みぞしり）	366	979													
					溝尻田口（みぞしりたぐち）	94	205													
					溝尻新町（みぞしりしんまち）	416	873													

避難元府県名	京都府

避難元										集合場所		主な避難経路	避難中継所（スクリーニングポイント）		避難先					
市町名	地区名1			地区名2						名称	所在地		名称	所在地	府県名	市町村名	拠点避難所		避難所	
	ゾーン	世帯数	人口	小学校区	自治会等	世帯数	人口										名称	所在地	名称	所在地
舞鶴市	C	(19,182)	(39,695)	新舞鶴小学校	西浮島	96	200	1,793		東舞鶴高等学校浮島分校	舞鶴市字溝尻150-3	府道21号⇒国道27号⇒府道28号⇒舞鶴東IC⇒舞鶴若狭自動車道⇒吉川JCT⇒中国自動車道⇒神戸三田IC⇒六甲北有料道路⇒唐櫃IC⇒六甲有料道路⇒箕谷JCT⇒阪神7号北神戸線⇒しあわせの村出入口			兵庫県	神戸市北区	しあわせの村	神戸市北区山田町下谷上字中一里山14-1	しあわせの村 他2施設	神戸市北区山田町下谷上字中一里山14-1
					中浮島	186	402													
					北浮島	64	127													
					竜宮	239	516													
					愛宕新	249	548													
					月ヶ浦	5	13	732		東舞鶴高等学校浮島分校	舞鶴市字溝尻150-3	府道21号⇒国道27号⇒府道28号⇒舞鶴東IC⇒舞鶴若狭自動車道⇒吉川JCT⇒中国自動車道⇒神戸三田IC⇒六甲北有料道路⇒唐櫃IC⇒六甲有料道路⇒県道95号				神戸市灘区	王子スポーツセンター（再掲）	神戸市灘区青谷町1-1-1	（略）	
					十月会	10	16													
					公明会	6	6													
					松ヶ崎	243	614													
					府営住宅市場団地	38	83													
				三笠小学校	中敷島	32	45	1,560		三笠小学校	舞鶴市桃山町15-1	府道51号⇒府道28号⇒舞鶴東IC⇒舞鶴若狭自動車道⇒吉川JCT⇒中国自動車道⇒神戸三田IC⇒六甲北有料道路⇒神戸北IC⇒山陽自動車道⇒神戸西IC⇒神戸淡路鳴門自動車道⇒鳴門北IC⇒県道11号			徳島県	鳴門市 松茂町 北島町				
					三笠上	47	102													
					三条下	26	47													
					西敷島	53	107													
					西浜北	71	149													
					西浜南	66	127													
					三笠	99	215													
					桃山	118	230													
					双葉寮	1	59													
					共済病院	13	23													
					東昭和	150	320													
					西昭和	67	136													
					中浜一	41	75	2,309		東体育館	舞鶴市字北吸1054	国道27号⇒府道28号⇒舞鶴東IC⇒舞鶴若狭自動車道⇒吉川JCT⇒中国自動車道⇒神戸三田IC⇒六甲北有料道路⇒神戸北IC⇒山陽自動車道⇒神戸西IC⇒神戸淡路鳴門自動車道⇒鳴門北IC⇒県道11号								
					中浜二	42	73													
					北吸官舎	95	256													
					東門東	76	172													
					東門西	52	104													
					北吸上	146	302													
					出雲	86	166													
					北吸中	51	104													
					北吸東	58	103													
					三宅	276	554													
					白糸西	88	183													
					大門西	26	48													
					ユニバーサル三宅寮	46	46													
					療育センター	1	1													
					クレインズタワー	58	122													

避難元府県名	京都府

避難元										集合場所		主な避難経路	避難中継所（スクリーニングポイント）		避難先					
市町名	地区名1			地区名2						名称	所在地		名称	所在地	府県名	市町村名	拠点避難所		避難所	
	ゾーン	世帯数	人口	小学校区	自治会等	世帯数	人口										名称	所在地	名称	所在地
舞鶴市	C	(19,182)	(39,695)	倉梯小学校	片山新町	10	21	4,167		青葉中学校	舞鶴市字行永1810	府道28号⇒舞鶴東IC⇒舞鶴若狭自動車道⇒吉川JCT⇒中国自動車道⇒神戸三田IC⇒六甲北有料道路⇒神戸北IC⇒山陽自動車道⇒神戸西IC⇒神戸淡路鳴門自動車道⇒鳴門北IC⇒県道11号			徳島県	鳴門市松茂町				
					片山南	22	47													
					祭掛	104	219													
					大迫新町	232	463													
					大迫団地	64	125													
					大宮	252	539													
					金屋	181	437													
					古川	182	450													
					正巳	159	339													
					桜木	153	328													
					元川新町	113	242													
					元川中町	104	215													
					元川本町	60	127													
					サンケイ団地	81	178													
					行永桜通り	97	350													
					舞鶴医療センター	28	31													
					元川東	1	2													
					三安団地	25	54													
					明富下	95	211	4,023		倉梯小学校	舞鶴市字行永291	府道28号⇒舞鶴東IC⇒舞鶴若狭自動車道⇒吉川JCT⇒中国自動車道⇒神戸三田IC⇒六甲北有料道路⇒神戸北IC⇒山陽自動車道⇒神戸西IC⇒神戸淡路鳴門自動車道⇒鳴門北IC⇒県道11号								
					上明富	91	165													
					竹道	107	234													
					森口	106	232													
					敷野	121	289													
					川西	82	154													
					森宮	119	284													
					大森	109	186													
					森大和	78	139													
					白鳥団地	318	678													
					緑が丘	127	252													
					森三本木	177	425													
					大田野	43	111													
					エルドラード三本木	18	39													
					井尻東	120	245													
					井尻西	181	379													

避難元府県名	京都府

避難元										集合場所		主な避難経路	避難中継所（スクリーニング・ポイント）		避難先					
市町名	地区名1			地区名2						名称	所在地		名称	所在地	府県名	市町村名	拠点避難所		避難所	
	ゾーン	世帯数	人口	小学校区	自治会等	世帯数	人口										名称	所在地	名称	所在地
舞鶴市	C	(19,182)	(39,695)	倉梯第二小学校	御幸	227	571	4,069		倉梯第二小学校	舞鶴市字行永7	府道51号⇒府道28号⇒舞鶴東IC⇒舞鶴若狭自動車道⇒吉川JCT⇒中国自動車道⇒神戸三田IC⇒六甲北有料道路⇒神戸北IC⇒山陽自動車道⇒神戸西IC⇒神戸淡路鳴門自動車道⇒鳴門北IC⇒県道11号			徳島県	鳴門市 松茂町 北島町				
					八反田南	346	893													
					八反田北	182	485													
					丸山中町	165	380													
					芥子谷団地	173	295													
					東幸野	73	155													
					芥子谷口	33	74													
					丸山	142	338													
					丸山西町	127	285													
					幸野	243	593													
					丸山口	82	193	866		南公民館	舞鶴市字森1005-3	府道28号⇒舞鶴東IC⇒舞鶴若狭自動車道⇒吉川JCT⇒中国自動車道⇒神戸三田IC⇒六甲北有料道路⇒神戸北IC⇒山陽自動車道⇒神戸西IC⇒神戸淡路鳴門自動車道⇒鳴門北IC⇒県道11号								
					愛宕	111	272													
					森日の出	126	272													
					日の出団地	72	129													
				中舞鶴小学校	上若宮	94	169	3,558	4,961	中総合会館	舞鶴市字余部下1167	国道27号⇒舞鶴西IC⇒舞鶴若狭自動車道⇒吉川JCT⇒中国自動車道⇒神戸三田IC⇒六甲北有料道路⇒唐櫃IC⇒六甲有料道路⇒箕谷JCT⇒阪神7号北神戸線⇒白川JCT⇒阪神31号神戸山手線⇒県道21号			兵庫県	神戸市 長田区	県立文化体育館	神戸市長田区蓮池町1-1	県立文化体育館 丸山コミュニティ・センター 総合療育センター 地域人材支援センター 他5施設	神戸市長田区蓮池町1-1 神戸市長田区西丸山町1-7-5 神戸市長田区丸山町2-3-50 神戸市長田区二葉町7-1-18
					道芝	115	239													
					上九丁目	78	152													
					東若宮	45	89													
					西若宮	118	232													
					中若宮	66	131													
					榎川上	54	100													
					榎川下	83	143													
					東元町	51	86													
					西門一丁目	401	735													
					西門二丁目	51	106													
					余部合同宿	33	97													
					中舞鶴宿舎	55	128													
					海上自衛隊	1,151	1,151													
					本町3丁目	24	38	1,403		中舞鶴小学校	舞鶴市字余部上120	国道27号⇒舞鶴西IC⇒舞鶴若狭自動車道⇒吉川JCT⇒中国自動車道⇒神戸三田IC⇒六甲北有料道路⇒唐櫃IC⇒六甲有料道路⇒箕谷JCT⇒阪神7号北神戸線⇒白川JCT⇒阪神31号神戸山手線⇒県道21号								
					本町4丁目	17	39													
					本町5丁目	23	43													
					奥母	56	114													
					花木	121	257													
					西元町1丁目	22	51													
					西元町2丁目	19	41													
					旭東	64	117													
					旭西	89	213													
					旭南	48	93													
					若葉	47	95													
					橘	74	128													
					双葉	91	174													

避難元府県名	京都府

避難元										集合場所		主な避難経路	避難中継所（スクリーニング・ポイント）		避難先					
市町名	地区名1			地区名2						名称	所在地		名称	所在地	府県名	市町村名	拠点避難所		避難所	
	ゾーン	世帯数	人口	小学校区	自治会等	世帯数	人口										名称	所在地	名称	所在地
舞鶴市	C	(19,182)	(39,695)	中舞鶴小学校	和田	194	484	1,240		和田中学校	舞鶴市字和田640-4	府道565号⇒国道27号⇒舞鶴西IC⇒舞鶴若狭自動車道⇒吉川JCT⇒中国自動車道⇒吉川IC⇒県道38号⇒県道85号⇒県道83号			兵庫県	神戸市西区	西体育館	神戸市西区春日台5-436	西体育館 他6施設	神戸市西区春日台5-436
					栄	69	134													
					長浜	167	324													
					荒田	143	298													
					白浜台	413	998	1,986		和田中学校	舞鶴市字和田640-4	府道565号⇒国道27号⇒舞鶴西IC⇒舞鶴若狭自動車道⇒吉川JCT⇒中国自動車道⇒六甲北有料道路⇒神戸北IC⇒山陽自動車道⇒神戸西IC⇒神戸淡路鳴門自動車道⇒布施畑IC⇒県道65号				神戸市垂水区	垂水体育館	神戸市垂水区旭が丘2-1-22	垂水体育館 垂水年金会館 他4施設	神戸市垂水区旭が丘2-1-22 神戸市垂水区平磯1-2-5
					加津良	183	385													
					保安学校	426	426													
					舞鶴航空基地隊舎	177	177													
				与保呂小学校	京月	150	330	330		与保呂小学校	舞鶴市字与保呂48	舞鶴東IC⇒舞鶴若狭自動車道⇒吉川JCT⇒中国自動車道⇒神戸三田IC⇒六甲北有料道路⇒神戸北IC⇒山陽自動車道⇒神戸西IC⇒神戸淡路鳴門自動車道⇒布施畑JCT⇒阪神5号湾岸線⇒垂水JCT⇒第二神明道路⇒須磨IC⇒県道65号				神戸市須磨区	須磨体育館	神戸市須磨区中島町1-2-2	須磨体育館 須磨一ノ谷プラザ 他1施設	神戸市須磨区中島町1-2-2 神戸市須磨区一ノ谷町5-2-1
					京月東	160	380	2,603		与保呂小学校	舞鶴市字与保呂48	舞鶴東IC⇒舞鶴若狭自動車道⇒吉川JCT⇒中国自動車道⇒神戸三田IC⇒六甲北有料道路⇒神戸北IC⇒山陽自動車道⇒神戸西IC⇒神戸淡路鳴門自動車道⇒布施畑IC⇒県道65号				神戸市須磨区	グリーンアリーナ神戸	神戸市須磨区緑台	グリーンアリーナ神戸 北須磨文化センター 他2施設	神戸市須磨区緑台 神戸市須磨区中落合3-1-2
					亀岩	188	500													
					常府営	145	262													
					常	102	266													
					常口	250	587													
					常桜町	29	95													
					木ノ下	70	171													
					与保呂	145	342													
				池内小学校	寺田	19	43	128		池内小学校	舞鶴市布敷120-1	舞鶴西IC⇒舞鶴若狭自動車道⇒吉川JCT⇒中国自動車道⇒神戸三田IC⇒六甲北有料道路⇒吉尾ランプ⇒県道82号⇒県道38号				神戸市北区	田園スポーツ公園（再掲）	神戸市北区有野町二郎753-1	（略）	
					白滝	18	36													
					岸谷	28	49													
				余内小学校	清美が丘	299	574	574		日星高等学校	舞鶴市上安久381	国道27号⇒舞鶴西IC⇒舞鶴若狭自動車道⇒吉川JCT⇒中国自動車道⇒宝塚IC⇒県道42号				尼崎市	－	－	尼崎市立竹谷小学校 尼崎市立浜田小学校 尼崎市立成徳小学校 尼崎市立明城小学校 兵庫県立尼崎高等学校 中央地区会館	尼崎市北竹谷町2-36 尼崎市浜田町3-110 尼崎市蓬川町302-2 尼崎市南城内10-1 尼崎市北大物町18-1 尼崎市西御園町93-2
					天台	277	766	766												
					清道	44	95	95												

避難元府県名	京都府

避難元										集合場所		主な避難経路	避難中継所（スクリーニングポイント）		避難先					
市町名	地区名1			地区名2						名称	所在地		名称	所在地	府県名	市町村名	拠点避難所		避難所	
	ゾーン	世帯数	人口	小学校区	自治会等	世帯数	人口										名称	所在地	名称	所在地
舞鶴市	D	13,434	30,907	余内小学校	城東	138	236	236		余内小学校	舞鶴市字倉谷30	国道27号⇒舞鶴西IC⇒舞鶴若狭自動車道⇒吉川JCT⇒中国自動車道⇒宝塚IC⇒県道42号			兵庫県	尼崎市	－	－	尼崎市立立花北小学校	尼崎市栗山町2-6-1
					倉谷東	40	85	85											水堂総合センター	尼崎市水堂町2-35-1
					倉谷西	242	561	561											尼崎市立水堂小学校	尼崎市水堂町1-32-8
																			尼崎市立立花西小学校	尼崎市南武庫之荘3-14-9
																			尼崎市立立花中学校	尼崎市上ノ島町3-1-1
					倉谷	326	821	2,746											尼崎市立尼崎高等学校	尼崎市上ノ島町1-38-1
					福来西	276	696													
					福来団地	135	279													
					福来間屋町	10	14													
					福来東	154	361													
					福来中	243	575													
					中の脇	77	192	224		日星高等学校	舞鶴市上安久381	国道27号⇒舞鶴西IC⇒舞鶴若狭自動車道⇒吉川JCT⇒中国自動車道⇒宝塚IC⇒県道42号					－	－	尼崎市立大成中学校	尼崎市久々知西町2-8-48
					寿荘	32	32												尼崎市立立花南小学校	尼崎市三反田町2-16-1
					昭和台	119	271	271											尼崎市立立花小学校	尼崎市栗山町2-26-1
					天台団地	154	365	365											尼崎市立名和小学校	尼崎市名神町3-1--51
					清道新町	40	104	104											上ノ島総合センター	尼崎市南塚口町8-7-25
					上安久	153	300	300		文化公園体育館	舞鶴市字上安久420	国道27号⇒舞鶴西IC⇒舞鶴若狭自動車道⇒吉川JCT⇒中国自動車道⇒宝塚IC⇒県道42号					－	－	尼崎市立中央中学校	尼崎市東七松町2-5-67
					下安久	117	254	254											尼崎市立日新中学校	尼崎市東七松町2-1-44
					上安	248	588	616											兵庫県立尼崎工業高等学校（神崎工業高等学校）	尼崎市長洲中通1-13-1
					安寿苑	28	28												尼崎市立北難波小学校	尼崎市西難波町6-14-
					南上安	138	244	244											尼崎市立大庄北中学校	尼崎市大庄北1-8-1
					上安合同宿	62	174	174											尼崎市立七松小学校	尼崎市南七松町1-4-49
					上安東町	70	150	150											今北総合センター	尼崎市西立花町3-14-1
					高迫団地	85	178	206											尼崎市立難波小学校	尼崎市東難波町4-3-40
					職能短大	28	28													
				吉原小学校	西吉原第一	103	209	339		文化公園体育館	舞鶴市字上安久420	国道27号⇒舞鶴西IC⇒舞鶴若狭自動車道⇒吉川JCT⇒中国自動車道⇒宝塚IC⇒県道42号				尼崎市	－	－	兵庫県立尼崎北高等学校	尼崎市塚口町5-40-1
					西吉原第二	38	66													
					西吉原第三	37	64													
					東吉原第一	98	203	203											尼崎市立塚口中学校	尼崎市富松町4-31-1
					東吉原第二	49	122	122											尼崎市立塚口小学校	尼崎市塚口町4-38-1
					東吉原第三	52	98	205											尼崎市立尼崎北小学校	尼崎市塚口町6-21-1
					東吉原第四	44	107													
					匂崎	148	354	354											立花公民館	尼崎市塚口町3-39-7
																			塚口総合センター	尼崎市塚口本町2-26-11

避難元府県名	京都府

避難元										集合場所		主な避難経路	避難中継所（スクリーニングポイント）		避難先					
市町名	地区名1			地区名2						名称	所在地		名称	所在地	府県名	市町村名	拠点避難所		避難所	
	ゾーン	世帯数	人口	小学校区	自治会等	世帯数	人口										名称	所在地	名称	所在地
舞鶴市	D	(13,434)	(30,907)	明倫小学校	本	47	109	573		明倫小学校	舞鶴市字北田辺128-1	国道27号⇒舞鶴西IC⇒舞鶴若狭自動車道⇒吉川JCT⇒中国自動車道⇒宝塚IC⇒県道42号			兵庫県	尼崎市	－	－	兵庫県立尼崎稲園高等学校	尼崎市猪名寺3-1-1
					職人	8	18													
					丹波	50	114													
					平野屋	51	100													
					竹屋	104	232													
					寺内	107	219	219											尼崎市立園田北小学校	尼崎市猪名寺2-4-1
					松陰	60	133	246											尼崎市立園田中学校	尼崎市食満1-1-1
					港	49	113													
					島崎	168	327	568											尼崎市立尼崎双星高等学校	尼崎市口田中2-8-1
					宮津口	36	86													
					西	71	155													
					新	74	153	425											園田地区会館	尼崎市東園田町4-12-4
					堀上	65	137												尼崎市立園和北小学校	尼崎市田能1-7-1
					紺屋	67	135													
					引土新	48	109	451											尼崎市立園和小学校	尼崎市東園田町4-73-2
					朝代	41	100												尼崎市立園田東中学校	尼崎市東園田町5-79
					京口	123	242													
					真名井	123	250	250											園田東会館	尼崎市戸ノ内町2-9-1
																			尼崎市立園田東小学校	尼崎市東園田町8-7
					舞引土	83	150	150											尼崎市立小園小学校	尼崎市若王寺3-23-1
					円満寺	54	102	222											尼崎市立園田南小学校	尼崎市若王寺1-1-1
					駅前	53	120													
					八幡	74	132	132											尼崎市立園田小学校	尼崎市食満1-1-2
					愛宕前	31	91	201											尼崎市立小園中学校	尼崎市小中島2-12-27
					宮前	62	110													
					クレインズコート	81	166	166											尼崎市立上坂部小学校	尼崎市東塚口町1-15-36
					ポレスター西	71	167	167											尼崎市立下坂部小学校	尼崎市下坂部1-12-1
					大森海岸	53	92	286		城北中学校	舞鶴市字南田辺128	国道27号⇒舞鶴西IC⇒舞鶴若狭自動車道⇒吉川JCT⇒中国自動車道⇒宝塚IC⇒県道42号					－	－	尼崎市立小田北中学校	尼崎市神崎町24-1
					魚屋大森	104	194													
					魚屋	109	223	369											尼崎市立若草中学校	尼崎市西川1-11-1
					魚屋住吉	83	146												尼崎市立浜小学校	尼崎市浜2-21-1
					大内	60	99	99											神崎総合センター	尼崎市神崎町37-3
					大内南	33	73	440											尼崎市立長洲小学校	尼崎市長洲東通3-7-1
					大内野	153	367												尼崎市立杭瀬小学校	尼崎市杭瀬北新町2-6-
					築地	80	162	575											兵庫県立尼崎小田高等学校	尼崎市長洲中通2-17-46
					相生	74	146													
					南田辺	127	267													
					東田辺	188	392	392											尼崎市立潮小学校	尼崎市潮江2-2-20
																			尼崎市立清和小学校	尼崎市長洲本通1-8-1

避難元府県名	京都府

避難元										集合場所		主な避難経路	避難中継所（スクリーニングポイント）		避難先					
市町名	地区名1			地区名2						名称	所在地		名称	所在地	府県名	市町村名	拠点避難所		避難所	
	ゾーン	世帯数	人口	小学校区	自治会等	世帯数	人口										名称	所在地	名称	所在地
舞鶴市	D	(13,434)	(30,907)	明倫小学校	北田辺	70	126	251		城北中学校	舞鶴市字南田辺128	国道27号⇒舞鶴西IC⇒舞鶴若狭自動車道⇒吉川JCT⇒中国自動車道⇒宝塚IC⇒県道42号			兵庫県	尼崎市	－	－	尼崎市立小田南中学校	尼崎市長洲中通1-10-1
					三の丸	60	125													
					二の丸	57	97	268											尼崎市立金楽寺小学校	尼崎市金楽寺町2-3-1
					西舞鶴合同宿舎	43	47													
					駅東	64	124													
					向ノ丁	13	27	263											尼崎市立成良中学校	尼崎市西長洲町2-33-22
					建青	9	15													
					新生	77	165													
					関西電力寮	15	16													
					伊佐津団地	17	40													
					伊佐津北	77	159	300											尼崎市立浦風小学校	尼崎市杭瀬南新町4-1-34
					伊佐津団地	61	141												尼崎市立城内高等学校・琴ノ浦高等学校	尼崎市北城内47-1
				高野小学校	寿	179	410	2,282		高野小学校	舞鶴市高野台1-1	国道27号⇒舞鶴西IC⇒舞鶴若狭自動車道⇒吉川JCT⇒中国自動車道⇒神戸三田IC⇒六甲北有料道路⇒神戸北IC⇒山陽自動車道⇒三木JCT⇒三木東IC⇒県道85号⇒県道83号				神戸市西区	西体育館（再掲）	神戸市西区春日台5-436	（略）	
					高野由里	175	390													
					女布北町	73	269													
					女布	59	131													
					女布新町	312	932													
					女布中新町	44	150													
				中筋小学校	七日市	690	1,922	1,922		中筋小学校	舞鶴市字公文名490	府道74号⇒国道27号⇒舞鶴西IC⇒舞鶴若狭自動車道⇒吉川JCT⇒中国自動車道⇒宝塚IC⇒県道42号				西宮市	－	－	西宮市立小松小学校	西宮市小松東町1-3-59
																			西宮市立鳴尾北小学校	西宮市学文殿町2-2-7
																			西宮市立学文中学校	西宮市学文殿町1-5-7
																			兵庫県立鳴尾高等学校	西宮市学文殿町2-1-60
																			西宮市立春風小学校	西宮市上甲子園3-8-39
																			西宮市立上甲子園中学校	西宮市上甲子園4-9-11
																			西宮市立深津小学校	西宮市深津町5-22
																			西宮市立深津中学校	西宮市深津町6-75
					伊佐津	621	1,658	1,703		中筋小学校	舞鶴市字公文名490	府道74号⇒国道27号⇒舞鶴西IC⇒舞鶴若狭自動車道⇒吉川JCT⇒中国自動車道⇒宝塚IC⇒県道42号					－	－	西宮市立今津小学校	西宮市今津二葉町4-10
																			西宮市立南甲子園小学校	西宮市南甲子園3-9-16
																			西宮市立真砂中学校	西宮市今津真砂町1-10
					ロイヤルコート伊佐津	13	45												西宮市立今津中学校	西宮市今津二葉町5-15
																			西宮市立津門小学校	西宮市津門呉羽町5-13
																			勤労会館	西宮市西宮市松原町2-37

避難元府県名	京都府

避難元										集合場所		主な避難経路	避難中継所（スクリーニングポイント）		避難先					
市町名	地区名1			地区名2						名称	所在地		名称	所在地	府県名	市町村名	拠点避難所		避難所	
	ゾーン	世帯数	人口	小学校区	自治会等	世帯数	人口										名称	所在地	名称	所在地
舞鶴市	D	(13,434)	(30,907)	中筋小学校	折原	209	461	461		西舞鶴高等学校	舞鶴市引土145	国道27号⇒舞鶴西IC⇒舞鶴若狭自動車道⇒吉川JCT⇒中国自動車道⇒宝塚IC⇒県道42号			兵庫県	西宮市	－	－	西宮市立西宮東高等学校	西宮市古川町1-12
					深田	54	73	175											西宮市立高須西小学校	西宮市高須町2-1-44
					エクセレント伊佐津	45	102												西宮市立鳴尾東小学校	西宮市笠屋町30-50
					京橋	272	532	532											西宮市立浜甲子園中学校	西宮市古川町2-60
					公文名	525	1,351	1,351											兵庫県立西宮南高等学校	西宮市上甲東園2-4-32
																			西宮市立高須小学校	西宮市高須町1-1-41
																			西宮市立高須中学校	西宮市高須町2-1-48
																			西宮市立鳴尾南中学校	西宮市高須町1-1-36
					中引土	210	468	468											兵庫県立西宮今津高等学校	西宮市浜甲子園4-1-5
					東引土	273	591	591											西宮市立鳴尾小学校	西宮市鳴尾町5-4-6
																			西宮市立鳴尾中学校	西宮市甲子園八番町1-26
																			鳴尾公民館	西宮市鳴尾町1-8-2
					真倉	116	260	397		城南中学校	舞鶴市字京田30	国道27号⇒舞鶴西IC⇒舞鶴若狭自動車道⇒吉川JCT⇒中国自動車道⇒宝塚IC⇒県道42号					－	－	西宮市立甲武中学校	西宮市樋ノ口町1-7-55
					十倉	57	137												西宮市立甲陵中学校	西宮市上甲東園2-11-
					京田	303	729	828											兵庫県立西宮高等学校	西宮市上甲東園2-4-32
					城南	42	99												西宮市立甲東小学校	西宮市神呪町3-33
					京田団地	75	184	388											西宮市立上ケ原小学校	西宮市上ヶ原二番町3-
					京田新町	58	204												西宮市立瓦林小学校	西宮市瓦林町26-19
					万願寺	205	471	471											西宮市立瓦木小学校	西宮市大屋町10-20
																			西宮市立高木小学校	西宮市高木西町25-27
					伊佐津川荘	120	278	278											西宮市立瓦木中学校	西宮市薬師町4-15
					菖蒲台	59	145	145											西宮市立段上西小学校	西宮市段上町2-8-24
				池内小学校	今田	317	794	872		池内小学校	舞鶴市布敷120-1	舞鶴西IC⇒舞鶴若狭自動車道⇒吉川JCT⇒中国自動車道⇒宝塚IC⇒県道42号				西宮市	－	－	西宮市立西宮高等学校	西宮市高座町14-117
					上根	32	78												西宮市立広田小学校	西宮市愛宕山7-24
					堀	77	197	197											西宮市立平木小学校	西宮市平木町4-1
					池ノ内下	69	159	330											西宮市立平木中学校	西宮市平木町6-19
					布敷	64	159													
					グレイスヴィル	11	12													
					別所	54	142	142											若竹公民館	西宮市西福町15-12

避難元府県名	京都府

避難元										集合場所		主な避難経路	避難中継所（スクリーニングポイント）		避難先					
市町名	地区名1			地区名2						名称	所在地		名称	所在地	府県名	市町村名	拠点避難所		避難所	
	ゾーン	世帯数	人口	小学校区	自治会等	世帯数	人口										名称	所在地	名称	所在地
舞鶴市	D	(13,434)	(30,907)	福井小学校	下福井	252	584	584		福井小学校	舞鶴市字下福井702-1	府道601号⇒国道175号⇒国道27号⇒舞鶴西IC⇒舞鶴若狭自動車道⇒吉川JCT⇒中国自動車道⇒宝塚IC⇒県道42号			兵庫県	西宮市	－	－	西宮市立西宮浜小学校	西宮市西宮浜4-3-12
																			西宮市立西宮浜中学校	西宮市西宮浜 4-2-31
					大野辺	64	143	143											西宮市立用海小学校	西宮市用海町3-54
					建部	36	65	177											西宮市立浜脇小学校	西宮市浜脇町5-48
					星和	45	112													
					喜多	256	703	703											西宮市立浜脇中学校	西宮市宮前町3-5
																			兵庫県立西宮香風高等学校	西宮市建石町7-43
					大君	18	34	262											西宮市立香櫨園小学校	西宮市中浜町3-32
					吉田	54	106													
					白杉	57	122													
					青井	61	144	144											西宮市立安井小学校	西宮市安井町1-25
				由良川小学校	蒲江	60	132	132		由良川小学校	舞鶴市字丸田74	国道178号⇒国道175号⇒府道533号⇒舞鶴大江IC⇒綾部宮津道路⇒綾部JCT⇒舞鶴若狭自動車道⇒吉川JCT⇒中国自動車道⇒西宮北IC⇒県道82号				西宮市	－	－	西宮市立山口小学校	西宮市山口町下山口4-23-1
					油江	24	67	195											西宮市立北六甲台小学校	西宮市北六甲台5-4-1
					東神崎	60	128													
					西神崎	122	262	262											西宮市立山口中学校	西宮市山口町上山口2-3-43
	E	1,893	4,276	由良川小学校	和江	70	156	156		由良川小学校	舞鶴市字丸田74	国道178号⇒国道175号⇒府道533号⇒舞鶴大江IC⇒綾部宮津道路⇒綾部JCT⇒舞鶴若狭自動車道⇒吉川JCT⇒中国自動車道⇒西宮北IC⇒県道82号				西宮市	－	－	旧西宮市立船坂小学校	西宮市山口町船坂2103-2
					水間	56	129	208											西宮市立東山台小学校	西宮市東山台2-8-2
					水間下	32	79													
					中山	14	34	457											県立西宮甲山高等学校	西宮市鷲林寺字剣谷10
					上東	65	141													
					下東	63	154													
					三日市	54	128													
					丸田東	41	108	299											西宮市立塩瀬中学校	西宮市名塩木之元2-8
					丸田西	48	132													
					みずなぎ学園丸田	59	59													
					八田	49	99	222											西宮市立名塩小学校	西宮市名塩2-11-40
					八戸地	53	123													
				福井小学校	上福井	287	670	670		福井小学校	舞鶴市字下福井702-1	府道601号⇒国道175号⇒国道27号⇒舞鶴西IC⇒舞鶴若狭自動車道⇒吉川JCT⇒中国自動車道⇒宝塚IC⇒県道42号				西宮市	－	－	市立大社小学校	西宮市桜谷町9-7
																			西宮市立上ヶ原南小学校	西宮市上ヶ原九番町2-[illegible]
																			西宮市立上ヶ原中学校	西宮市上ヶ原九番町2-107

避難元府県名	京都府

避難元										集合場所		主な避難経路	避難中継所（スクリーニングポイント）		避難先					
市町名	地区名1			地区名2						名称	所在地		名称	所在地	府県名	市町村名	拠点避難所		避難所	
	ゾーン	世帯数	人口	小学校区	自治会等	世帯数	人口										名称	所在地	名称	所在地
舞鶴市	E	(1,893)	(4,276)	岡田小学校	久田美	159	359	432		岡田小学校	舞鶴市字久田美930	府道66号⇒国道175号⇒府道533号⇒舞鶴大江IC⇒綾部宮津道路⇒綾部JCT⇒舞鶴若狭自動車道⇒吉川JCT⇒中国自動車道⇒西宮北IC⇒県道82号⇒国道176号			兵庫県	西宮市	－	－	西宮市立苦楽園中学校	西宮市苦楽園三番町14-1
					真壁	35	73												西宮市立苦楽園小学校	西宮市苦楽園二番町18-12
					志高	168	410	410											兵庫県立西宮北高等学校	西宮市苦楽園二番町16-80
					大川	37	63	348											西宮市立大社中学校	西宮市神原12-45
					岡田由里	78	176													
					河原	17	38													
					富室	32	71													
					長谷	11	14	182											西宮市立神原小学校	西宮市神原12-62
					上漆原	44	70													
					下漆原	28	57													
					下見谷	19	41													
				高野小学校	野村寺	141	341	892		高野小学校	舞鶴市高野台1-1	国道27号⇒舞鶴西IC⇒舞鶴若狭自動車道⇒吉川JCT⇒中国自動車道⇒神戸三田IC⇒六甲北有料道路⇒神戸北IC⇒山陽自動車道⇒神戸西IC⇒神戸淡路鳴門自動車道⇒津名一宮IC⇒県道66号				淡路市	－	－	淡路市立一宮中学校（一宮体育センター）	淡路市多賀145
					城屋	162	377													
					高野台	71	174													
	F	447	936	岡田小学校	上村	33	65	251		加佐中学校	舞鶴市字岡田由里20	国道175号⇒府道533号⇒舞鶴大江IC⇒綾部宮津道路⇒綾部JCT⇒舞鶴若狭自動車道⇒吉川JCT⇒中国自動車道⇒神戸三田IC⇒六甲北有料道路⇒神戸北IC⇒山陽自動車道⇒神戸西IC⇒神戸淡路鳴門自動車道⇒淡路IC⇒国道28号				淡路市	－	－	岩屋体育センター	淡路市岩屋2942-17
					宇谷	44	106													
					ライフ・ステージ舞夢	4	4													
					小原	40	76													
					桑飼下	55	118	118											旧淡路市立尾崎小学校体育館	淡路市尾崎1800
					小俣	25	54	72											旧淡路市立柳沢小学校体育館	淡路市柳沢甲17-3
					滝ヶ宇呂	9	18													
					大俣	95	185	185											旧淡路市立野島小学校体育館（野島体育センター）	淡路市野島蟇浦843
					地頭	71	162	310											津名体育センター	淡路市大谷176-1
					西方寺	71	148													
		40,651	88,864			40,651	88,864	88,864												

避難元府県名	京都府

避難元									集合場所		主な避難経路	避難中継所（スクリーニングポイント）		避難先					
市町名	地区名1				地区名2				名称	所在地		名称	所在地	府県名	市町村名	拠点避難所		避難所	
	小学校区	地域名	世帯数	人口	地区名	世帯数	人口									名称	所在地	名称	所在地
綾部市	上林小学校	奥上林	324	598	長野	19	34	176	上林小学校	綾部市八津合町長老段5	府道1号⇒国道27号⇒府道74号⇒綾部IC⇒舞鶴若狭自動車道⇒吉川JCT⇒中国自動車道⇒佐用IC⇒国道373号⇒国道179号			兵庫県	佐用町	上月体育館	佐用郡佐用町上月1080	佐用町立上月中学校	佐用郡佐用町上月901
					志古田	16	31												
					山内	22	48												
					島垣	27	63												
					有安	48	80	422										上月体育館	佐用郡佐用町上月1080
					草壁	24	45												
					八代	18	28												
					川原	17	35												
					小仲	34	75												
					古屋	7	11												
					古和木	38	56												
					光野	21	34												
					栃	10	16												
					大唐内	15	21												
					市茅野	8	21												
		中上林	607	1,257	第一区	79	158	535	上林小学校	綾部市八津合町長老段5	綾部IC⇒舞鶴若狭自動車道⇒吉川JCT⇒中国自動車道⇒福崎IC⇒播但連絡有料道路⇒山陽姫路東IC⇒山陽自動車道⇒山陽姫路西IC⇒姫路西バイパス⇒太子竜野バイパス⇒福田ランプ⇒国道179号				太子町	－	－	町民体育館	揖保郡太子町東南51-1
					浅原	17	26												
					真野	30	68												
					小田	29	52												
					引地	31	59												
					西屋	22	60												
					神谷	15	27												
					寺町	19	33												
					日置谷	26	52												
					殿	15	32	210								－	－	中央公民館	揖保郡太子町鵤1410-3
					片山	24	62												
					石橋	26	62												
					馬場	17	29												
					山田	13	25												
					竹原	18	39	156								－	－	文化会館	揖保郡太子町鵤1310-1
					瀬尾谷	6	10												
					大町	41	80												
					水梨	13	27												
					弓削	25	55	192								－	－	太子町保健福祉会館	揖保郡太子町老原102-1
					遊里	34	85												
					清水	29	52												
					睦志	20	52	52								－	－	太田公民館	揖保郡太子町太田370-3
					市之瀬	25	47	47								－	－	石海公民館	揖保郡太子町福地132-1
					辻	14	36	36								－	－	龍田公民館	揖保郡太子町佐用岡388-8
					市志	16	26	29								－	－	斑鳩公民館	揖保郡太子町鵤678
					松寿苑・上林	3	3												

避難元府県名	京都府

避難元									集合場所		主な避難経路	避難中継所（スクリーニングポイント）		避難先					
市町名	地区名1				地区名2				名称	所在地		名称	所在地	府県名	市町村名	拠点避難所		避難所	
		地域名	世帯数	人口	地区名	世帯数	人口									名称	所在地	名称	所在地
綾部市	上林小学校	口上林	435	841	十倉志茂町	44	88	841	上林小学校	綾部市八津合町長老段5	国道27号⇒府道74号⇒綾部IC⇒舞鶴若狭自動車道⇒吉川JCT⇒中国自動車道⇒福崎IC⇒播但連絡有料道路⇒山陽姫路東IC⇒山陽自動車道⇒龍野IC⇒県道29号⇒国道2号⇒県道29号⇒県道133号			兵庫県	たつの市	－	－	御津体育館	たつの市御津町黒崎1730
					十倉中町	31	76												
					十倉名畑町	64	139												
					十倉向町	27	64												
					武吉町	54	118												
					井根町	33	61												
					佃町	45	105												
					忠町	43	95												
					いこいの村	76	76												
					綾部こどもの里	18	19												
	東綾小学校	山家	334	789	戸奈瀬町	34	95	176	東綾小学校	綾部市鷹栖町小丸山25	府道1号⇒国道27号⇒府道8号⇒府道77号⇒綾部IC⇒舞鶴若狭自動車道⇒吉川JCT⇒中国自動車道⇒福崎IC⇒播但連絡有料道路⇒山陽姫路東IC⇒山陽自動車道⇒龍野西IC⇒県道121号				相生市	－	－	相生市立双葉中学校	相生市双葉1-2-1
					旭町	35	81												
					釜輪町	38	74	194								－	－	相生市立中央小学校	相生市旭5-16-67
					広瀬町	52	120												
					上原町	58	123	419								－	－	市民体育館	相生市旭1-19-31
					橋上町	21	47												
					東山町	96	249												
	東八田小学校	東八田	942	2,121	中山	37	75	959	東八田小学校	綾部市上杉町中島2	国道27号⇒綾部安国寺IC⇒京都縦貫自動車道⇒綾部JCT⇒舞鶴若狭自動車道⇒吉川JCT⇒中国自動車道⇒山崎IC⇒国道29号⇒県道26号				たつの市	－	－	新宮スポーツセンター	たつの市新宮町宮内56
					安国寺	77	177												
					鐘鋳場	33	83												
					上町	27	69												
					中町	41	90												
					新町	24	56												
					門	31	60												
					内谷	25	75												
					大石	63	132												
					高槻	64	142												
					大野	69	158	1,162								－	－	揖保川ときめきセンター	たつの市揖保川町黍田427-25
					延近	42	111												
					久保	13	28												
					愛宕	43	73												
					施福寺	34	73												
					小嶋	23	64												
					野瀬	19	31												
					見内	29	55												
					鳥居野	93	243												
					下村	38	86												
					中川原	33	76												
					大又	14	22												
					黒谷	56	117												
					八代	14	25												

避難元府県名	京都府

避難元									集合場所		主な避難経路	避難中継所（スクリーニングポイント）		避難先					
市町名	地区名1				地区名2				名称	所在地		名称	所在地	府県名	市町村名	拠点避難所		避難所	
	小学校区	地域名	世帯数	人口	地区名	世帯数	人口									名称	所在地	名称	所在地
綾部市	西八田小学校	西八田	794	1,751	上八田	99	217	940	西八田小学校	綾部市岡安町家ノ下10	府道74号⇒府道494号⇒綾部IC⇒舞鶴若狭自動車道⇒吉川JCT⇒中国自動車道⇒福崎IC⇒播但連絡有料道路⇒山陽姫路東IC⇒山陽自動車道⇒赤穂IC⇒県道96号⇒国道250号			兵庫県	赤穂市	－	－	赤穂市民総合体育館	赤穂市加里屋1278
					七百石	120	307												
					中筋	120	265												
					岡安	78	151												
					渕垣	163	385	811								－	－	市民会館	赤穂市加里屋中洲3-55
					下八田	214	426												
	吉美小学校	吉美	140	315	高倉町	37	104	181	吉美小学校	綾部市有岡町田坂16	府道494号⇒綾部IC⇒舞鶴若狭自動車道⇒吉川JCT⇒中国自動車道⇒福崎IC⇒播但連絡有料道路⇒山陽姫路東IC⇒山陽自動車道⇒龍野西IC⇒県道121号⇒国道2号				相生市	－	－	相生市立青葉台小学校	相生市青葉台1-1
					星原町	38	77												
					小呂町	64	133	134								－	－	相生市立那波中学校	相生市那波南本町10-1
					桜が丘三丁目	1	1												
	物部小学校	物部	113	242	白道路	113	242	242	物部小学校	綾部市物部町北前田51	府道9号⇒府道493号⇒府道55号⇒府道492号⇒国道175号⇒国道9号⇒国道312号⇒和田山IC⇒播但連絡有料道路⇒朝来IC⇒国道429号⇒県道6号				宍粟市	－	－	一宮保健福祉センター	宍粟市一宮町閏賀300
																		センターいちのみや	宍粟市一宮町東市場387-9
																		宍粟市立神戸小学校	宍粟市一宮町東市場788
	志賀小学校	志賀郷	641	1,363	志賀郷	146	289	423	志賀小学校	綾部市志賀郷町丁田8	府道490号⇒府道9号⇒府道493号⇒府道55号⇒府道492号⇒国道175号⇒国道9号⇒国道312号⇒和田山IC⇒播但連絡有料道路⇒福崎IC⇒中国自動車道⇒山崎IC⇒国道29号					－	－	宍粟防災センター	宍粟市山崎町鹿沢65-3
																		山崎ふれあいセンター	宍粟市山崎町庄能221-1
																		城下ふれあいセンター	宍粟市山崎町千本屋269-3
					篠田	58	134											河東ふれあいセンター	宍粟市山崎町神谷396-2
																		神野コミュニティセンター	宍粟市山崎町田井153
																		生涯学習センター学遊館	宍粟市山崎町東下野18
					向田	77	166	330								－	－	センターちくさ	宍粟市千種町千草160
					坊口	40	81											宍粟市立千種小学校	宍粟市千種町千草29
					金河内	40	83											兵庫県立千種高等学校	宍粟市千種町千草727-2
					別所	40	93	235								－	－	波賀B&G海洋センター	宍粟市波賀町有賀29-1
					志賀	41	98											市民センター波賀	宍粟市波賀町上野235
					内久井	30	44												
					仁和	48	117	375								－	－	兵庫県立伊和高等学校	宍粟市一宮町安積616-2
					西方	121	258											スポニックパーク一宮	宍粟市一宮町東市場1090-3
																		宍粟市立一宮北中学校 御形寮	宍粟市一宮町三方町274
			4,330	9,277		4,330	9,277	9,277											

避難元府県名	京都府

避難元									集合場所		主な避難経路	避難中継所（スクリーニングポイント）		避難先			
市町名	地区名1				地区名2				名称	所在地		名称	所在地	府県名	市町村名	避難所	
	小学校区	地域名	世帯数	人口	地区名	世帯数	人口									名称	所在地
宮津市	宮津小学校	宮津中部	687	1,458	本町	77	152	432	宮津小学校	宮津市外側2508	府道9号⇒宮津天橋立IC⇒宮津与謝道路⇒綾部宮津道路⇒綾部JCT⇒舞鶴若狭自動車道⇒吉川JCT⇒中国自動車道⇒滝野社IC⇒国道175号⇒県道23号			兵庫県	加古川市	加古川市立尾上小学校	加古川市尾上町長田519
					新浜	61	126									加古川市立若宮小学校	加古川市尾上町養田218
					京街道	76	154									尾上公民館	加古川市尾上町池田1804-1
					魚屋	106	246	481								加古川市立山手中学校	加古川市山手1-9-1
					宮本	108	235									加古川市立陵北小学校	加古川市新神野5-1
					万町	108	208	208								加古川市立神野小学校	加古川市神野町石守1043
																加古川北公民館	加古川市神野町西条1519-2
					大久保	48	105	337								加古川市立八幡小学校	加古川市八幡町宗佐345
					柳縄手	61	136										
					島崎	42	96									加古川市立上荘小学校	加古川市上荘町都染400
		宮津西部	766	1,675	金屋谷	44	103	513							加古川市	加古川市立氷丘小学校	加古川市加古川町中津886-1
					亀ヶ丘	96	201									加古川市立氷丘中学校	加古川市加古川町大野845
					松ケ岡	98	209									氷丘公民館	加古川市加古川町大野931
					池ノ谷	33	69	272								加古川公民館	加古川市加古川町寺家町12-4
					浪花	97	203									加古川市立氷丘南小学校	加古川市加古川町溝之口246
					白柏	59	129	648								加古川市立加古川小学校	加古川市加古川町木村222-3
					漁師町	160	377									加古川市立加古川中学校	加古川市加古川町備後203
					日吉	76	142									加古川市立鳩里小学校	加古川市加古川町稲屋81
					杉末	103	242	242								加古川市立川西小学校	加古川市米田町平津108
																加古川西公民館	加古川市米田町平津384-2
		宮津東部	1,496	3,281	鶴賀	123	238	368							加古川市	加古川市立野口北小学校	加古川市野口町北野1110
					城内	68	130									加古川市立野口小学校	加古川市野口町野口493
					城東	516	1,155	1,155								加古川市立平岡小学校	加古川市平岡町高畑164-1
																加古川市立平岡東小学校	加古川市平岡町土山109
																加古川市立平岡南小学校	加古川市平岡町二俣180
																加古川市立平岡北小学校	加古川市平岡町新在家1327-1
																加古川市立平岡中学校	加古川市平岡町新在家1801
																加古川市立平岡南中学校	加古川市平岡町二俣285-4
																平岡公民館	加古川市平岡町土山699-2
					城南	199	446	446								東加古川公民館	加古川市平岡町新在家457-3
																加古川市立野口南小学校	加古川市野口町古大内245-3
																加古川市立中部中学校	加古川市野口町良野890-1
																野口公民館	加古川市野口町長砂49-5
					旭が丘	107	231	231								加古川市立陵南中学校	加古川市野口町水足333-333
																陵南公民館	加古川市野口町水足333-333
					第2旭が丘	88	215	395								加古川市立別府小学校	加古川市別府町西町1
					グンゼ	88	180									加古川市立別府中学校	加古川市別府町新野辺北町8-9
					西波路	142	344	686								加古川市立浜の宮小学校	加古川市尾上町口里770-37
																加古川市立浜の宮中学校	加古川市別府町新野辺574
					波路町	165	342									加古川市立別府西小学校	加古川市別府町新野辺574-175

避難元府県名	京都府

避難元									集合場所		主な避難経路	避難中継所（スクリーニングポイント）		避難先			
市町名	地区名1				地区名2				名称	所在地		名称	所在地	府県名	市町村名	避難所	
	小学校区	地域名	世帯数	人口	地区名	世帯数	人口									名称	所在地
宮津市	宮津小学校	宮津城南部	929	2,061	滝馬	262	555	555	宮津小学校	宮津市外側2508	府道9号⇒宮津天橋立IC⇒宮津与謝道路⇒綾部宮津道路⇒綾部JCT⇒舞鶴若狭自動車道⇒吉川JCT⇒中国自動車道⇒神戸三田IC⇒六甲北有料道路⇒神戸北IC⇒山陽自動車道⇒神戸西IC⇒神戸淡路鳴門自動車道⇒布施畑JCT⇒阪神7号北神戸線⇒玉津IC⇒第二神明道路⇒国道175号			兵庫県	明石市	明石市立大蔵中学校	明石市西朝霧丘4-7
																兵庫県立明石高等学校	明石市荷山町1744
					百合が丘	271	595	595								明石市立錦城中学校	明石市上ノ丸3-1-11
																明石市立人丸小学校	明石市東人丸町26-29
																明石市立明石小学校	明石市山下町12-21
					福田	77	188	401								明石市立貴崎小学校	明石市貴崎5-5-52
					宮村上	48	88									明石市立王子小学校	明石市王子1-1-1
					宮村	49	125									明石市立和坂小学校	明石市和坂2-12-1
					辻町	222	510	510								明石市立朝霧中学校	明石市大蔵谷奥4-1
																明石市立松が丘小学校	明石市松が丘3-1-1
																明石市立朝霧小学校	明石市朝霧東町1-1-40
		宮津城東部	552	1,373	惣	131	277	298							明石市	兵庫県立明石南高等学校	明石市明南町3-2-1
					東国名賀	11	21										
					波路	102	252	252								明石市立野々池中学校	明石市沢野1-3-1
					東波路	82	215	215								明石市立林小学校	明石市林崎1-8-10
					獅子崎	55	124	309								明石市立中崎小学校	明石市中崎1-4-1
					つつじが丘	59	185									明石市立大観小学校	明石市大明石町2-8-30
					問屋町	26	60	153								明石市立鳥羽小学校	明石市西明石北町2-2-1
					皆原	37	93										
					山中	17	49	146								明石市立沢池小学校	明石市明南町3-3-1
					府営東波路団地	32	97										
	上宮津小学校	上宮津地区	564	1,231	喜多	136	332	424	上宮津小学校	宮津市小田235	府道9号⇒宮津天橋立IC⇒宮津与謝道路⇒綾部宮津道路⇒綾部JCT⇒舞鶴若狭自動車道⇒吉川JCT⇒中国自動車道⇒神戸三田IC⇒六甲北有料道路⇒神戸北IC⇒山陽自動車道⇒神戸西IC⇒神戸淡路鳴門自動車道⇒布施畑JCT⇒阪神7号北神戸線⇒玉津IC⇒第二神明道路⇒国道175号				明石市	明石市立望海中学校	明石市西明石南町1-1-33
					今福	41	92									明石市立花園小学校	明石市西明石南町1-1-10
					小田	101	238	238								明石市立大久保中学校	明石市大久保町大久保町200
					天神	77	159	159								明石市立高丘西小学校	明石市大久保町高丘7-23
					鳥が尾	165	314	410								明石市立高丘中学校	明石市大久保町高丘5-14
					松縄手	44	96									明石市立高丘東小学校	明石市大久保町高丘3-2
	栗田小学校	栗田	911	2,209	新宮	37	97	281	栗田小学校	宮津市上司640-1	府道605号⇒府道604号⇒国道178号⇒府道9号⇒宮津天橋立IC⇒宮津与謝道路⇒綾部宮津道路⇒綾部JCT⇒舞鶴若狭自動車道⇒吉川JCT⇒中国自動車道⇒神戸三田IC⇒六甲北有料道路⇒神戸北IC⇒山陽自動車道⇒神戸西IC⇒神戸淡路鳴門自動車道⇒布施畑JCT⇒阪神7号北神戸線⇒玉津IC⇒第二神明道路⇒国道175号				明石市	明石市立山手小学校	明石市大久保町大窪1600
					脇	46	118									明石市立大久保小学校	明石市大久保町大久保町430
					中村	31	66										
					小寺	79	202	202								明石市立大久保南小学校	明石市大久保町ゆりのき通3-1
					上司	223	516	516								兵庫県立明石北高等学校	明石市大久保町松陰364-1
																明石市立大久保北中学校	明石市大久保町大窪2030
					田井	39	116	116								明石市立江井島小学校	明石市大久保町西島252
					中津	85	225	225								明石市立江井島中学校	明石市大久保町西島680-5
					小田宿野	114	330	423								兵庫県立明石城西高等学校	明石市大久保町谷八木1190-7
					島陰	30	93									明石市立谷八木小学校	明石市大久保町谷八木878
					矢原	16	46	312								明石市立錦が丘小学校	明石市魚住町錦が丘1-17-5
					獅子	113	214										
					鏡ヶ浦	26	52									明石市立魚住小学校	明石市魚住町清水570
					銀丘	72	134	134								明石市立錦浦小学校	明石市魚住町西岡1349

避難元府県名	京都府

避難元									集合場所		主な避難経路	避難中継所（スクリーニングポイント）		避難先			
市町名	地区名1				地区名2				名称	所在地		名称	所在地	府県名	市町村名	避難所	
	小学校区	地域名	世帯数	人口	地区名	世帯数	人口									名称	所在地
宮津市	栗田小学校	由良	478	1,143	由良脇	103	278	392	栗田小学校	宮津市上司640-1	府道604号⇒国道178号⇒府道9号⇒宮津天橋立IC⇒宮津与謝道路⇒綾部宮津道路⇒綾部JCT⇒舞鶴若狭自動車道⇒吉川JCT⇒中国自動車道⇒福崎IC⇒播但連絡有料道路⇒姫路JCT⇒姫路バイパス			兵庫県	高砂市	高砂市立曽根小学校	高砂市曽根町2500
					下石浦	25	65									兵庫県立松陽高等学校	高砂市曽根町2794-1
					上石浦	23	49									高砂市立伊保南小学校	高砂市梅井2-4-1
					由良宮本	121	249	604								高砂市立伊保小学校	高砂市伊保東1-18-1
					浜野路	147	355									高砂市立荒井小学校	高砂市荒井町東本町10-1
					港	59	147	147								高砂市立中筋小学校	高砂市中筋1-2-1
	吉津小学校	吉津	700	1,731	須津	366	932	932	吉津小学校	宮津市須津1600	国道176号⇒宮津天橋立IC⇒宮津与謝道路⇒綾部宮津道路⇒綾部JCT⇒舞鶴若狭自動車道⇒吉川JCT⇒中国自動車道⇒福崎IC⇒播但連絡有料道路⇒姫路JCT⇒姫路バイパス				高砂市	総合運動公園	高砂市米田町島526
					夕ヶ丘	92	186	505								高砂市立米田西小学校	高砂市米田町塩市17-1
					文珠	131	319									高砂市立米田小学校	高砂市米田町米田451
					浜垣	87	240	294								兵庫県立高砂高等学校	高砂市高砂町朝日町2-5-1
					宝山	24	54									高砂市立高砂小学校	高砂市高砂町大工町810-1
																兵庫県立高砂南高等学校	高砂市西畑2-1-12
																高砂市立阿弥陀小学校	高砂市阿弥陀町阿弥陀1153-1
																高砂市立北浜小学校	高砂市北浜町北脇34-5
	府中小学校	府中	784	1,925	江尻	229	537	537	府中小学校	宮津市字中野468	国道178号⇒国道176号⇒宮津天橋立IC⇒宮津与謝道路⇒綾部宮津道路⇒綾部JCT⇒舞鶴若狭自動車道⇒吉川JCT⇒中国自動車道⇒神戸三田IC⇒六甲北有料道路⇒神戸北IC⇒山陽自動車道⇒神戸西IC⇒神戸淡路鳴門自動車道⇒布施畑JCT⇒阪神7号北神戸線⇒玉津IC⇒第二神明道路⇒国道175号				明石市	兵庫県立明石西高等学校	明石市二見町西二見1642-1
					天橋	103	269	339								明石市立二見中学校	明石市二見町西二見594
					小松	27	70									明石市立二見西小学校	明石市二見町西二見383-34
					難波野	51	144	144								明石市立二見北小学校	明石市二見町福里274
					大垣	51	162	162								明石市立二見小学校	明石市二見町東二見454
					中野	89	202	202								明石市立清水小学校	明石市魚住町清水1752-2
					溝尻	82	260	260								明石市立魚住東中学校	明石市魚住町金ヶ崎1687-14
					国分	151	280	281								明石市立魚住中学校	明石市魚住町清水364
					成相寺	1	1									兵庫県立明石清水高等学校	明石市魚住町清水630-1
	日置小学校	日置	355	732	日置浜	175	340	340	日置小学校	宮津市日置1230	国道178号⇒国道176号⇒宮津天橋立IC⇒宮津与謝道路⇒綾部宮津道路⇒綾部JCT⇒舞鶴若狭自動車道⇒吉川JCT⇒中国自動車道⇒滝野社IC⇒国道175号⇒県道23号				加古川市	加古川市立志方小学校	加古川市志方町志方町1050
					日置上	175	384	392								加古川市立志方西小学校	加古川市志方町原587
					マリントピアオーナーズ	5	8									加古川市立志方東小学校	加古川市志方町細工所146
																加古川市立志方中学校	加古川市志方町志方町宮山
																志方公民館	加古川市志方町志方町1758-3
		世屋	67	116	畑	14	21	116			府道75号⇒国道178号⇒国道176号⇒宮津天橋立IC⇒宮津与謝道路⇒綾部宮津道路⇒綾部JCT⇒舞鶴若狭自動車道⇒吉川JCT⇒中国自動車道⇒神戸三田IC⇒六甲北有料道路⇒神戸北IC⇒山陽自動車道⇒神戸西IC⇒神戸淡路鳴門自動車道⇒布施畑JCT⇒阪神7号北神戸線⇒玉津IC⇒第二神明道路⇒国道175号				明石市	明石市立藤江小学校	明石市藤江235
					下世屋	25	45										
					松尾	3	7										
					木子	8	15										
					上世屋	17	28										

避難元府県名	京都府

避難元									集合場所		主な避難経路	避難中継所（スクリーニングポイント）		避難先			
市町名	地区名1				地区名2				名称	所在地		名称	所在地	府県名	市町村名	避難所	
	小学校区	地域名	世帯数	人口	地区名	世帯数	人口									名称	所在地
宮津市	養老小学校	養老	420	1,053	大島	127	348	348	養老小学校	宮津市岩ケ鼻132	国道178号⇒国道176号⇒宮津天橋立IC⇒宮津与謝道路⇒綾部宮津道路⇒綾部JCT⇒舞鶴若狭自動車道⇒吉川JCT⇒中国自動車道⇒滝野社IC⇒国道175号⇒県道23号			兵庫県	加古川市	加古川市立東神吉小学校	加古川市東神吉町神吉156
																加古川市立東神吉南小学校	加古川市東神吉町砂部393
					外垣	23	61	190								加古川市立平荘小学校	加古川市平荘町山角467
					長江	51	129										
					里波見	73	177	221								加古川市立両荘中学校	加古川市平荘町山角740
					中波見	24	44									両荘公民館	加古川市平荘町山角718-1
					田原	27	67	294								加古川市立神吉中学校	加古川市東神吉町神吉591-1
					岩ケ鼻	77	200										
					梅ケ谷	6	7									加古川市立西神吉小学校	加古川市西神吉町西村121
					奥波見	12	20										
		日ヶ谷	113	217	立	43	84	217			国道178号⇒国道176号⇒宮津天橋立IC⇒宮津与謝道路⇒綾部宮津道路⇒綾部JCT⇒舞鶴若狭自動車道⇒吉川JCT⇒中国自動車道⇒神戸三田IC⇒六甲北有料道路⇒神戸北IC⇒山陽自動車道⇒神戸西IC⇒神戸淡路鳴門自動車道⇒布施畑JCT⇒阪神7号北神戸線⇒玉津IC⇒第二神明道路⇒国道175号				明石市	明石市立衣川中学校	明石市南王子町7-1
					大西	26	57										
					厚垣	22	42										
					落山	18	26										
					薮田	4	8										
			8,822	20,205		8,822	20,205	20,205									

避難元府県名	京都府

避難元									集合場所		主な避難経路	避難中継所（スクリーニングポイント）		避難先			
市町名	地区名1				地区名2				名称	所在地		名称	所在地	府県名	市町村名	避難所	
	小学校区	振興会	世帯数	人口	地域名	世帯数	人口									名称	所在地
南丹市	鶴ヶ岡小学校	鶴ヶ岡	337	828	美山町福居(山森)	9	23	990	鶴ヶ岡小学校	南丹市美山町鶴ヶ岡宮ノ前23-2	国道162号⇒府道12号⇒国道27号⇒丹波IC⇒京都縦貫自動車道⇒大山崎JCT⇒名神高速道路⇒吹田JCT⇒中国自動車道⇒阪神7号北神戸線⇒布施畑JCT⇒神戸淡路鳴門自動車道⇒洲本IC⇒洲本バイパス⇒国道28号			兵庫県	洲本市	洲本市文化体育館	洲本市塩屋1-1-17
					美山町福居(熊壁)	16	26										
					美山町福居(脇)	10	22										
					美山町福居(庄田)	10	16										
					美山町盛郷(林)	11	28										
					美山町盛郷(上吉田)	14	34										
					美山町盛郷(田土)	20	54										
					美山町豊郷(名島)	12	30										
					美山町豊郷(神谷)	17	34										
					美山町豊郷(松尾)	20	43										
					美山町豊郷(洞)	28	63										
					美山町高野(栃原)	25	72										
					美山町高野(今宮)	9	23										
					美山町高野(砂木)	47	125										
					美山町鶴ヶ岡(舟津)	12	38										
					美山町鶴ヶ岡(殿)	34	94										
					美山町鶴ヶ岡(川合)	19	45										
					美山町鶴ヶ岡(棚)	24	58										
	知井小学校	知井	333	742	美山町下	43	84		知井小学校	南丹市美山町中勘定10	府道38号⇒府道19号⇒府道50号⇒府道80号⇒丹波IC⇒京都縦貫自動車道⇒大山崎JCT⇒名神高速道路⇒吹田JCT⇒中国自動車道⇒阪神7号北神戸線⇒布施畑JCT⇒神戸淡路鳴門自動車道⇒北淡IC					五色台運動公園アスパ五色体育館	洲本市鳥飼浦2613
					美山町知見	27	56										
					美山町佐々里	11	22										
					美山町南	24	48	415									
					美山町北	48	102										
					美山町中	59	169										
					美山町江和	46	96										
					美山町田歌	30	74	74								定住・交流促進センター（鮎愛館）	洲本市五色町鮎原南谷65
					美山町河内谷	20	39	39								五色地域福祉センター（みやまホール）	洲本市五色町広石中90-5
					美山町芦生	23	46	52								旧中川原中学校体育館	洲本市中川原町中川原222-2
					美山町白石	2	6										
	平屋小学校	平屋	(181)	(467)	美山町内久保	46	116	192	平屋小学校	南丹市美山町安掛上ノ山17	府道38号⇒府道19号⇒府道50号⇒府道80号⇒丹波IC⇒京都縦貫自動車道⇒大山崎JCT⇒名神高速道路⇒吹田JCT⇒中国自動車道⇒阪神7号北神戸線⇒布施畑JCT⇒神戸淡路鳴門自動車道⇒洲本IC					健康村トレーニングセンター	洲本市五色町都志大日707
					美山町大内	33	76									五色健康福祉総合センター	洲本市五色町都志大日707
																中山間総合活性化センター	洲本市五色町鮎原宇谷352
					美山町荒倉	17	36	275								市民交流センター	洲本市宇原1788-1
					美山町野添	31	93										
					美山町安掛	54	146										

避難元府県名	京都府

避難元									集合場所		主な避難経路	避難中継所（スクリーニングポイント）		避難先			
市町名	地区名1				地区名2				名称	所在地		名称	所在地	府県名	市町村名	避難所	
	小学校区	振興会	世帯数	人口	地域名	世帯数	人口									名称	所在地
南丹市	平屋小学校	平屋	(171)	(423)	美山町深見	18	36	143	平屋小学校	南丹市美山町安掛上ノ山17	府道38号⇒府道19号⇒府道50号⇒府道80号⇒丹波IC⇒京都縦貫自動車道⇒大山崎JCT⇒名神高速道路⇒吹田JCT⇒中国自動車道⇒阪神7号北神戸線⇒布施畑JCT⇒神戸淡路鳴門自動車道⇒西淡三原IC			兵庫県	南あわじ市	農村環境改善センター	南あわじ市北阿万筒井1228
					美山町長尾	23	52										
					美山町又林	20	55										
					美山町上平屋	56	153	153								緑市民センター	南あわじ市広田広田1057-1
		計	352	890	美山町下平屋	54	127	127								賀集公民館	南あわじ市賀集1053
	大野小学校	大野	400	855	美山町萱野	20	57	57	大野小学校	南丹市美山町三埜南畑28	府道12号⇒国道27号⇒丹波IC⇒京都縦貫自動車道⇒大山崎JCT⇒名神高速道路⇒吹田JCT⇒中国自動車道⇒阪神7号北神戸線⇒布施畑JCT⇒神戸淡路鳴門自動車道⇒淡路島南IC					三原公民館	南あわじ市市三條880
					美山町岩江戸	44	105	316								松帆活性化センター	南あわじ市松帆高屋丙100-1
					美山町大野	87	211									西淡公民館	南あわじ市湊75-1
					美山町川谷	33	87	482								阿那賀地区公民館	南あわじ市阿那賀25
					美山町樫原	30	67										
					美山町肱谷	23	66										
					美山町向山	23	61										
					美山町小渕	132	189										
					美山町音海	8	12										
	宮島小学校	宮島	370	880	美山町島	77	156	352	宮島小学校	南丹市美山町島島台52	府道12号⇒国道27号⇒丹波IC⇒京都縦貫自動車道⇒大山崎JCT⇒名神高速道路⇒吹田JCT⇒中国自動車道⇒阪神7号北神戸線⇒布施畑JCT⇒神戸淡路鳴門自動車道⇒淡路島南IC					伊加利地区公民館	南あわじ市伊加利614
					美山町長谷	55	153										
					美山町上司	20	43										
					美山町宮脇	32	73	528								丸山地区公民館	南あわじ市阿那賀1348
					美山町下吉田	25	42										
					美山町和泉	96	250										
					美山町静原	65	163										
			1,792	4,195		1,792	4,195	4,195									

避難元府県名	京都府

避難元						集合場所		主な避難経路	避難中継所（ｽｸﾘｰﾆﾝｸﾞﾎﾟｲﾝﾄ）		避難先					
市町名	地区名1					名称	所在地		名称	所在地	府県名	市町村名	拠点避難所		避難所	
	小学校区	地域名	世帯数	人口									名称	所在地	名称	所在地
京丹波町	和知小学校	中山	42	91	381	和知小学校	京丹波町本庄安田7	府道59号⇒国道27号⇒丹波IC⇒京都縦貫自動車道⇒大山崎JCT⇒名神高速道路⇒吹田JCT⇒西宮IC⇒国道43号			兵庫県	芦屋市	芦屋市立宮川小学校	芦屋市浜町1-9	兵庫県立芦屋高等学校	芦屋市宮川町6-3
		升谷	108	290											芦屋市立宮川小学校	芦屋市浜町1-9
		市場	135	240	240								芦屋市立精道小学校	芦屋市精道町8-25	芦屋市立精道小学校	芦屋市精道町8-25
		大倉	84	230	230										芦屋市立体育館・青少年センター	芦屋市川西町15-3
		篠原	50	118	265											
		長瀬	40	107												
		塩谷	17	40												
		大迫	36	83	148								－	－	芦屋市立朝日ヶ丘小学校	芦屋市朝日ケ丘町10-10
		上乙見	19	43												
		下乙見	11	22												
		西河内	32	99	184								芦屋市立山手中学校	芦屋市三条町39-10	芦屋市立山手中学校	芦屋市三条町39-10
		下粟野	30	85												
		細谷	18	32	58										前田集会所	芦屋市前田町8-17
		上粟野	14	26												
		仏主	13	28	28										三条集会所	芦屋市三条町8-3
		本庄	249	656	840								芦屋市立山手小学校	芦屋市山手町8-3	大原集会所	芦屋市大原町20-2
															芦屋市民センター	芦屋市業平町8-24
															上宮川文化センター	芦屋市上宮川町10-5
		坂原	69	184											芦屋市立山手小学校	芦屋市山手町8-3
		中	31	78	197								芦屋市立打出浜小学校	芦屋市新浜町8-2	芦屋市立打出浜小学校	芦屋市新浜町8-2
		広野	49	119												
		広瀬	40	92	92										芦屋市立精道中学校	芦屋市南宮町9-7
		角	32	67	208								－	－	芦屋市立浜風小学校	芦屋市浜風町1-1
		才原	36	100												
		大簾	20	41												
		出野	33	89	387								芦屋市立潮見小学校	芦屋市潮見町1-2	芦屋市立潮見中学校	芦屋市潮見町20-1
		稲次	24	58											潮見集会所	芦屋市潮見町7-1
		安栖里	84	240											芦屋市立潮見小学校	芦屋市潮見町1-2
		小畑	74	193	193								－	－	芦屋市立岩園小学校	芦屋市岩園町23-41
			1,390	3,451	3,451											

避難元府県名	京都府

避難元					集合場所		主な避難経路	避難中継所（ｽｸﾘｰﾆﾝｸﾞﾎﾟｲﾝﾄ）		避難先					
市町名	地区名1				名称	所在地		名称	所在地	府県名	市町村名	拠点避難所		避難所	
	地域名	世帯数	人口									名称	所在地	名称	所在地
伊根町	津母（つも）	31	65	98	本庄小学校	伊根町本庄浜馬場先68	国道178号⇒国道176号⇒与謝天橋立IC⇒宮津与謝道路⇒綾部JCT⇒舞鶴若狭自動車道⇒吉川JCT⇒中国自動車道⇒神戸三田IC⇒六甲北有料道路⇒神戸北IC⇒山陽自動車道⇒三木小野IC⇒国道175号⇒県道513号			兵庫県	稲美町（いなみ）	稲美中央公園	加古郡稲美町国安1287-3	総合福祉会館	加古郡稲美町国岡6-184
	野室（のむろ）	11	33												
	日出（ひで）	62	147	466	筒川文化センター（本荘中学校）	伊根町字本庄上607								いなみ野体育センター	加古郡稲美町国安1294-2
	西平田（にしひらた）	40	125												
	東平田（ひがしひらた）	59	164												
	大浦（おおうら）	10	30												
	立石（たていし）	62	195	195										いきがい創造センター	加古郡稲美町国岡1-1
	耳鼻（にび）	34	76	292	筒川文化センター（本荘中学校）	伊根町字本庄上607	国道178号⇒国道176号⇒与謝天橋立IC⇒宮津与謝道路⇒綾部JCT⇒舞鶴若狭自動車道⇒吉川JCT⇒中国自動車道⇒神戸三田IC⇒六甲北有料道路⇒神戸北IC⇒山陽自動車道⇒三木小野IC⇒国道175号⇒県道513号⇒県道381号⇒県道382号				播磨町（ほりま）	－	－	播磨町中央公民館	加古郡播磨町東本荘1-5-40
	亀山（かめやま）	35	100												
	高梨（たかなし）	45	116												
	大原（おおはら）	41	97	97	本庄小学校	伊根町本庄浜馬場先68						－	－	東部コミュニティセンター	加古郡播磨町二子418-3
	峠（とうげ）	19	44	146								－	－	南部コミュニティセンター	加古郡播磨町北本荘2-6-30
	新井（にい）	41	102												
	畑谷（はただに）	3	4	137								－	－	西部コミュニティセンター	加古郡播磨町古田1-1-11
	井室（いむろ）	21	54												
	六万部（ろくまんぶ）	13	79												
	泊（とまり）	37	90	128	本庄小学校	伊根町本庄浜馬場先68						－	－	野添（のぞえ）コミュニティセンター	加古郡播磨町西野添1-14-17
	湯之山（ゆのやま）	6	20		筒川文化センター（本荘中学校）	伊根町字本庄上607									
	成（なる）	9	18												
		579	1,559	1,559											

【参考１】避難元・避難先の全体像

・いずれの避難元府県・市町とも、事故発生施設の位置や事故時の風向き等に応じて柔軟な対応ができるよう複数の避難先の確保を計画している。
・このうち、関西広域連合では、福井県内４市町及び滋賀県内２市の第２避難先と、京都府内７市町の西方向の避難先の調整を行っている（網掛け部）。

避難元			区分（◎:PAZ含む　○:UPZ含む）				UPZ内人口	避難先の考え方
府県名	地域名	市町名	敦賀	美浜	大飯	高浜	（人）	
福井県	嶺北	福井市	○				1,400	—
		鯖江市	○				68,900	
		越前市	○	○			84,500	
		池田町	○				3,100	
		南越前町	○	○			11,600	
		越前町	○	○			23,600	
	嶺南（東部）	敦賀市	◎	◎			68,300	
		美浜町	○	◎	○		10,400	
	嶺南（西部）	**若狭町**	○	○	○	○	16,100	敦賀、美浜、大飯、高浜で事故発生 ⇒状況に応じた柔軟な対応ができるよう複数の避難先を確保（避難方向は考慮しない。） 第1避難先：避難先A（県内） 第2避難先：避難先B（県外）
		小浜市	○	○	◎	○	31,100	
		おおい町			◎	○	8,700	大飯、高浜で事故発生 ⇒状況に応じた柔軟な対応ができるよう複数の避難先を確保（避難方向は考慮しない。） 第1避難先：避難先A（県内） 第2避難先：避難先B（県外）
		高浜町			○	◎	11,000	
滋賀県		**長浜市**	○	○			27,600	敦賀、美浜で事故発生 ⇒状況に応じた柔軟な対応ができるよう複数の避難先を確保（避難方向は考慮しない。） 第1避難先：避難先A（県内） 第2避難先：避難先B（県外）
		高島市	○	○	○	○	30,000	敦賀、美浜、大飯、高浜で事故発生 ⇒状況に応じた柔軟な対応ができるよう複数の避難先を確保（避難方向は考慮しない。） 第1避難先：避難先A（県内） 第2避難先：避難先B（県外）
京都府		京都市			○		300	—
		舞鶴市			○	◎	89,000	大飯、高浜で事故発生 ⇒南方向に避難する場合：避難先A（府内） ⇒西方向に避難する場合：避難先B（府外）
		南丹市			○	○	4,200	
		京丹波町			○	○	3,500	
		綾部市			○	○	9,300	
		福知山市				○	600	高浜で事故発生 ⇒南方向に避難する場合：避難先A（府内） ⇒西方向に避難する場合：避難先B（府外）
		宮津市				○	20,300	
		伊根町				○	1,600	

（計　525,100）
（網掛け部計　253,000）

避難先A（府県内）	避難先B（府県外）		備考
市町名	府県名	市町名	
福井市内	（なし）		—
坂井市、勝山市	石川県	加賀市	
坂井市、あわら市	石川県	小松市、能美市	
大野市	（なし）		
永平寺町	（なし）		
坂井市	（なし）		
福井市、小浜市	奈良県	奈良市、大和郡山市、天理市、生駒市	
おおい町、大野市	（なし）		
鯖江市、越前市	兵庫県	丹波（篠山市、丹波市）、北播磨（西脇市、小野市、三木市、加西市、加東市、多可町）	
越前町		但馬（豊岡市、養父市、朝来市、香美町、新温泉町）、中播磨（姫路市、市川町、福崎町、神河町）	
敦賀市		阪神北（伊丹市、川西市）	
敦賀市		阪神北（宝塚市、三田市、猪名川町）	
草津市、甲賀市、東近江市	大阪府	大阪市（一部）、堺市、泉北（和泉市、高石市、泉大津市、忠岡町）、中河内（八尾市、東大阪市、柏原市）、南河内（松原市、藤井寺市、羽曳野市、河内長野市、富田林市、大阪狭山市、太子町、河南町、千早赤阪村）、泉南（岸和田市、泉佐野市、貝塚市、泉南市、阪南市、熊取町、田尻町、岬町）	・第1避難先が受入困難な状況の場合、第2避難先に避難 ・避難先Bの予備枠を和歌山県内で確保 ・第3避難先として中部等他区域も検討
大津市、草津市		大阪市（一部）、豊能（豊能町、能勢町、池田市、豊中市、箕面市）、三島（吹田市、高槻市、茨木市、島本町、摂津市）、北河内（枚方市、守口市、門真市、寝屋川市、大東市、四條畷市、交野市）	
京都市内	（なし）		—
京都市、宇治市、城陽市、向日市	兵庫県	神戸市、阪神南（尼崎市、西宮市）、淡路（淡路市）	・避難先Bの予備枠を徳島県内で確保
	徳島県	鳴門市、松茂町、北島町	
南丹市内	兵庫県	淡路（洲本市、南あわじ市）	
京丹波町内		阪神南（芦屋市）	
亀岡市、福知山市		西播磨（相生市、赤穂市、宍粟市、たつの市、太子町、佐用町）	
福知山市内		西播磨（上郡町）	
長岡京市、八幡市、京田辺市、木津川市		東播磨（明石市、加古川市、高砂市）	
精華町		東播磨（稲美町、播磨町）	

【参考２】主な避難経路（避難元市町別）

広域的な原子力災害に関するＷＧ（福井エリア）の資料をもとに作成

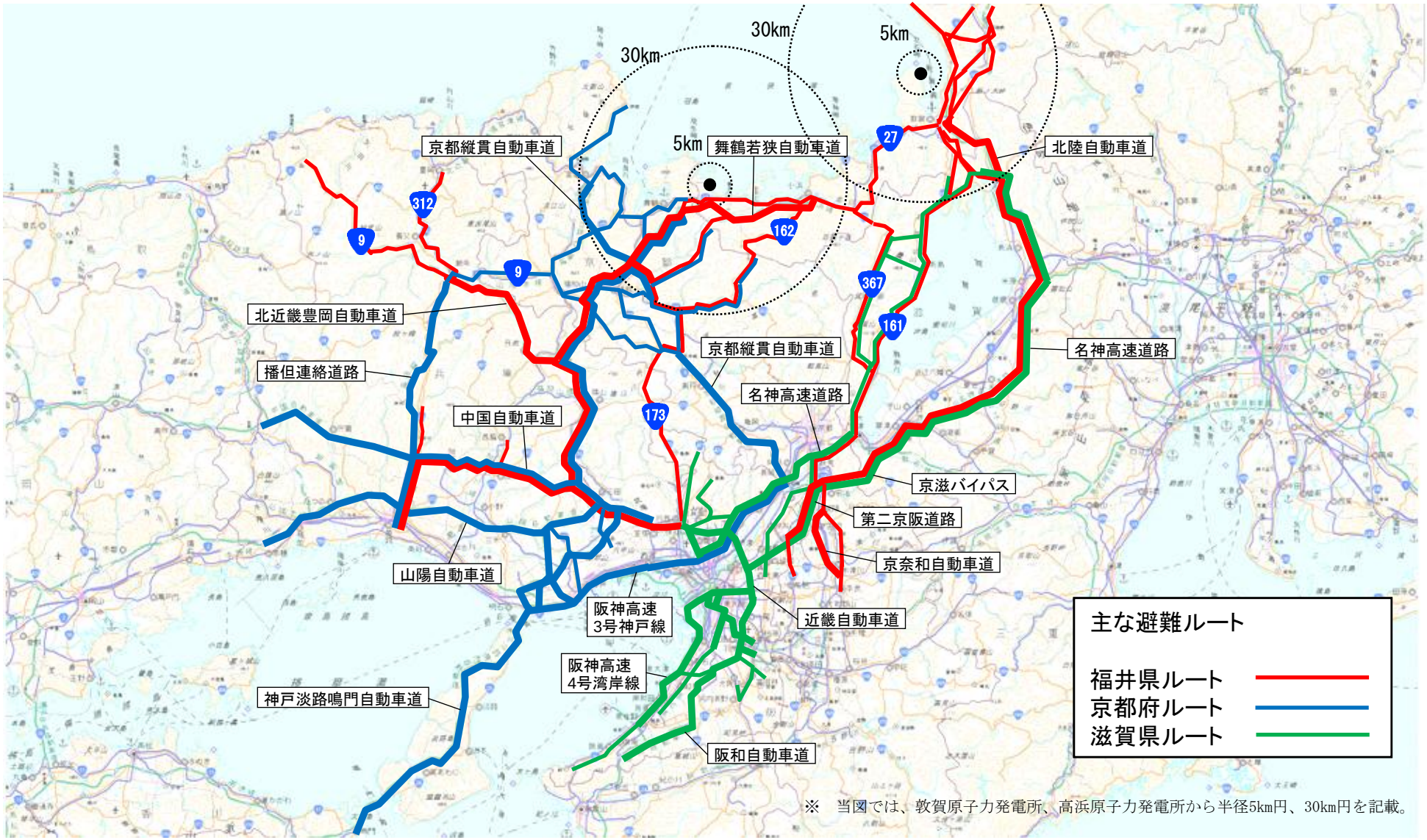

【参考３】地域防災計画における広域一時滞在に関する規定の記載例

（電子メール施行）
関 広 防 第 40 号
平成 26 年 2 月 3 日

構成団体担当課長　様
連携県担当課長　　様

関西広域連合広域防災局広域企画課長

地域防災計画における広域一時滞在に関する規定の記載例について（参考送付）

平素は、関西広域防災の推進にご理解、ご協力を賜り、厚くお礼申し上げます。

現在、構成団体及び連携県と共同で、今年度末を目途に取りまとめるべく、原子力災害に係る広域避難ガイドラインの作成に取り組んでいるところです。

市町村・府県域を越える広域避難（広域一時滞在）については、東日本大震災の教訓を踏まえ、平成 24 年 6 月に施行された改正災害対策基本法において根拠規定（第 86 条の 8～第 86 条の 13）が創設されました。

広域避難は、原子力災害に加え、発生が懸念される南海トラフ巨大地震の対策としても重要な課題であるため、上記ガイドラインの作成と時機を合わせて、関西府県・市町村が足並みを揃えて、地域防災計画に広域一時滞在に関する規定を導入することで、関西圏域における広域避難・受入体制の整備を推進したいと考えています。

ついては、府県・市町村からの要望もあるため、別添のとおり、地域防災計画における広域一時滞在に関する規定の記載例を作成しましたので、地域防災計画の修正に当たって参考にしてください。また、府県におかれては、管内市町村に周知してください。

＜問合せ先＞
〒650-8567　神戸市中央区下山手通 5-10-1
関西広域連合 広域防災局 広域企画課
（兵庫県 企画県民部 防災企画局 広域企画室）
TEL：078-362-9806　　FAX：078-362-9839

（別添）

1　府県地域防災計画における記載例

＜記載例＞	＜出典等＞
〇〇県地域防災計画　一般災害対策編	
第〇編　災害予防	
第〇章第〇節　避難対策　＜以下の規定を挿入＞	
（市町村の役割）	
・市町村は、避難所を指定する際に併せて広域一時滞在の用にも供することについても定めるなど、他の市町村からの被災住民を受け入れることができる避難所をあらかじめ決定しておくよう努める。	←防災基本計画「市町村は避難所を指定する際に併せて広域一時滞在の用にも供することについても定めるなど、他の市町村からの被災者を受け入れることができる施設等をあらかじめ決定しておくよう努めるものとする。」
・市町村は、指定避難所が広域一時滞在の用に供する避難所にもなりうることについて、あらかじめ施設管理者の同意を得るよう努める。	←防災基本計画「市町村は、公民館、学校等の公共的施設等を対象に、地域の人口、誘致圏域、地形、災害に対する安全性等に配慮し、その管理者の同意を得た上で、被災者が避難生活を送るための指定避難所をあらかじめ指定し、住民への周知徹底を図るものとする。」 関西広域連合からの質問に対する内閣府回答「（質問）広域一時滞在の用に供する避難所を事前決定する際の基準を特に設ける予定はないということでしたら、指定避難所はすべて、広域一時滞在の用に供する避難所にもなりうるものと理解してよろしいか。」「（回答）お見込みのとおりです。指定避難所は、広域一時滞在か否かにかかわらず、避難のための立ち退き行った被災者を避難のために必要な間滞在させ、又は居住の場所を確保することが困難な被災者を一時的に滞在させるものです。」
・市町村は、大規模広域災害時に円滑な広域一時滞在が可能となるよう、県その他関係機関と連携し、他の市町村との相互応援協定の締結や、運送事業者との被災住民の運送に関する協定の締結に取り組むなど、関係機関との連携の強化に努めるほか、発災時の具体的な避難・受入方法を含めた手順等を定めるよう努める。	←防災基本計画「地方公共団体は、大規模広域災害時に円滑な広域避難が可能となるよう、他の地方公共団体との広域一時滞在に係る応援協定の締結や、被災者の運送が円滑に実施されるよう運送事業者等との協定の締結など、発災時の具体的な避難・受入方法を含めた手順等を定めるよう努めるものとする。」

（県の役割） ・県は、市町村から、県有施設（指定管理施設を含む。）を広域一時滞在の用にも供する避難所として指定したい旨の申し出があったときは、協力するよう努める。 ・県は、大規模広域災害時に円滑な広域一時滞在が可能となるよう、関西広域連合、関係府県その他関係機関と連携し、他の都道府県との相互応援協定の締結や、運送事業者との被災住民の運送に関する協定の締結に取り組むなど、関係機関との連携の強化に努めるほか、発災時の具体的な避難・受入方法を含めた手順等を定めるよう努める。	←現在行っている原子力災害に係る広域避難の受入調整において、市町村から府県に対し、現在市町村が避難所に指定していない府県有施設を活用した広域一時滞在の受入れについて強い要望があるのに応えるもの。 ←防災基本計画（上記）
第〇編　災害応急対策	
第〇章第〇節　組織体制　＜以下の規定を挿入＞ ・なお、国内で大規模広域災害が発生し、災害応急対策（県外における応援活動を含む。）を行うため特に必要があると認められるときは、災害対策支援本部等の名称により、災害対策本部を設置して職員を動員する場合に準じた対応を行うことができる。	←通常、災害対策本部は、自府県内の災害対応を行う場合に設置するものであるが、広域一時滞在の受入れも含め自府県外の災害に対する応援活動を行う場合も、災害対策支援本部等の名称により、災害対策本部の設置に準じた対応ができる旨をあらかじめ明文化するもの。自府県外の災害に対する応援活動を行う場合の組織体制については、あくまで任意のものとして、地域防災計画には記載しないとの考え方もある一方、左記のような記載に止まらず、そうした場合の組織体制を災害対策支援本部等として明記し、職員の動員体制を具体的に記載する考え方もある。現行の記載と整合するよう各団体で工夫していただきたい。
第〇章第〇節　広域一時滞在　＜節自体を新設＞ **１　県内における広域一時滞在** **（1）被災市町村** ・被災市町村は、被災住民の生命・身体を保護し、又は居住の場所を確保するため、県内他市町村域における広域一時滞在の必要があると認めるときは、県に報告の上、具体的な被災状況、受入れを希望する被災住民の数その他必	←災害対策基本法 86 条の 8 第 1 項, 第 2 項, H24. 6. 27 内閣府・消防庁通知「災害対策基本法の一部を改正する法律の運用について」

要な事項を示して、県内他市町村に被災住民の受入れについて協議することができる。	
・被災市町村は、県に対し、広域一時滞在の協議先とすべき市町村及び当該市町村の受入れ能力（施設数、施設概要等）その他広域一時滞在に関する事項について助言を求めることができる。	←災害対策基本法 86 条の 12，H24.6.27 内閣府・消防庁通知「災害対策基本法の一部を改正する法律の運用について」
(2) 協議先市町村	
・協議を受けた市町村は、被災住民を受け入れないことについて正当な理由がある場合を除き、被災住民を受け入れ、避難所を提供する。	←災害対策基本法 86 条の 8 第 3 項
(3) 県	
・県は、被災市町村から、広域一時滞在の協議先とすべき市町村及び当該市町村の受入れ能力（施設数、施設概要等）その他広域一時滞在に関する事項について助言等を求められたときは、助言を行うなど、必要な協力を行うよう努める。	←災害対策基本法 86 条の 12，H24.6.27 内閣府・消防庁通知「災害対策基本法の一部を改正する法律の運用について」 「必要な協力を行うよう努める」の部分は、現在行っている原子力災害に係る広域避難の受入調整において、市町村から府県に対し、広域一時滞在の受入れに際しての府県の協力について強い要望があるのに応えるもの
2　県外における広域一時滞在	
(1) 被災市町村	
・被災市町村は、被災住民の生命・身体を保護し、又は居住の場所を確保するため、県と協議の上、他の都道府県域における広域一時滞在の必要があると認めるときは、県に対し、具体的な被災状況、受入れを希望する被災住民の数その他必要な事項を示し、他の都道府県に被災住民の受入れについて協議するよう求めることができる。	←災害対策基本法 86 条の 9 第 1 項、H24.6.27 内閣府・消防庁通知「災害対策基本法の一部を改正する法律の運用について」
(2) 県	
・県は、他の都道府県域における広域一時滞在の必要があると認めるときは、関西広域連合に対し、具体的な被災状況、受入れを希望する被災住民の数その他必要な事項を示し、広域一時滞在の協議先とすべき都道府県について調整を求めることができる。	←関西圏域では、近畿圏危機発生時の相互応援に関する基本協定・同実施細目、全国都道府県における災害時等の広域応援に関する協定、関西広域連合と鳥取県との危機発生時の相互応援に関する覚書、関西防災・減災プラン及び関西広域応援・受援実施要綱により、関西広域連合が府県間の調整を行う枠組みが整備されている現状を踏まえた記載
・県は、他の都道府県に被災住民の受入れについて協議しようとするときは、	←災害対策基本法 86 条の 9 第 3 項，H24.6.27 内閣府・消防庁通知「災害対策

内閣総理大臣に報告の上、具体的な被災状況、受入れを希望する被災住民の数その他必要な事項を示して協議する。	基本法の一部を改正する法律の運用について」
3　他の都道府県から協議を受けた場合	
（1）県	
・県は、他の都道府県から被災住民の受入れについて協議を受けたときは、県内の被災状況を勘案の上、受入れが可能と考えられる市町村に協議する。	←災害対策基本法 86 条の 9 第 4 項
（2）市町村	
・市町村は、県から（1）の協議を受けたときは、被災住民を受け入れないことについて正当な理由がある場合を除き、被災住民を受け入れ、避難所を提供する。	←災害対策基本法 86 条の 9 第 5 項
4　被災住民に対する情報提供と支援	
・被災市町村は、広域一時滞在を受け入れた市町村の協力を得て、広域一時滞在を行っている被災住民の状況を把握するとともに、被災住民が必要とする情報を確実に提供するための体制を整備する。 ・広域一時滞在を受け入れた市町村は、被災市町村と連携し、受け入れた被災住民の状況の把握と、被災住民が必要とする情報を確実に提供できる体制の整備に努めるとともに、その生活支援に努める。	←広域一時滞在を行っている被災住民について被災市町村と受入市町村が連携して状況把握、確実な情報提供に取り組む旨を明記 （参考）北海道地域防災計画「道及び市町村は、広域一時滞在により居住地以外の市町村に避難した被災住民に必要な情報や物資等を確実に送り届けられるよう、被災住民の所在地等の情報を共有するなど、避難元と避難先の市町村における連携に配慮する。」 福島県地域防災計画「市町村は、大規模災害発生後に広域的に避難した住民の所在と安否を確認するとともに、支援制度の案内などを確実に伝達するため、避難先を把握する体制を早期に整備する。」 新潟県地域防災計画「市町村は、国・県及び他市町村と連携し、避難住民を迅速に把握し、避難者が避難先で必要な情報や支援・サービスを容易かつ確実に受け取ることのできる体制の整備に努める。」「避難元と避難先の都道府県及び市町村は、居住地以外の市町村に避難する被災者の所在地等の情報の共有に努める。」 静岡県地域防災計画「被災市町は、受入市町と協力して、広域避難者に対して必要な情報や支援が提供できる体制の整備に努める。」

２　市町村地域防災計画における記載例

＜記載例＞	＜出典等＞
〇〇市地域防災計画　一般災害対策編	
第〇編　災害予防	
第〇章第〇節　避難対策　＜以下の規定を挿入＞	
・市は、避難所を指定する際に併せて広域一時滞在の用にも供することについても定めるなど、他の市町村からの被災住民を受け入れることができる避難所をあらかじめ決定しておくよう努める。	←防災基本計画「市町村は避難所を指定する際に併せて広域一時滞在の用にも供することについても定めるなど、他の市町村からの被災者を受け入れることができる施設等をあらかじめ決定しておくよう努めるものとする。」
・市は、指定避難所が広域一時滞在の用に供する避難所にもなりうることについて、あらかじめ施設管理者の同意を得るよう努める。	←防災基本計画「市町村は、公民館、学校等の公共的施設等を対象に、地域の人口、誘致圏域、地形、災害に対する安全性等に配慮し、その管理者の同意を得た上で、被災者が避難生活を送るための指定避難所をあらかじめ指定し、住民への周知徹底を図るものとする。」 関西広域連合からの質問に対する内閣府回答「（質問）広域一時滞在の用に供する避難所を事前決定する際の基準を特に設ける予定はないということでしたら、指定避難所はすべて、広域一時滞在の用に供する避難所にもなりうるものと理解してよろしいか。」「（回答）お見込みのとおりです。指定避難所は、広域一時滞在か否かにかかわらず、避難のための立ち退き行った被災者を避難のために必要な間滞在させ、又は居住の場所を確保することが困難な被災者を一時的に滞在させるものです。」
・市は、大規模広域災害時に円滑な広域一時滞在が可能となるよう、県その他関係機関と連携し、他の市町村との相互応援協定の締結や、運送事業者との被災住民の運送に関する協定の締結に取り組むなど、関係機関との連携の強化に努めるほか、発災時の具体的な避難・受入方法を含めた手順等を定めるよう努める。	←防災基本計画「地方公共団体は、大規模広域災害時に円滑な広域避難が可能となるよう、他の地方公共団体との広域一時滞在に係る応援協定の締結や、被災者の運送が円滑に実施されるよう運送事業者等との協定の締結など、発災時の具体的な避難・受入方法を含めた手順等を定めるよう努めるものとする。」

第〇編　災害応急対策	
第〇章第〇節　組織体制　＜以下の規定を挿入＞	
・なお、国内で大規模広域災害が発生し、災害応急対策（市外における応援活動を含む。）を行うため特に必要があると認められるときは、災害対策支援本部等の名称により、災害対策本部を設置して職員を動員する場合に準じた対応を行うことができる。	←通常、災害対策本部は、自市町村内の災害対応を行う場合に設置するものであるが、広域一時滞在の受入れも含め自市町村外の災害に対する応援活動を行う場合も、災害対策支援本部等の名称により、災害対策本部の設置に準じた対応ができる旨をあらかじめ明文化するもの。自市町村外の災害に対する応援活動を行う場合の組織体制については、あくまで任意のものとして、地域防災計画には記載しないとの考え方もある一方、左記のような記載に止まらず、そうした場合の組織体制を災害対策支援本部等として明記し、職員の動員体制を具体的に記載する考え方もある。現行の記載と整合するよう各団体で工夫していただきたい。
第〇章第〇節　広域一時滞在　＜節自体を新設＞	
１　県内における広域一時滞在	
（1）広域一時滞在を行う必要がある場合	
・市は、被災住民の生命・身体を保護し、又は居住の場所を確保するため、県内他市町村域における広域一時滞在の必要があると認めるときは、県に報告の上、具体的な被災状況、受入れを希望する被災住民の数その他必要な事項を示して、県内他市町村に被災住民の受入れについて協議することができる。	←災害対策基本法 86 条の 8 第 1 項, 第 2 項, H24.6.27 内閣府・消防庁通知「災害対策基本法の一部を改正する法律の運用について」
・市は、県に対し、広域一時滞在の協議先とすべき市町村及び当該市町村の受入れ能力（施設数、施設概要等）その他広域一時滞在に関する事項について助言を求めることができる。	←災害対策基本法 86 条の 12, H24.6.27 内閣府・消防庁通知「災害対策基本法の一部を改正する法律の運用について」
（2）広域一時滞在の協議を受けた場合	
・市は、県内他市町村から被災住民の受入れについて協議を受けた場合は、被災住民を受け入れないことについて正当な理由がある場合を除き、被災住民を受け入れる避難所を決定し、被災住民を受け入れる。	←災害対策基本法 86 条の 8 第 3 項

２　県外における広域一時滞在	
（1）広域一時滞在を行う必要がある場合	
・市は、県と協議の上、他の都道府県域における広域一時滞在の必要があると認めるときは、県に対し、具体的な被災状況、受入れを希望する被災住民の数その他必要な事項を示し、他の都道府県と被災住民の受入れについて協議することを求める。	←災害対策基本法 86 条の 9 第 1 項、H24.6.27 内閣府・消防庁通知「災害対策基本法の一部を改正する法律の運用について」
（2）広域一時滞在の協議を受けた場合	
・市は、県から他の都道府県の被災住民の受入れについて協議を受けた場合は、被災住民を受け入れないことについて正当な理由がある場合を除き、被災住民を受け入れる避難所を決定し、被災住民を受け入れる。	←災害対策基本法 86 条の 9 第 4 項
３　被災住民に対する情報提供と支援	
・被災市町村は、広域一時滞在を受け入れた市町村の協力を得て、広域一時滞在を行っている被災住民の状況を把握するとともに、被災住民が必要とする情報を確実に提供するための体制を整備する。	←災害対策基本法 86 条の 9 第 5 項
・広域一時滞在を受け入れた市町村は、被災市町村と連携し、受け入れた被災住民の状況の把握と、被災住民が必要とする情報を確実に提供できる体制の整備に努めるとともに、その生活支援に努める。	←広域一時滞在を行っている被災住民について被災市町村と受入市町村が連携して状況把握、確実な情報提供に取り組む旨を明記

【参考４】原子力災害に係る広域避難の検討経緯

	国	関西広域連合
＜平成 24 年度＞		
6 月	6/27 原子力災害対策特別措置法改正 （9/19 施行） 9/6 防災基本計画修正 （10/31 原子力災害対策編施行） UPZ を含む府県・市町は、あらかじめ広域避難計画を策定するものとされる。 9/19 原子力規制委員会発足	
10 月	10/31 原子力災害対策指針制定	［関西防災・減災プラン原子力災害対策編改定］
12 月	12/25 第 1 回協議会 各府県の考え方の説明 2/7 第 2 回協議会 ＷＧの設置決定	12/25 関西広域防災計画策定委員会 プラン改定案で関西圏域における広域避難の基本事項を提示
3 月		3/13 関西広域防災計画策定委員会 3/28 広域連合委員会（報告）
＜平成 25 年度＞		
4 月		4/25 広域連合委員会 福井、滋賀、京都 3 府県の要請により関西広域連合において広域避難の受入調整開始
5 月	5/27 第 1 回ＷＧ会議 検討すべき課題の確認	5/7 広域防災局参与会議 受入調整方針提示 5/14 分野別連絡調整会議 受入調整方針協議
6 月		6/29 広域連合委員会 市町村レベルマッチング大枠決定 6/29 広域連合議会 関西防災・減災プラン原子力災害対策編改定
7 月	7/12 第 1 回検討チーム会議 検討すべき課題に係る意見交換	7/19 分野別連絡調整会議 避難所レベルマッチング方針協議
8 月	8/23 第 2 回検討チーム会議 検討すべき課題に係る意見交換	8/21 京都府・兵庫県 4 者協議 8/22 福井県・兵庫県 4 者協議 8/30 滋賀県・大阪府 4 者協議 ※4 者協議とは、避難元府県・市町＋避難先府県・市町村による直接協議
9 月	9/13 地域防災計画等の充実支援のためのＷＴ第 1 回合同会議 国による支援方針の提示	

	国	関西広域連合
10 月	10/9 地域防災計画等の充実支援のためのＷＴ第 2 回合同会議 国による共通課題に係る対応方針の提示	10/15 原子力災害対策専門部会 広域避難ガイドライン（たたき台）協議 10/23 分野別連絡調整会議 避難所レベルマッチング案提示
11 月	11/1 第 3 回検討チーム会議 広域避難ガイドライン（素案）検討 11/22 第 4 回検討チーム会議 認識の共有化を図るべき事項に係る検討	11/11 福井県・兵庫県 4 者協議
12 月	12/24 第 2 回ＷＧ会議 認識の共有化が図られた事項と課題の確認	
1 月	1/21 地域防災計画等の充実支援のためのＷＴ第 3 回合同会議 国による汚染検査・除染の実施方針の提示 1/29 第 5 回検討チーム会議 汚染検査・除染に係る詳細検討	1/10 関西広域防災計画策定委員会 広域避難ガイドライン（素案）協議 1/15 京都府・兵庫県 4 者協議
2 月	2/21 第 6 回検討チーム会議 避難手段・経路、避難中継所に係る詳細検討	
3 月	3/3 第 3 回ＷＧ会議 避難手段、避難中継所に係る協議 3/18 第 4 回ＷＧ会議 広域避難計画、緊急時ﾓﾆﾀﾘﾝｸﾞに係る協議 3/26 平成 25 年度福井エリアにおける検討結果のとりまとめ	3/27 広域連合委員会 広域避難ガイドライン報告