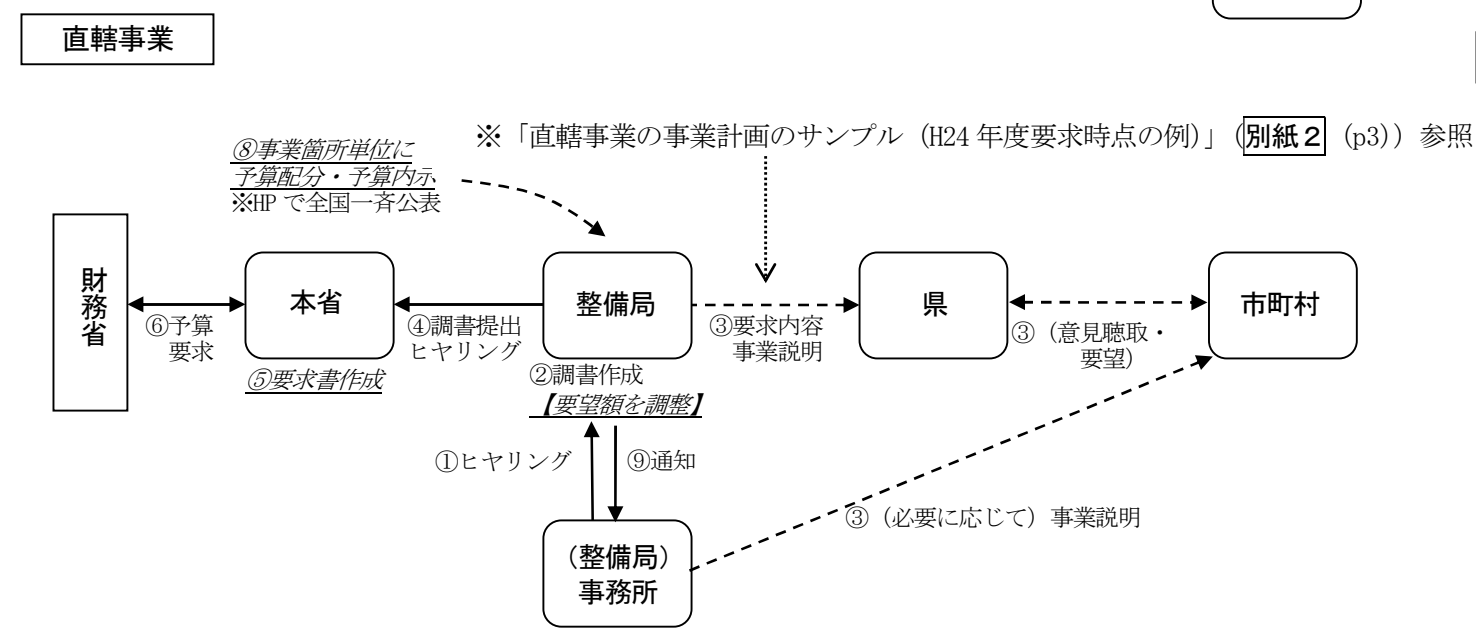
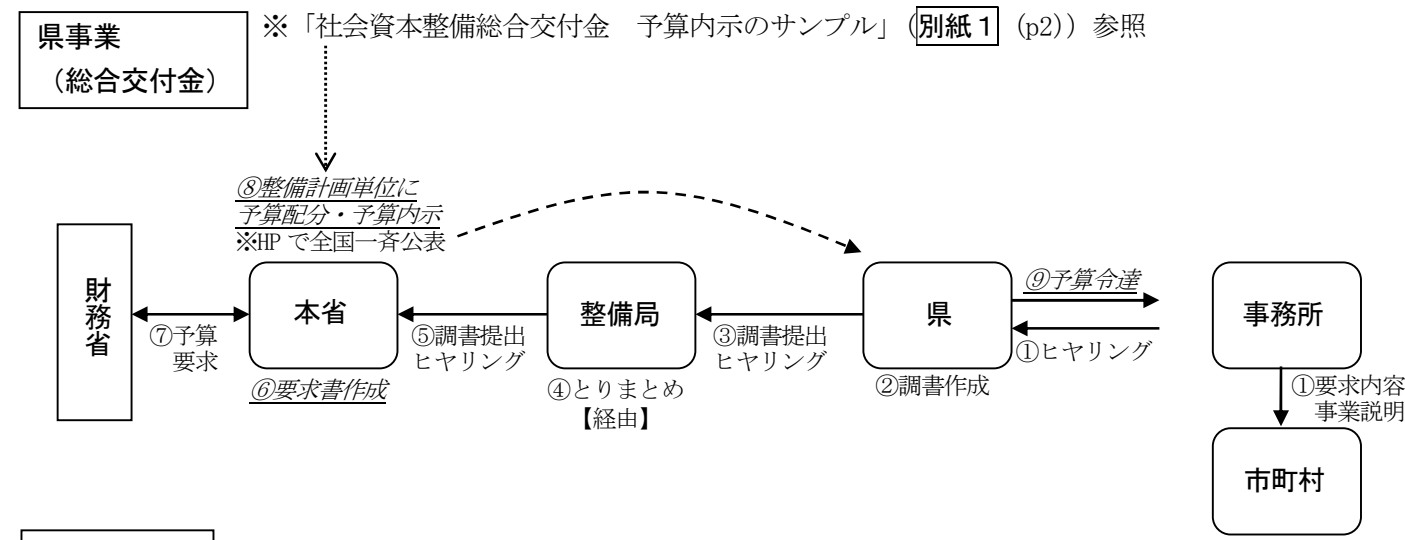
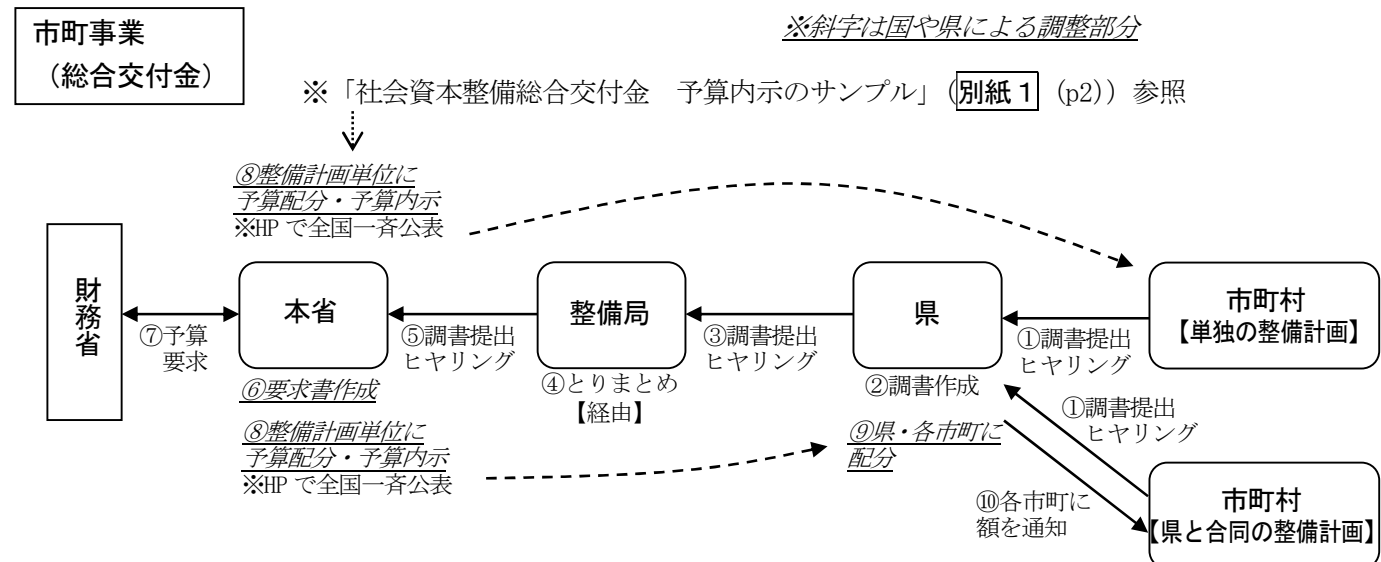


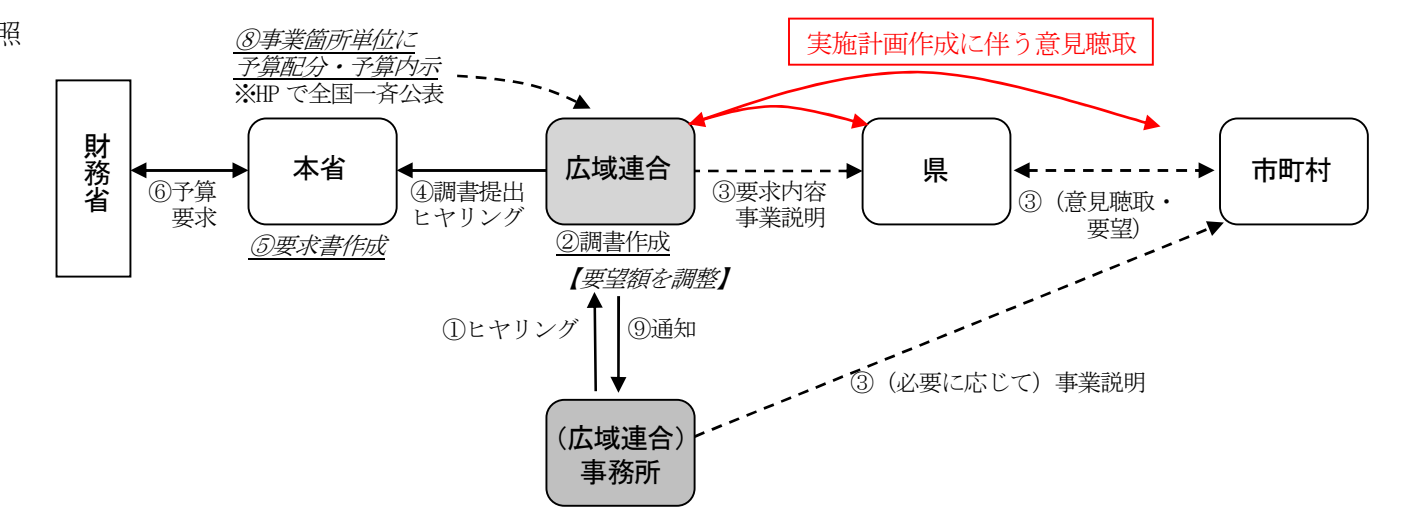
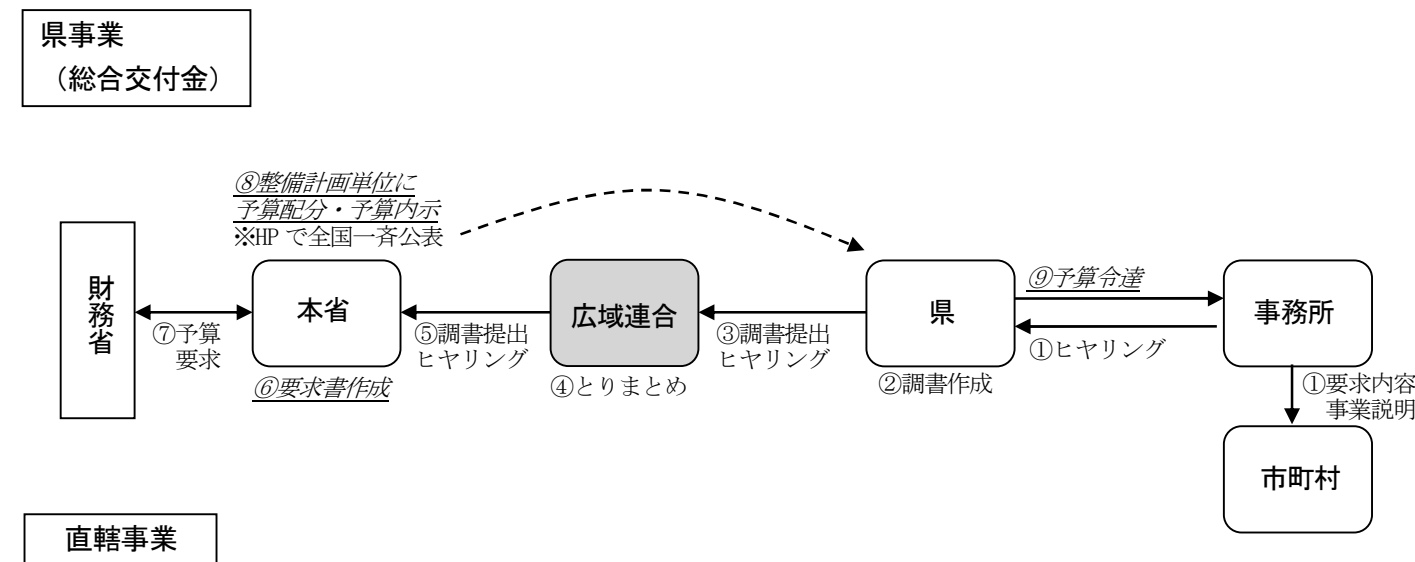
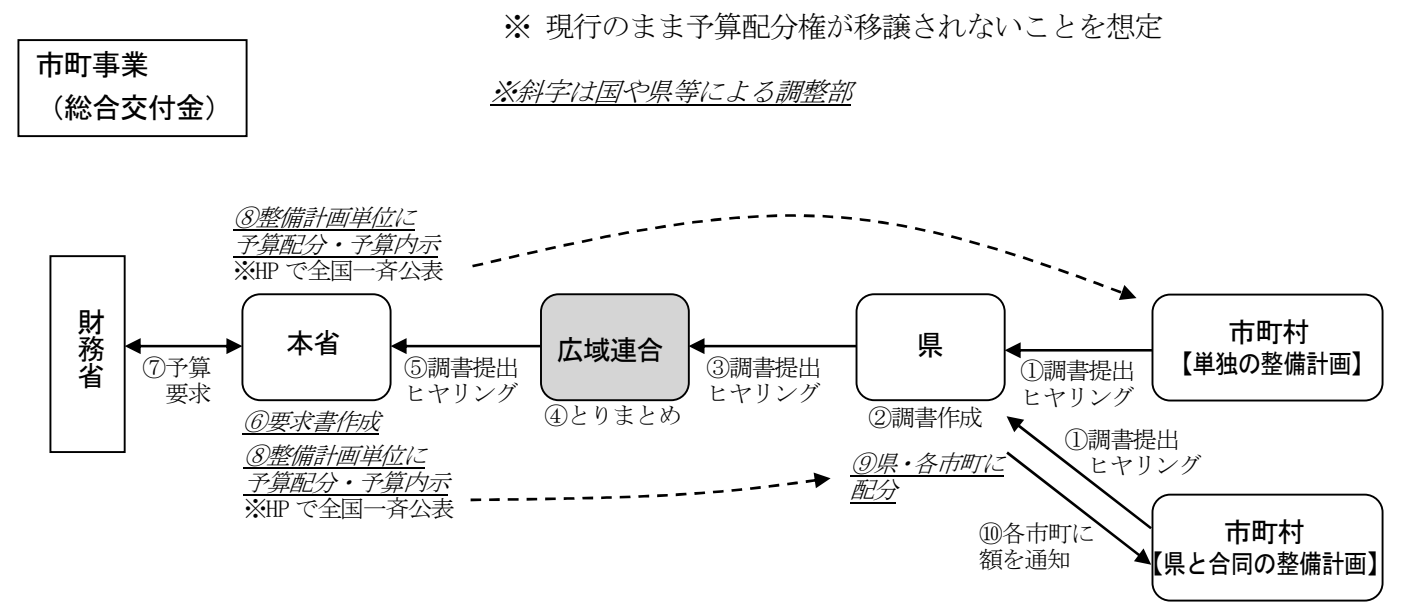
国土交通省（地方整備局）事業における事業決定までの流れ

参考 1

【現状】



【移管後のイメージ】



社会資本整備総合交付金 予算内示のサンプル

別紙1

平成24年度予算 社会資本整備総合交付金の配分

整備計画単位の合計国費が示される

(兵庫県)
通常分

(単位:千円)

計画名	計画策定主体	配分国費	備考
元気で安全・安心な兵庫のみちづくり	兵庫県、A市ほか36市町 県・市町の合同の整備計画の例	6,924,035	道路
国際観光都市(B市域)における観光客や住民の移動の利便性・安全性の向上	B市	2,639,754	道路
幹線道路のネットワーク強化による地域の活性化及び連携強化	C市 市町単独の整備計画の例	375,000	道路
D市における人と環境に配慮したみちづくり	D市	511,500	道路
活力ある兵庫の港づくり	兵庫県、E市ほか4市 県・市町の合同の整備計画の例	104,774	港湾
頻発する自然災害に対する安全・安心の確保	兵庫県、F市ほか6市町	6,091,100	河川・砂防・
良質な水環境の創造並びに下水道施設の安定的かつ効率的な管理	兵庫県 県単独の整備計画の例	3,297,700	下水道
G市公共下水道事業～ひと・都市・地球環境を守り育てる下水道をめざして～	G市	3,811,900	下水道
H市における下水道施設の機能向上と適正な維持管理	H市	2,052,500	下水道
I市における循環のみち実現	I市 市町単独の整備計画の例	1,203,500	下水道
〇〇地区都市再生整備計画	J市	140,800	まちづくり
△△地区都市再生整備計画	K市	67,600	まちづくり
L市における安心・安全で防災性の高い「緑豊かなまちづくり」	L市	67,000	公園
兵庫県地域住宅等整備計画	兵庫県、M市ほか39市町 県・市町の合同の整備計画の例	3,362,441	住宅
兵庫県住宅市街地基盤整備計画	兵庫県、N市ほか3市	1,603,279	住宅基盤
O市における安全・安心で快適な住環境と魅力ある生活環境の創造	O市 市町単独の整備計画の例	114,879	住環境整備

平成24年度 兵庫県における事業計画(H24年2月)(道路関係〔直轄〕)

改善事業(幹線道路ネットワーク整備)

直轄事業の事業計画のサンプル(H24年度要求時点の例)

別紙2
(単位:百万円)

路線名	箇所名	事業規模	全体事業費 (億円)	平成23年度当初 事業費(負担金)	事業内容		翌年度	H24年度予定事業内容	H24年度事業年度 進捗原状分	備考
					当該年度	H23年度事業内容				
<p>道路事業の例</p>										
国道○号	○○△△道路	L=8.6km	324	485	162	<ul style="list-style-type: none"> 用地推進: △△工区土地区画整理事業 公共施設管理者負担金(A=3,300㎡) 工事推進: ○□地区(A=800㎡) ○△地区保全水路改良工事(L=500m) ○□地区~○△地区改良工事(L=8,200m) 調査推進: 鉄道交差部設計 	<ul style="list-style-type: none"> 用地推進: <○□~△□地区(A=1,500㎡)> △△工区土地区画整理事業 公共施設管理者負担金(A=1,600㎡) 工事推進: <○□地区改良工事(L=500m)> <○×地区改良工事(L=500m)> 取得用地管理工事 	<p>翌年度の事業予定を幅を持たせた形で提示</p> <p>→ 5~8億円程度</p>	<p>用地進捗率約71% 事業進捗率約41% 平成23年度 ○□×橋交差点 L=0.3km 暫定2車線供用予定(2/4) 平成27年度 A市××町△△~同町○□ L=1.8km 完成4車線供用予定(4/4) 平成28年度以降 A市××町○□~B市×□△ L=6.4km 完成4車線供用予定(4/4)</p>	
国道×号	××峠除雪拡幅	L=4.6km	187	79	26	<ul style="list-style-type: none"> 用地推進: C町○×区×△地先(A=1,300㎡) 調査推進: ○□地区設計 	<ul style="list-style-type: none"> 用地推進: <C町○×区×△日影地区 A=2,000㎡> 調査推進: <○□△地区調査設計> 	<p>—~1億円程度</p>	<p>用地進捗率約71% 事業進捗率約49% 平成28年度以降 C町×○区×△ L=3.1km 完成2車線供用予定(2/2)</p>	
国道△号	□○ハバイパス	L=6.0km	350	10	3	<ul style="list-style-type: none"> 工事推進: 取得用地管理工事 調査推進: ○×~△□地区設計 	<ul style="list-style-type: none"> 工事推進: <取得用地管理工事> 調査推進: <○×~□△地区設計> 	<p>—~1億円程度</p>	<p>用地進捗率約82% 事業進捗率約80% 平成28年度以降 D市○×~□△ L=2.4km 完成2車線供用予定(2/2)</p>	
国道□号	○○×ハバイパス	L=6.2km	250	20	7	<ul style="list-style-type: none"> 用地推進: ○×地区物件補償 工事推進: 現道部整備工事(L=100m) 調査推進: 道路台帳作成 	<ul style="list-style-type: none"> 工事推進: ○×地区改良工事(L=50m) 	<p>0.4~1億円程度</p>	<p>用地進捗率約30% 事業進捗率約59% 平成28年度以降 E市○×町□□ ~同町○□△ L=4.7km 暫定2車線供用予定(2/4)</p>	
国道○号	☆☆ハバイパス	L=2.1km	50	629	210	<ul style="list-style-type: none"> 工事推進: 新☆☆大橋(上り)上部工事 新☆☆大橋(鉄道委託)(L=80m) 調査推進: 埋蔵文化財調査 	<p>—</p>	<p>—</p>	<p>H23 F市○×町~同市×□△ L=2.1km 完成4車線供用予定(4/4) H23完了</p>	
国道○号	☆☆北バイパス	L=5.2km	400	100	33	<ul style="list-style-type: none"> 用地推進: ○□地区占有物件移設補償 工事推進: ○△地区舗装工事(L=300m) 調査推進: ○□~××町○□△設計 埋蔵文化財調査 	<ul style="list-style-type: none"> 用地推進: <○□地区(A=4,000㎡)> 工事推進: <取得用地管理工事> 調査推進: ○△地区調査設計 	<p>0.2~1億円程度</p>	<p>用地進捗率約93% 事業進捗率約37% 平成28年度以降 F市○△~同市××町○□ L=5.2km 暫定2車線供用予定(2/4)</p>	
国道△号	○□道路	L=10.6km	850	283	94	<ul style="list-style-type: none"> 用地推進: ××町地区(A=3,100㎡) 墓石移転補償 工事推進: ○△地区改良工事(L=410m) 調査推進: ○△町地区設計 	<ul style="list-style-type: none"> 用地推進: ○△町地区占有物件移設補償 墓石移転補償 工事推進: ○□トンネル工事(L=200m) ○△町地区改良工事(L=200m) ×△町地区改良工事(L=100m) 調査推進: ○△町調査設計 	<p>供用必要額 8~9億円程度</p>	<p>用地進捗率約68% 事業進捗率約83% 平成26年度 G市○□町××字○△~△□ L=1.4km 完成4車線供用予定(4/4) 平成28年度以降 G市○□町×××町○□字×○ L=2.4km 完成4車線供用予定(4/4) 平成28年度以降 G市○□町○□字×○~G市△○町 L=2.9km 完成4車線供用予定(4/4)</p>	