

# 原子力災害に係る広域避難ガイドライン



令和 6 年 3 月改訂

(平成 31 年 3 月改訂)

(平成 26 年 3 月策定)

関西広域連合 広域防災局

## <目 次>

I	はじめに	1
II	避難元と広域避難先のマッチング	5
III	防護措置の判断基準	8
IV	広域避難の実施判断と情報連絡	13
V	広域避難の実施	19
VI	避難所と避難者支援	28
VII	避難行動要支援者の広域避難	33
VIII	一時滞在者の広域避難	36
IX	おわりに	37

	避難元・避難先マッチング（避難所レベル）	38
--	----------------------	----

### （参考資料）

参考1	避難元・避難先の全体像	98
参考2	主な避難経路図	100
参考3	地域防災計画における広域一時滞在に関する規定の記載例	101
参考4	原子力災害に係る広域避難の検討経緯（主なもの）	109

# I はじめに

## 1 本ガイドラインの趣旨・目的

- 福井県の嶺南地域には 15 基（下表）の原子力施設が立地し、全国的にも稀な原子力施設集中地域となっている。これら原子力施設のUPZ（緊急防護措置を準備する区域）は、福井、滋賀、京都3府県にまたがり、地域内には約 47 万人の住民が居住している。万一原子力災害が発生した場合は、これら住民の円滑な避難が求められる。

【福井県嶺南地域に立地する原子力施設】

（令和 6 年 3 月時点）

事業者名	施設名	所在地	設備No.	炉型	備考
関西電力(株)	美浜発電所	福井県美浜町丹生	1号	加圧水型軽水炉(PWR)	廃止措置中
			2号	〃	〃
			3号	〃	
	高浜発電所	福井県高浜町田ノ浦	1号	加圧水型軽水炉(PWR)	
			2号	〃	
			3号	〃	
			4号	〃	
	大飯発電所	福井県おおい町大島	1号	加圧水型軽水炉(PWR)	廃止措置中
			2号	〃	〃
			3号	〃	
			4号	〃	
	日本原子力発電(株)	敦賀発電所	福井県敦賀市明神町	1号	沸騰水型軽水炉(BWR)
2号				加圧水型軽水炉(PWR)	
(国研)日本原子力研究開発機構	高速増殖原型炉もんじゅ	福井県敦賀市白木	—	高速増殖炉(FBR)	廃止措置中
	新型転換炉原型炉ふげん	福井県敦賀市明神町	—	新型転換炉(ATR)	廃止措置中

- UPZを含む府県・市町は、防災基本計画により、あらかじめ広域避難計画を策定することとされている。広域避難計画の策定に当たっては、各府県・市町とも、どのような原子力災害が発生しても域内住民が円滑に避難できるよう、UPZ全体で避難が必要となる規模の災害を想定し、複数（府県内及び府県外）の避難先を確保することとしている。
- このうち、府県外への避難（以下「広域避難」という。）については、避難元府県から関西広域連合（以下「広域連合」という。）への受入要請に基づき、広域連合において調整を行い<sup>\*</sup>、福井県、滋賀県、京都府の約 28 万人について、広域連合構成団体で受入れを行うこととしている。
- 本ガイドラインは、「関西防災・減災プラン（原子力災害対策編）」に基づき、万一の際に広域連合構成団体を避難先とする広域避難が円滑に行われるよう、広域連合が構成団体、連携県、国、原子力事業者、その他関係機関と連携し、避難元と避難先のマッチング、情報連絡体制、広域避難の実施方針及び避難所運営方針等を定めるものである。これにより、避難元府県・市町の広域避難計画策定を支援するとともに、避難先府県・市町村の地域防災計画に広域避難の受入れを反映させ、関係府県全体の計画の整合を図る。

※ 広域連合（広域防災事務）構成団体は、滋賀、京都、大阪、兵庫、奈良、和歌山、徳島の2府5県と京都、大阪、堺、神戸の4政令市であり、福井、三重、鳥取の3県は「連携県」と位置付けられている。一方、福井、三重、滋賀、京都、大阪、兵庫、奈良、和歌山、徳島の2府7県と関西広域連合は「近畿圏危機発生時の相互応援に関する基本協定」を締結している。平成25年度に、福井県から兵庫県へ広域避難の受入要請があり、広域連合広域防災局（事務局：兵庫県）において、本協定に基づき、滋賀県、京都府と併せて3府県全体の広域避難の受入調整を行った。

【原子力災害対策重点区域の人口】

（令和5年4月1日時点）

避難元			府県内避難先	府県外避難先		
府 県	市 町	UPZ内人口*(人)	市 町	広域連合内府県		その他
				人数(人)		
福井県	敦賀市	63,032	福井市、小浜市	奈良県	63,032	
	福井市	1,160	福井市			
	越前町	20,229	坂井市			
	鯖江市	68,646	坂井市、勝山市			石川県
	越前市	80,337	坂井市、あわら市			
	池田町	2,295	大野市			
	南越前町	9,763	永平寺町			
	美浜町	8,936	おおい町、大野市			
	小浜市	28,189	鯖江市、越前市	兵庫県	28,189	
	高浜町	9,783	敦賀市		9,783	
	おおい町	7,823	敦賀市		7,823	
	若狭町	13,751	越前町		13,751	
		小 計	313,944		小 計	122,578
滋賀県	長浜市	23,581	市内避難を優先的に検討し、市内避難が難しい場合は、大津市、草津市、甲賀市、東近江市等を中心に協議を行い避難先を決定	大阪府	23,581	中部方面への避難も想定
	高島市	26,297			26,297	
		小 計	49,878		小 計	49,878
京都府	京都市	253	京都市			
	福知山市	390	福知山市	兵庫県	390	
	舞鶴市	77,222	京都市、宇治市、城陽市、向日市	兵庫県 徳島県	77,222	
	綾部市	7,411	福知山市、亀岡市	兵庫県	7,411	
	宮津市	16,554	福知山市、長岡京市、八幡市、京田辺市、木津川市、京丹後市、与謝野町		16,554	
	南丹市	3,213	南丹市		3,213	
	京丹波町	2,559	京丹波町		2,559	
	伊根町	1,327	京丹後市、精華町		1,327	
		小 計	108,929		小 計	108,676
	計	472,751		計	281,132	

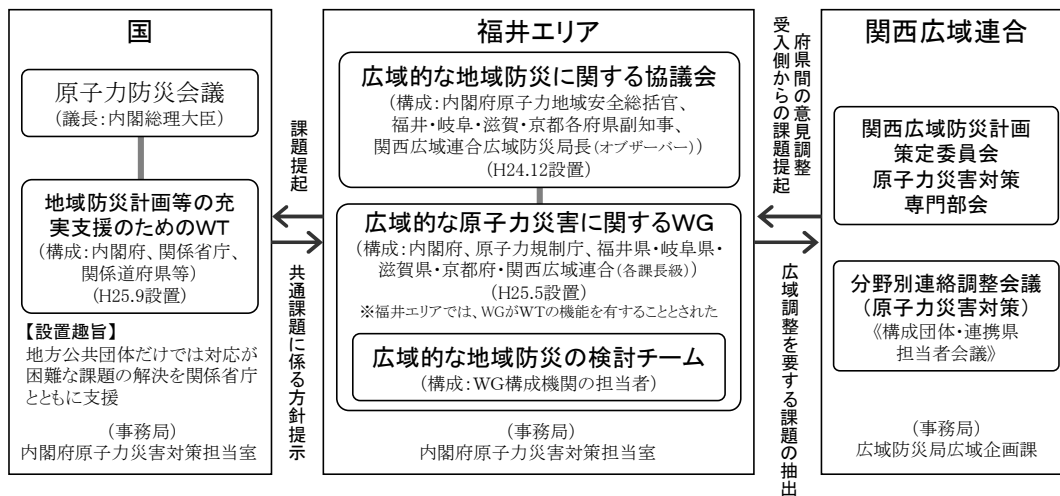
※ UPZ内人口には、PAZ内人口を含む。

## 2 検討体制

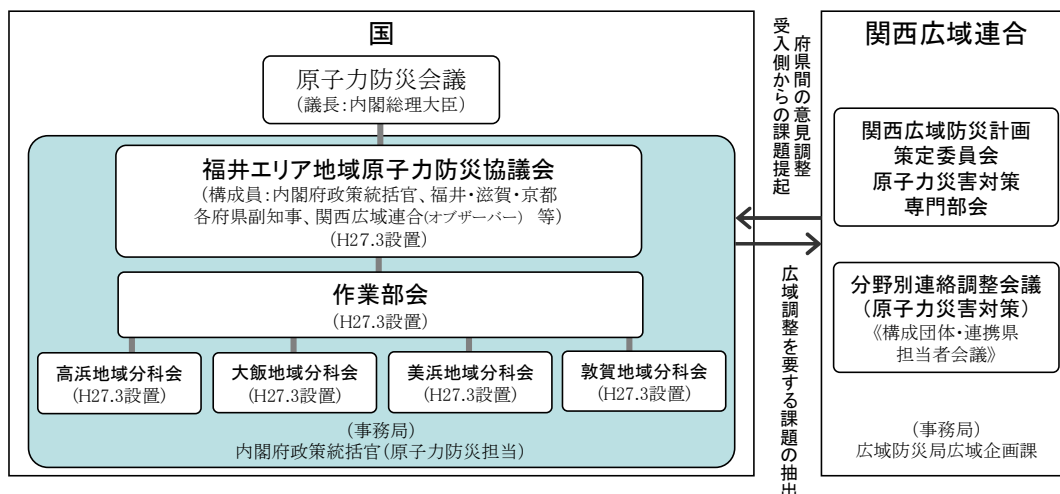
- 一般災害とは異なり、原子力災害発生時には、国が避難等の実施判断を行うこととなっているため、広域避難の検討に当たっても、国の積極的な関与を得る必要がある。
- このため、本ガイドラインの内容については、広域連合として、構成団体、連携県及び有識者と協議するとともに、国が設置した福井エリアにおける「広域的な地域防災に関する協議会」のもとに設置された「広域的な原子力災害に関するWG」及び同WGのもとに設置された「広域的な地域防災の検討チーム」において検討を重ねてきた。
- 本ガイドラインは、上記の検討の場において国、避難元府県、広域連合の間で認識の共有化が図られた事項を基本としつつ、広域連合として、広域避難を円滑に実施するためには、避難先の地域の理解を得ることが必須との観点から、広域避難を受け入れる側の課題についても慎重に検討を行い、避難元と避難先の共通の理解のもとに取りまとめた。
- 平成27年3月には、内閣府、福井県、滋賀県、京都府等で構成される福井エリア地域原子力防災協議会が設置され、原子力災害に関する「緊急時対応」の策定・見直しが行われている。広域連合は、オブザーバーとして本協議会に参画しており、本ガイドラインは、「緊急時対応」との整合も図りながら、必要に応じて見直しを行う。

### 【広域避難の検討体制】

○（平成24年12月～平成27年3月）



○（平成27年3月～）



### 3 前提となる災害の想定

- ・ 福井県内に立地する高浜、大飯、美浜、敦賀各原子力発電所、高速増殖原型炉もんじゅ及び新型転換炉原型炉ふげんでの事故災害とする。
- ・ 原子力災害については、どの施設で事故が発生するか、どの程度の放射性物質が環境中に放出されるか、放出された放射性物質が気象条件や地形の影響でどの範囲に拡散するか等、様々な場合が考えられるため、事前の想定が困難である。
- ・ このため、国の原子力災害対策指針（以下「指針」という。）では、原子力施設から概ね5km圏をPAZ（予防的防護措置を準備する区域）、概ね30km圏をUPZ（緊急防護措置を準備する区域）と定め、事前の対策を講じておくこととしている。
- ・ なお、核原料物質、核燃料物質及び原子炉の規制に関する法律（以下「炉規法」という。）第43条の3の34第2項の規定に基づく廃止措置認可計画の認可を受け、かつ、照射済燃料集合体が十分な期間冷却されたものとして原子力規制委員会が定めた発電用原子炉施設については、原子力災害対策重点区域の範囲は原子力施設から概ね半径5kmを目安とし、当該原子力災害対策重点区域の全てをUPZとすることとされた。
- ・ 本ガイドラインでは、どの原子力施設で事故が発生してもPAZ内及びUPZ内の住民が円滑に避難できるようにするため、あらかじめPAZ内及びUPZ内の全体で避難が必要となる災害を想定し、広域避難の実施計画を定めた。

#### 【参考】原子力災害対策重点区域（原子力災害対策指針より）

区 域	原子力施設からの距離	説 明
予防的防護措置を準備する区域 (PAZ : Precautionary Action Zone)	概ね 5km	急速に進展する事故においても放射線被ばくによる確定的影響 <sup>※1</sup> を回避し又は最小化するため、EAL（緊急時活動レベル）に応じた、即時避難を実施する等、通常の運転及び停止中の放射性物質の放出量とは異なる水準で放射性物質が放出される前の段階から予防的に防護措置を準備する区域。 IAEA（国際原子力機関）の国際基準において、3～5kmの間で設定することとされていること等を踏まえ設定。
緊急防護措置を準備する区域 (UPZ : Urgent Protective Action Planning Zone)	概ね 30km	確率的影響 <sup>※2</sup> のリスクを低減するため、EAL、OIL（運用上の介入レベル）に基づき、緊急防護措置を準備する区域。 IAEAの国際基準において、5～30kmの間で設定されていること等を踏まえ設定。

※1 低線量の放射線では影響のないことがはっきりしており、ある線量（しきい値）以上になると影響が出る。受ける線量が多くなるに従って症状が重くなる。

※2 必ず影響が出るというのではなく、受ける線量が多くなるほど影響の出る確率が高まる。しきい値がない（どんなに低線量でもそれなりの影響がある）と仮定されている。線量が多いからといって症状が重くなるものではない。

## II 避難元と広域避難先のマッチング

### 1 マッチングの方針

#### ① カウンターパート方式での支援

被災府県	主たる応援府県
福井県	兵庫県、奈良県
滋賀県	大阪府(幹事)、和歌山県(必要に応じ、奈良県、三重県に協力を求める。)
京都府	兵庫県(幹事)、徳島県(必要に応じ、鳥取県に協力を求める。)

※応援府県の管内政令市は同一の被災府県の支援を行う。

#### ② 避難先は、UPZ外を基本

#### ③ 避難元府県・市町の避難先についての希望をできる限り尊重

#### ④ 福井県、滋賀県、京都府は、他府県の避難先としては想定しない

#### ⑤ 最短の避難経路を前提として、避難に要する時間距離が、全体として可能な限り短くなるよう調整

### 2 マッチング結果

- ・ 避難元市町と広域避難先市町村のマッチング結果の概要は次のとおり。なお、避難元市町の地区ごとの詳細なマッチング結果は巻末に示す。
- ・ 各避難元市町の避難地域は、各原子力施設から概ね30kmの区域（UPZ内）を重ね合わせて得られる最大の地域となる。ただし、原子力災害発生時に実際に避難する地域は、国から指示された地域のみである。

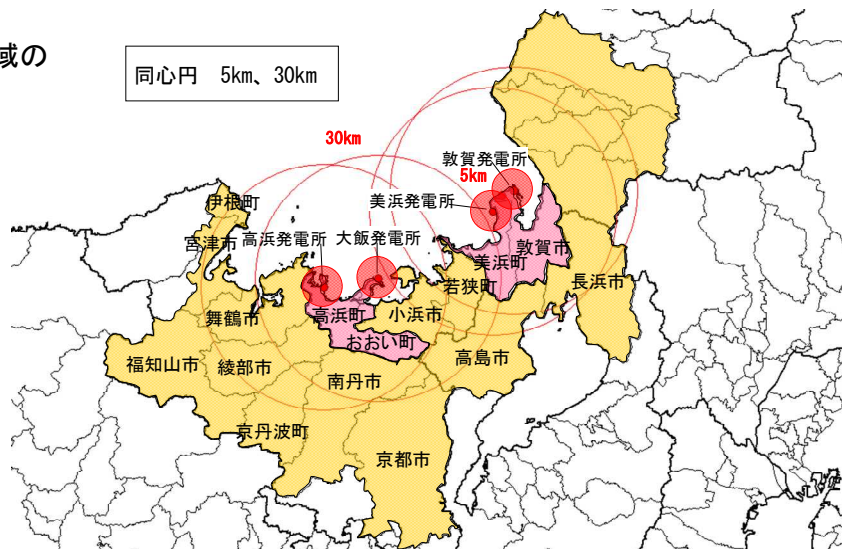
#### 【広域連合構成団体で受入れを行う避難元市町とその人口（各発電所別）】

(令和5年4月1日時点、単位：人)

避難元府県	避難元市町	高浜発電所		大飯発電所		美浜発電所		敦賀発電所	
		UPZ内	うちPAZ内	UPZ内	うちPAZ内	UPZ内	うちPAZ内	UPZ内	うちPAZ内
福井県	敦賀市	-	-	-	-	62,970	62	62,765	267
	小浜市	28,189	-	28,189	243	24,343	-	322	-
	高浜町	9,783	7,171	9,783	-	-	-	-	-
	おおい町	7,823	-	7,823	689	-	-	-	-
	若狭町	3,401	-	13,751	-	13,751	-	8,642	-
	小計	49,196	7,171	59,546	932	101,064	62	71,729	267
滋賀県	長浜市	-	-	-	-	23,581	-	23,581	-
	高島市	-	-	416	-	26,027	-	18,994	-
	小計	0	0	416	0	49,608	0	42,575	0
京都府	福知山市	390	-	-	-	-	-	-	-
	舞鶴市	76,742	480	73,152	-	-	-	-	-
	綾部市	7,411	-	1,297	-	-	-	-	-
	宮津市	16,554	-	-	-	-	-	-	-
	南丹市	3,194	-	2,900	-	-	-	-	-
	京丹波町	2,559	-	223	-	-	-	-	-
	伊根町	1,327	-	-	-	-	-	-	-
小計	108,177	480	77,572	0	0	0	0	0	
合計		157,373	7,651	137,534	932	150,672	62	114,304	267



【参考】原子力災害対策重点区域の概ねの範囲



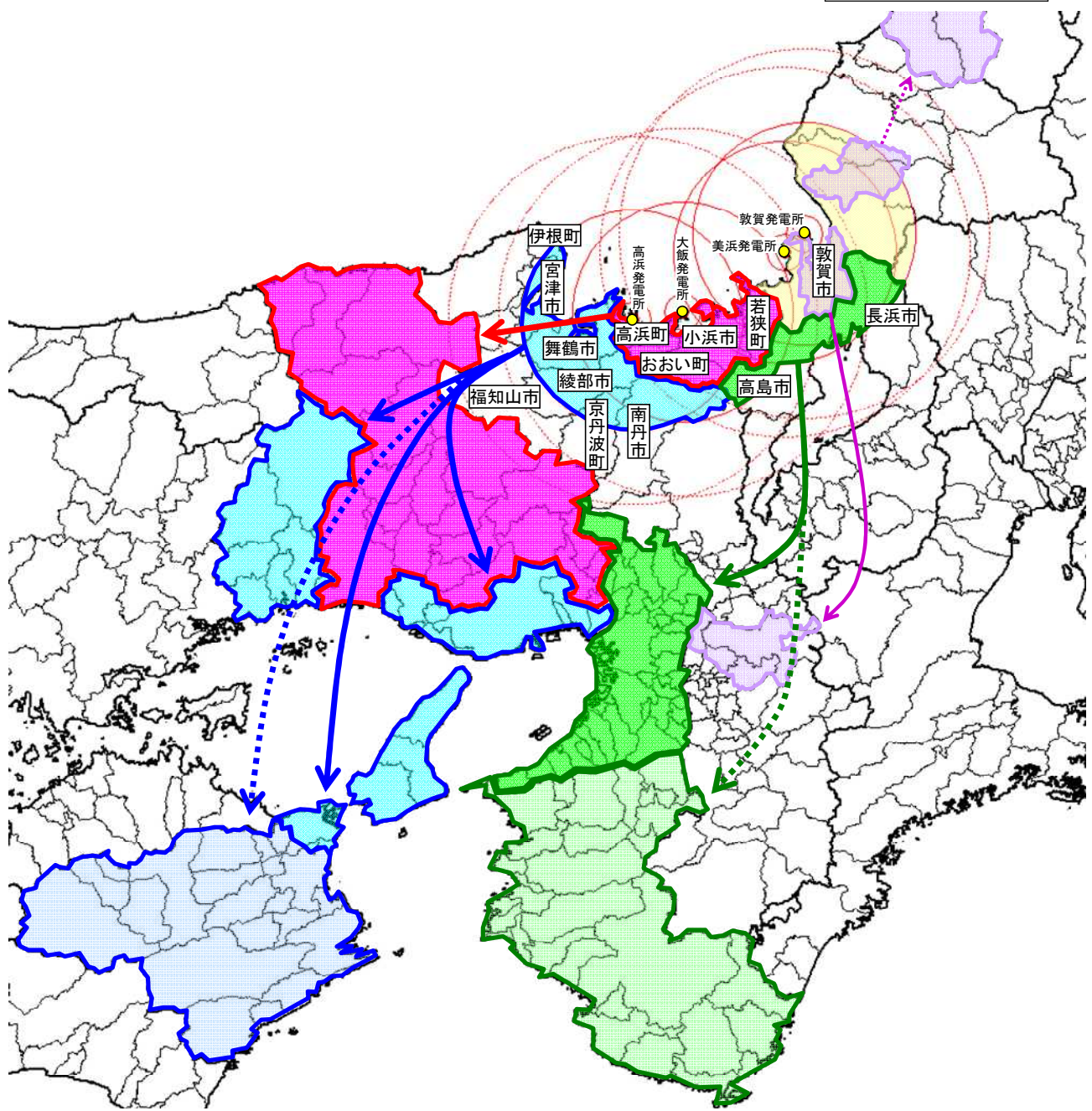
【避難元市町と広域避難先市町村のマッチング結果】 (令和5年4月1日時点、単位：人)

避難元		対象人口 (人)	避難先		
府 県	市 町		府 県	地域	市 町 村
福井県	敦賀市	63,032	奈良県		奈良市、大和郡山市、天理市、生駒市
	小浜市	28,189	兵庫県	中播磨	姫路市、市川町、福崎町、神河町
	高浜町	9,783		但馬	豊岡市、養父市、朝来市、香美町、新温泉町
	おおい町	7,823		阪神北	宝塚市、三田市、猪名川町
	若狭町	13,751		阪神北	伊丹市、川西市
				北播磨	西脇市、三木市、小野市、加西市、加東市、多可町
小計	122,578		丹波	丹波篠山市、丹波市	
滋賀県	長浜市	23,581	大阪府		大阪市
					堺市
				泉北	泉大津市、和泉市、高石市、忠岡町
				中河内	八尾市、柏原市、東大阪市
	南河内	富田林市、河内長野市、松原市、羽曳野市、藤井寺市、大阪狭山市、太子町、河南町、千早赤阪村			
	泉南	岸和田市、貝塚市、泉佐野市、泉南市、阪南市、熊取町、田尻町、岬町			
	高島市	26,297			大阪市
小計	49,878		豊能	豊中市、池田市、箕面市、豊能町、能勢町	
京都府	福知山市	390	兵庫県	西播磨	上郡町
	舞鶴市	77,222	兵庫県	神戸	神戸市
				阪神南	尼崎市、西宮市
				淡路	淡路市
			徳島県		鳴門市、松茂町、北島町
	綾部市	7,411	兵庫県	西播磨	相生市、赤穂市、宍粟市、たつの市、太子町、佐用町
	宮津市	16,554		東播磨	明石市、加古川市、高砂市
	南丹市	3,213		淡路	洲本市、南あわじ市
京丹波町	2,559	阪神南		芦屋市	
伊根町	1,327	東播磨		稲美町、播磨町	
小計	108,676				
計(避難元市町数9市5町)	281,132	避難先市町村数計67市23町1村 [内訳] 大阪府33市9町1村(全市町村)、兵庫県29市12町(全市町)、奈良県4市、徳島県1市2町			



【避難元及び広域避難先の全体像】

同心円 5km, 30km, 50km



### Ⅲ 防護措置の判断基準

- ・ 広域避難を含む避難等の防護措置の判断基準は、指針に定められている。防護措置の判断基準と各防護措置の実施フローは以下のとおりである。

#### 1 防護措置の判断基準（原子力災害対策指針より）

名称	摘要
(1) 緊急事態区分及び緊急時活動レベル（EAL） （EAL：Emergency Action Level）	<ul style="list-style-type: none"> <li>・ 緊急事態の初期対応段階の防護措置の基準</li> <li>・ 原子力施設の状況に応じて対応〔警戒事態、施設敷地緊急事態及び全面緊急事態の3区分を設定〕</li> </ul>
(2) 運用上の介入レベル（OIL） （OIL：Operational Intervention Level）	<ul style="list-style-type: none"> <li>・ 放射性物質の放出後の防護措置の基準</li> <li>・ 緊急時モニタリングの結果（空間放射線量率等）に応じて対応〔OIL1, 2, 4, 6 及び飲食物に係るスクリーニング基準の5区分を設定〕</li> </ul>

#### （1）緊急事態区分及び緊急時活動レベル（EAL）の例

加圧水型軽水炉（実用発電用のものに限る。）に係る原子炉の運転等のための施設（当該施設が炉規法第43条の3の6第1項第4号の基準に適合しない場合又は原子炉容器内に照射済燃料集合体が存在しない場合を除く。）の場合

区分	EAL	防護措置の概要
警戒事態	<ul style="list-style-type: none"> <li>①原子炉の運転中に原子炉保護回路の1チャンネルから原子炉停止信号が発信され、その状態が一定時間継続された場合において、当該原子炉停止信号が発信された原因を特定できないこと、又は原子炉の非常停止が必要な場合において、原子炉制御室からの制御棒の挿入操作により原子炉を停止することができないこと、若しくは停止したことを確認することができないこと。</li> <li>②原子炉の運転中に保安規定で定められた数値を超える原子炉冷却材の漏えいが起こり、定められた時間内に定められた措置を実施できないこと、又は原子炉の運転中に非常用炉心冷却装置の作動を必要とする原子炉冷却材の漏えいが発生すること。</li> <li>③原子炉の運転中に蒸気発生器への全ての主給水が停止した場合において、電動補助給水ポンプ又はタービン動補助給水ポンプによる給水機能が喪失すること。</li> <li>④非常用交流母線が一となった場合において当該非常用交流母線に電気を供給する電源が一となる状態が15分以上継続すること、全ての非常用交流母線からの電気の供給が停止すること、又は外部電源喪失が3時間以上継続すること。</li> <li>⑤原子炉の停止中に当該原子炉から残留熱を除去する機能の一部が喪失すること。</li> <li>⑥使用済燃料貯蔵槽の水位が一定の水位まで低下すること。</li> <li>⑦原子炉制御室及び原子炉制御室外操作盤室からの原子炉の運転や制御に影響を及ぼす可能性が生じること。</li> <li>⑧原子力事業所内の通信のための設備又は原子力事業所内と原子力事業所外との通信のための設備の一部の機能が喪失すること。</li> <li>⑨重要区域において、火災又は溢水が発生し、安全機器等の機能の一部が喪失するおそれがあること。</li> <li>⑩燃料被覆管障壁若しくは原子炉冷却系障壁が喪失するおそれがあること、又は、燃料被覆管障壁若しくは原子炉冷却系障壁が喪失すること。</li> <li>⑪当該原子力事業所所在市町村において、震度6弱以上の地震が発生した場合。</li> <li>⑫当該原子力事業所所在市町村沿岸を含む津波予報区において、大津波警報が発表された場合。</li> <li>⑬オンサイト統括が警戒を必要と認める当該原子炉施設の重要な故障等が発生した場合。</li> <li>⑭当該原子炉施設において新規基準で定める設計基準を超える外部事象が発生した場合（竜巻、洪水、台風、火山等）。</li> <li>⑮その他原子炉施設以外に起因する事象が原子炉施設に影響を及ぼすおそれがあることを認知した場合など委員長又は委員長代行が警戒本部の設置が必要と判断した場合。</li> </ul>	<p>体制構築や情報収集を行い、住民防護のための準備を開始する。</p>

図	EAL	防護措置の概要
施設敷地緊急事態	<p>①原子炉の運転中に非常用炉心冷却装置の作動を必要とする原子炉冷却材の漏えいが発生した場合において、非常用炉心冷却装置及びこれと同等の機能を有する設備のうち当該原子炉へ高圧又は低圧で注水するものいずれかによる注水が直ちにできないこと。</p> <p>②原子炉の運転中に蒸気発生器への全ての給水機能が喪失すること。</p> <p>③全ての非常用交流母線からの電気の供給が停止し、かつ、その状態が30分以上継続すること。</p> <p>④非常用直流母線が一となった場合において、当該直流母線に電気を供給する電源が一となる状態が5分以上継続すること。</p> <p>⑤原子炉の停止中に当該原子炉から残留熱を除去する機能が喪失すること。</p> <p>⑥使用済燃料貯蔵槽の水位を維持できないこと、又は当該貯蔵槽の水位を維持できていないおそれがある場合において、当該貯蔵槽の水位を測定できないこと。</p> <p>⑦原子炉制御室及び原子炉制御室外操作盤室の環境が悪化することにより原子炉の制御に支障が生じること、又は原子炉若しくは使用済燃料貯蔵槽に異常が発生した場合において、原子炉制御室に設置する原子炉施設の状態を表示する装置若しくは原子炉施設の異常を表示する警報装置の機能の一部が喪失すること。</p> <p>⑧原子力事業所内の通信のための設備又は原子力事業所内と原子力事業所外との通信のための設備の全ての機能が喪失すること。</p> <p>⑨火災又は溢水が発生し、安全機器等の機能の一部が喪失すること。</p> <p>⑩原子炉格納容器内の圧力又は温度の上昇率が一定時間にわたって通常の運転及び停止中において想定される上昇率を超えること。</p> <p>⑪炉心の損傷が発生していない場合において、原子炉格納容器圧力逃がし装置を使用すること。</p> <p>⑫燃料被覆管の障壁が喪失した場合において原子炉冷却系の障壁が喪失するおそれがあること、燃料被覆管の障壁及び原子炉冷却系の障壁が喪失するおそれがあること、又は燃料被覆管の障壁若しくは原子炉冷却系の障壁が喪失するおそれがある場合において原子炉格納容器の障壁が喪失すること。</p> <p>⑬原子力事業所の区域の境界付近等において原災法第10条に基づく通報の判断基準として政令等で定める基準以上の放射線量又は放射性物質が検出された場合（事業所外運搬に係る場合を除く。）。</p> <p>⑭その他原子炉施設以外に起因する事象が原子炉施設に影響を及ぼすおそれがあること等放射性物質又は放射線が原子力事業所外へ放出され、又は放出されるおそれがあり、原子力事業所周辺において、緊急事態に備えた防護措置の準備及び防護措置の一部の実施を開始する必要がある事象が発生すること。</p>	<p>PAZ内の住民等の避難準備、及び早期に実施が必要な住民避難等の防護措置を行う。</p>
全面緊急事態	<p>①原子炉の非常停止が必要な場合において、全ての停止操作により原子炉を停止することができないこと、又は停止したことを確認することができないこと。</p> <p>②原子炉の運転中に非常用炉心冷却装置の作動を必要とする原子炉冷却材の漏えいが発生した場合において、全ての非常用炉心冷却装置及びこれと同等の機能を有する設備による注水が直ちにできないこと。</p> <p>③原子炉の運転中に蒸気発生器への全ての給水機能が喪失した場合において、全ての非常用炉心冷却装置及びこれと同等の機能を有する設備による注水が直ちにできないこと。</p> <p>④原子炉格納容器内の圧力又は温度が当該格納容器の設計上の最高使用圧力又は最高使用温度に達すること。</p> <p>⑤全ての非常用交流母線からの電気の供給が停止し、かつ、その状態が1時間以上継続すること。</p> <p>⑥全ての非常用直流母線からの電気の供給が停止し、かつ、その状態が5分以上継続すること。</p> <p>⑦炉心の損傷の発生を示す原子炉格納容器内の放射線量又は原子炉容器内の出口温度を検知すること。</p> <p>⑧蒸気発生器の検査その他の目的で一時的に原子炉容器の水位を下げた状態で、当該原子炉から残留熱を除去する機能が喪失し、かつ、燃料取替用水貯蔵槽からの注水ができないこと。</p>	<p>PAZ内の住民避難等の防護措置を行うとともに、UPZ及び必要に応じてそれ以遠の周辺地域において、放射性物質放出後の防護措置実施に備えた準備を開始する。放射性物質放出後は、計測される空間放射線量率などに基づく防護措置を実施する。</p>



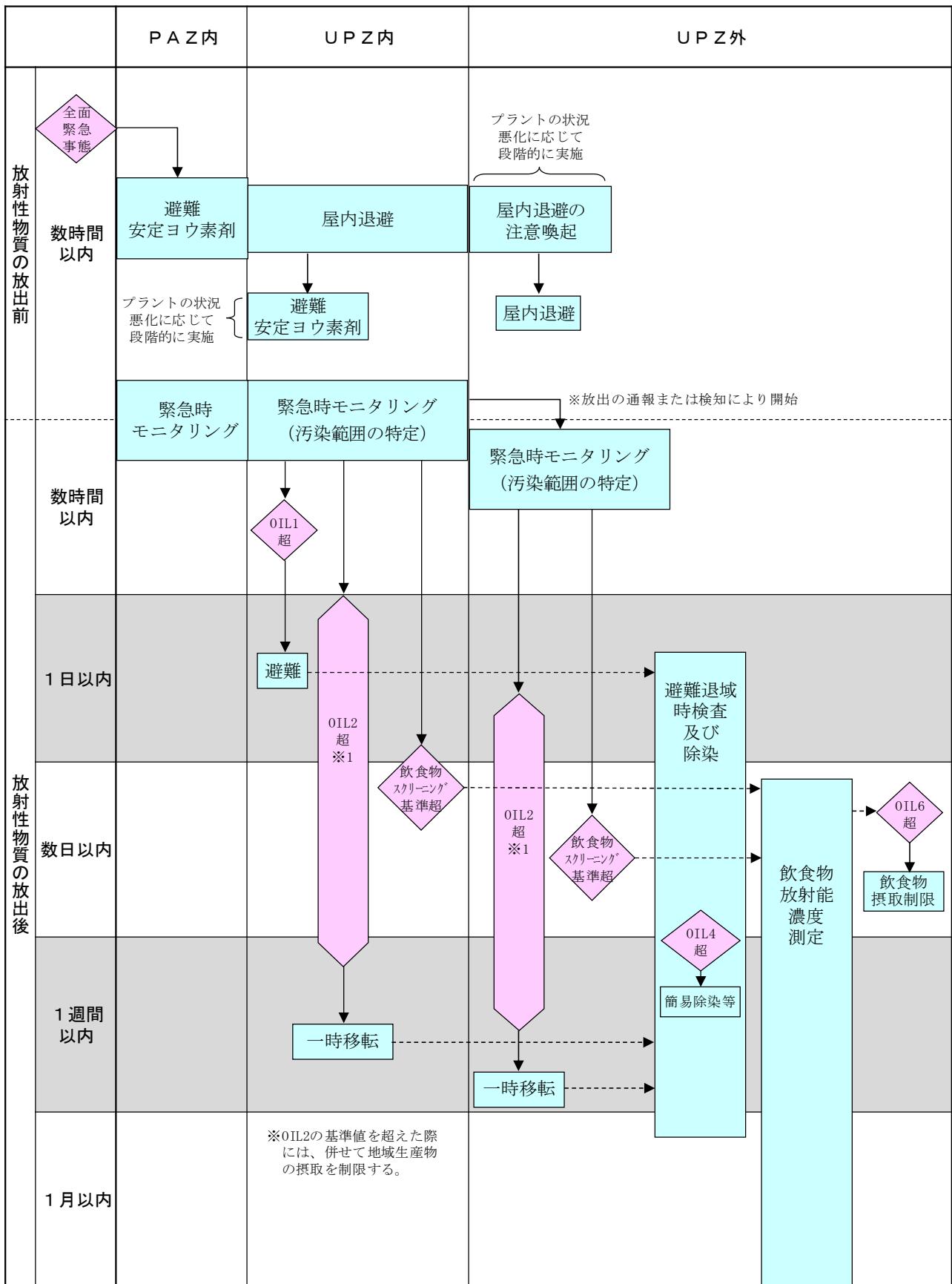
図	EAL	防護措置の概要
全面緊急事態	<p>⑨使用済燃料貯蔵槽の水位が照射済燃料集合体の頂部から上方2メートルの水位まで低下すること、又は当該水位まで低下しているおそれがある場合において、当該貯蔵槽の水位を測定できないこと。</p> <p>⑩原子炉制御室及び原子炉制御室外操作盤室が使用できなくなることにより原子炉を停止する機能及び冷温停止状態を維持する機能が喪失すること、又は原子炉若しくは使用済燃料貯蔵槽に異常が発生した場合において、原子炉制御室に設置する原子炉施設の状態を表示する装置若しくは原子炉施設の異常を表示する警報装置の全ての機能が喪失すること。</p> <p>⑪燃料被覆管の障壁及び原子炉冷却系の障壁が喪失した場合において、原子炉格納容器の障壁が喪失するおそれがあること。</p> <p>⑫原子力事業所の区域の境界付近等において原災法第15条に基づく緊急事態宣言の判断基準として政令等で定める基準以上の放射線量又は放射性物質が検出された場合（事業所外運搬に係る場合を除く。）。</p> <p>⑬その他原子炉施設以外に起因する事象が原子炉施設に影響を及ぼすこと等放射性物質又は放射線が異常な水準で原子力事業所外へ放出され、又は放出されるおそれがあり、原子力事業所周辺の住民の避難を開始する必要がある事象が発生すること。</p>	

## (2) 運用上の介入レベル (OIL)

	基準の種類	基準の概要	初期設定値 <sup>*1</sup>	防護措置の概要	
緊急防護措置	OIL1	地表面からの放射線、再浮遊した放射性物質の吸入、不注意な経口摂取による被ばく影響を防止するため、住民等を数時間内に避難や屋内退避等させるための基準	500 $\mu$ Sv/h (地上1mで計測した場合の空間放射線量率 <sup>*2</sup> )	数時間内を目途に区域を特定し、避難等を実施。(移動が困難な者の一時屋内退避を含む)	
	OIL4	不注意な経口摂取、皮膚汚染からの外部被ばくを防止するため、除染を講じるための基準	$\beta$ 線：40,000cpm <sup>*3</sup> (皮膚から数cmでの検出器の計数率) $\beta$ 線：13,000cpm <sup>*4</sup> 【1か月後の値】 (皮膚から数cmでの検出器の計数率)	避難又は一時移転の基準に基づいて避難等した避難者等に避難退域時検査を実施して、基準を超える際は迅速に簡易除染等を実施。	
早期防護措置	OIL2	地表面からの放射線、再浮遊した放射性物質の吸入、不注意な経口摂取による被ばく影響を防止するため、地域生産物の <sup>*5</sup> の摂取を制限するとともに、住民等を1週間程度内に一時移転させるための基準	20 $\mu$ Sv/h (地上1mで計測した場合の空間放射線量率 <sup>*2</sup> )	1日内を目途に区域を特定し、地域生産物の摂取を制限するとともに、1週間程度内に一時移転を実施。	
飲食物摂取制限 <sup>*9</sup>	飲食物に係るスクリーニング基準	OIL6による飲食物の摂取制限を判断する準備として、飲食物中の放射性核種濃度測定を実施すべき地域を特定する際の基準	0.5 $\mu$ Sv/h <sup>*6</sup> (地上1mで計測した場合の空間放射線量率 <sup>*2</sup> )	数日内を目途に飲食物中の放射性核種濃度を測定すべき区域を特定。	
	OIL6	経口摂取による被ばく影響を防止するため、飲食物の摂取を制限する際の基準	核種 <sup>*7</sup>	飲料水 牛乳・乳製品	野菜類、穀類、肉、卵、魚、その他
			放射性ヨウ素	300Bq/kg	2,000Bq/kg <sup>*8</sup>
			放射性セシウム	200Bq/kg	500Bq/kg
			プルトニウム及び超ウラン元素のアルファ核種	1Bq/kg	10Bq/kg
ウラン	20Bq/kg	100Bq/kg	1週間内を目途に飲食物中の放射性核種濃度の測定と分析を行い、基準を超えるものにつき摂取制限を迅速に実施。		

- ※1 「初期設定値」とは緊急事態当初に用いる OIL の値であり、地上沈着した放射性核種組成が明確になった時点で必要な場合には OIL の初期設定値は改定される。
- ※2 本値は地上 1 m で計測した場合の空間放射線量率である。実際の適用に当たっては、空間放射線量率計測機器の設置場所における線量率と地上 1 m での線量率との差異を考慮して、判断基準の値を補正する必要がある。OIL1 については緊急時モニタリングにより得られた空間放射線量率(1 時間値)が OIL1 の基準値を超えた場合、OIL2 については、空間放射線量率の時間的・空間的な変化を参照しつつ、緊急時モニタリングにより得られた空間放射線量率(1 時間値)が OIL2 の基準値を超えたときから起算して概ね 1 日が経過した時点の空間放射線量率(1 時間値)が OIL2 の基準値を超えた場合に、防護措置の実施が必要であると判断する。
- ※3 我が国において広く用いられている  $\beta$  線の入射窓面積が  $20\text{cm}^2$  の検出器を利用した場合の計数率であり、表面汚染密度は約  $120\text{Bq}/\text{cm}^2$  相当となる。他の計測器を使用して測定する場合には、この表面汚染密度より入射窓面積や検出効率を勘案した計数率を求める必要がある。
- ※4 ※3 と同様、表面汚染密度は約  $40\text{Bq}/\text{cm}^2$  相当となり、計測器の仕様が異なる場合には、計数率の換算が必要である。
- ※5 「地域生産物」とは、放出された放射性物質により直接汚染される野外で生産された食品であって、数週間以内に消費されるもの（例えば野菜、該当地域の牧草を食べた牛の乳）をいう。
- ※6 実効性を考慮して、計測場所の自然放射線によるバックグラウンドによる寄与も含めた値とする。
- ※7 その他の核種の設定の必要性も含めて今後検討する。その際、IAEA の GSG-2 における OIL6 を参考として数値を設定する。
- ※8 根菜、芋類を除く野菜類が対象。
- ※9 IAEA では、飲食物摂取制限が効果的かつ効率的に行われるよう、飲食物中の放射性核種濃度の測定が開始されるまでの間の暫定的な飲食物摂取制限の実施及び当該測定の対象の決定に係る基準である OIL3 等を設定しているが、わが国では、放射性核種濃度を測定すべき区域を特定するための基準である「飲食物に係るスクリーニング基準」を定める。

## 2 防護措置実施フロー（原子力災害対策指針より）



※これらの事態は、ここに示されている区分の順序のとおりが発生するものではなく、事態の進展によっては全面緊急事態に至るまでの時間的間隔がない場合等があり得ることに留意すべきである。





## 2 広域避難を実施する場合の情報連絡

### (1) 国

- ・ 国は、原子力災害発生時に避難等の防護措置の実施を判断し、地方公共団体に必要な勧告・指示を行う。
- ・ 指針では、原子力規制委員会が、施設の状況や緊急時モニタリング結果等を踏まえ、避難等の防護措置の必要性を判断し、国の原子力災害対策本部が、輸送手段、経路、避難所の確保等の要素を考慮の上、地方公共団体を通じて住民に混乱がないよう適切かつ明確に避難等の指示を伝えることとされている。
- ・ 避難等を円滑に実施するため、国は、避難等の指示を行うに当たり、地方公共団体や住民に対し、避難等の指示を行う理由などを示す。

### (2) 避難元府県・市町

- ・ 避難元府県は、府県域を越える避難を行う必要が生じた場合には、あらかじめ定めた広域避難計画や災害の被害状況等に基づいて総合的に判断し、避難先府県に広域避難の受入れを要請するとともに、その旨を広域連合に連絡する。

#### ① 避難計画どおり避難できる場合

- ・ 避難元府県は、避難元市町と連携し、避難計画に定める避難先府県・市町村へ広域避難を実施する。

#### ② 避難計画どおり避難できない場合

- ・ 避難元府県は、避難計画で定める避難先府県から(3)②ア又はイにより、受入れの割当てを見直した旨の連絡を受けたときは、見直し後の割当てに基づき広域避難を実施する。
- ・ 避難元府県は、避難計画で定める避難先府県から、(3)②ウにより必要な調整を行っても自府県内又はカウンターパート支援において割り当てられた他の応援府県内で受入れの一部又は全部ができない旨の連絡を受けたときは、広域連合に対し、その受入れができない部分についての受入れの調整を要請する。

### (3) 避難先府県・市町村

#### ① 避難計画どおり避難できる場合

- ・ 避難元府県から避難の受入れの要請を受けた避難先府県は、避難先市町村と連携し、速やかに広域避難の受入れを行う。

#### ② 避難計画どおり避難できない場合

- ・ 避難元府県から広域避難の受入れの要請を受けた避難先府県は、避難先市町村が被災等のやむを得ない事情により、広域避難の受入れができない場合は、管内の他の市町村及びカウンターパート支援において割り当てられた他の応援府県と調整を行い、避難元府県の意見も聴取して、次のいずれかのパターンにより受入れの割当てを見直す。

#### ア 受入要請を受けた避難先府県内ですべて受入れが可能な場合

避難先府県は、管内市町村と調整して受入れの割当てを見直し、管内市町村と連携して、速やかに広域避難の受入れを行う。

#### イ 受入要請を受けた避難先府県以外の他の応援府県の受入れも必要とする場合

避難先府県は、管内市町村及びカウンターパート支援において割り当てられた他の応援府県と調整して受入れの割当てを見直し、避難先市町村と連携して、速やかに広域避難の受入れを行う。

#### ウ カウンタパート支援において割り当てられた応援府県以外での受入れが必要な場合

避難先府県は、管内市町村及びカウンターパート支援において割り当てられた他の応援府県で広域避難の受入れができない旨を、避難元府県及び広域連合に連絡する。

構成府県及び連携県は、広域連合から広域避難の受入可能人数、施設等の照会があった場合は、速やかに回答するとともに、広域連合の受入調整結果に基づき、管内市町村と連携し、速やかに広域避難の受入れを行う。

### (4) 広域連合

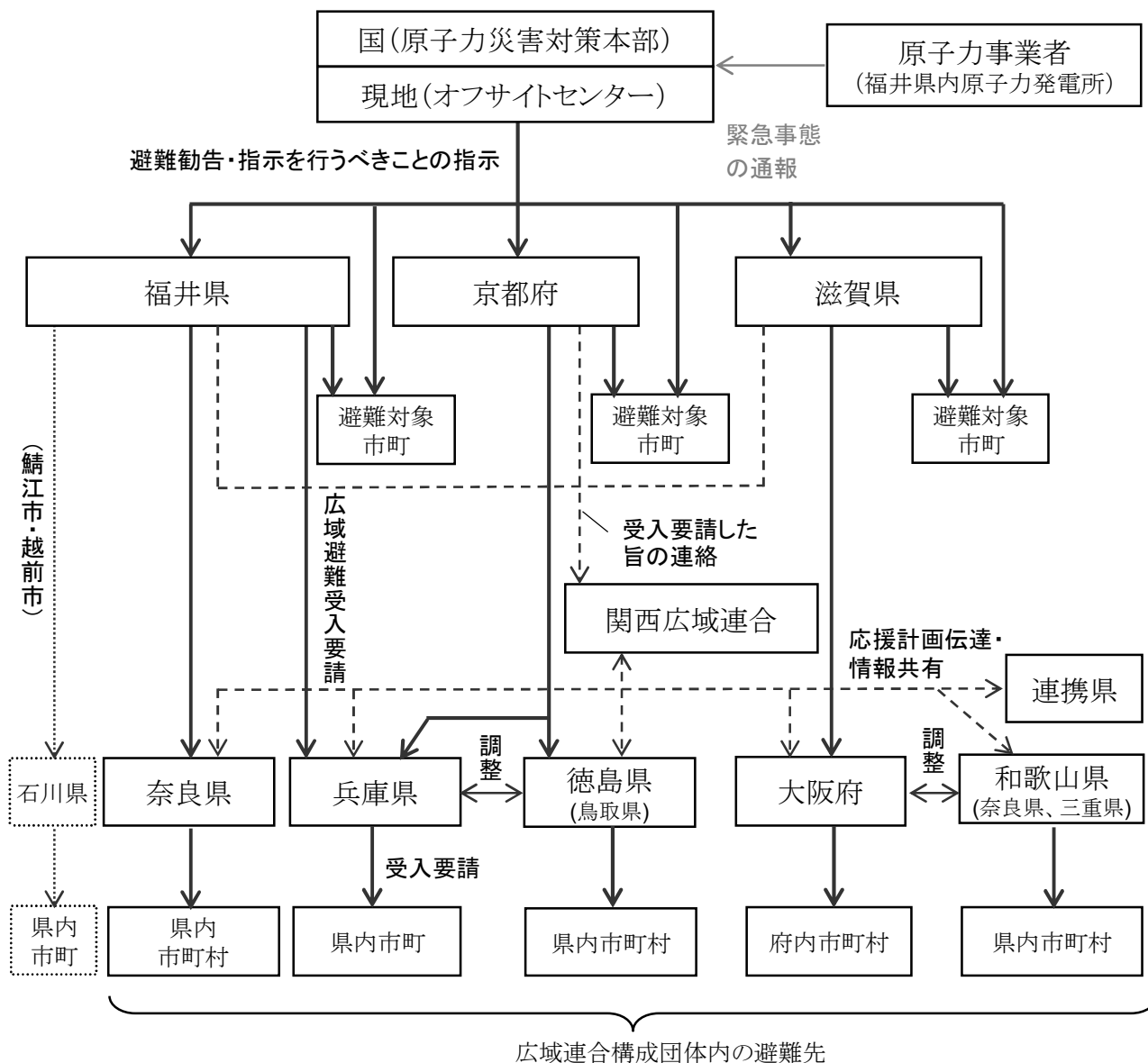
#### ① 避難計画どおり避難できる場合

- ・ 広域連合は、避難元府県から避難計画で定める避難先府県へ広域避難する旨の連絡を受けたときは、構成団体・連携県と情報共有を図り、広域避難の実施に備える。

#### ② 避難計画どおり避難できない場合

- ・ 広域連合は、(3) ②ウにより避難元府県から広域避難の受入調整の要請を受けたときは、構成府県及び連携県に受入可能人数・施設等を照会し、避難元府県やその他の構成府県・連携県と調整の上、その結果に基づく受入れの割当てを各府県に伝達する。
- ・ 広域連合は、関西圏域内だけでは広域避難の受入れができない場合は、国、全国知事会、相互応援協定を締結している他の広域ブロック等と調整を行う。

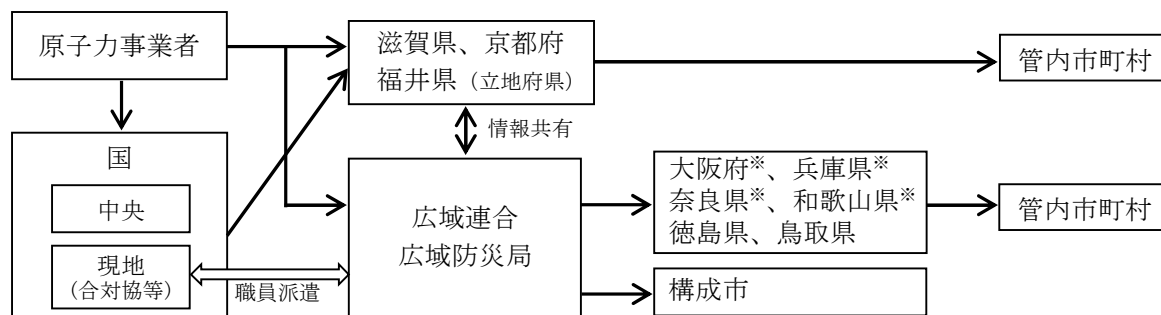
<広域避難を実施する際の情報連絡系統図>



※ 避難元府県が実施する避難退域時検査及び簡易除染に関する専門人材等や広域避難時のバスが不足する場合には、避難元府県及び避難先府県は、広域連合に調整を要請し、構成府県、連携県を通じて、各府県放射線技師会、各府県バス協会に支援の要請を行う。

<事故発生後における住民に提供すべき情報>

【情報伝達経路(イメージ)】



※原子力事業者からの情報連絡については、事業者から構成府県に直接連絡するルートも有り

【情報の内容】

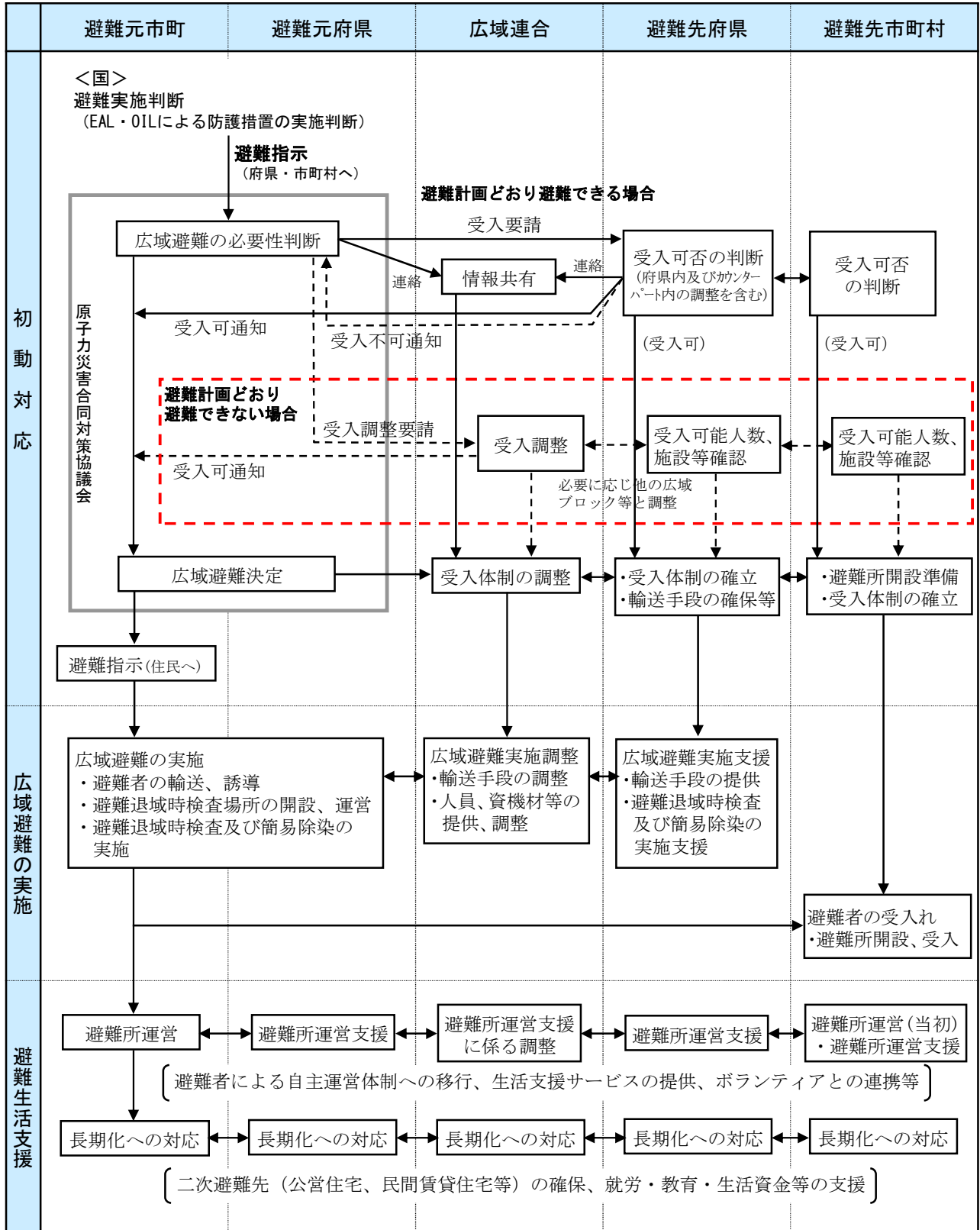
○ 広域連合が、構成府県市を通じて住民に提供する情報

区 分	情報の内容（例示）
警戒事態	<ul style="list-style-type: none"> <li>・ 原子力施設の状況</li> <li>・ P A Z内における避難行動要支援者等の避難準備開始</li> <li>・ P A Z、U P Z内の観光客等一時滞在者への帰宅呼びかけ</li> </ul>
施設敷地 緊急事態	<ul style="list-style-type: none"> <li>・ 原子力施設の状況</li> <li>・ 緊急時モニタリングの実施状況 (測定結果等については、原子力規制委員会がH P等にて公表)</li> <li>・ 防護措置の実施方針               <ul style="list-style-type: none"> <li>➢ P A Z内における避難行動要支援者等の避難実施状況</li> <li>➢ U P Z内における屋内退避準備開始 など</li> </ul> </li> </ul>
全面緊急 事態	<ul style="list-style-type: none"> <li>・ 原子力施設の状況</li> <li>・ 緊急時モニタリング（U P Z外含む）の実施状況 (測定結果等については、原子力規制委員会がH P等にて公表)</li> <li>・ 防護措置の実施方針               <ul style="list-style-type: none"> <li>➢ P A Z内における一般住民の避難実施状況</li> <li>➢ U P Z内における屋内退避実施状況</li> <li>➢ 緊急時モニタリング結果に基づくU P Z内外の(広域)避難等実施状況 及び飲食物摂取制限等の状況 など</li> </ul> </li> <li>・ 避難退域時検査場所の設置状況</li> </ul>

事態の進展



<広域避難調整・実施フロー>





## V 広域避難の実施

### 1 避難手段

#### (1) 基本的な考え方

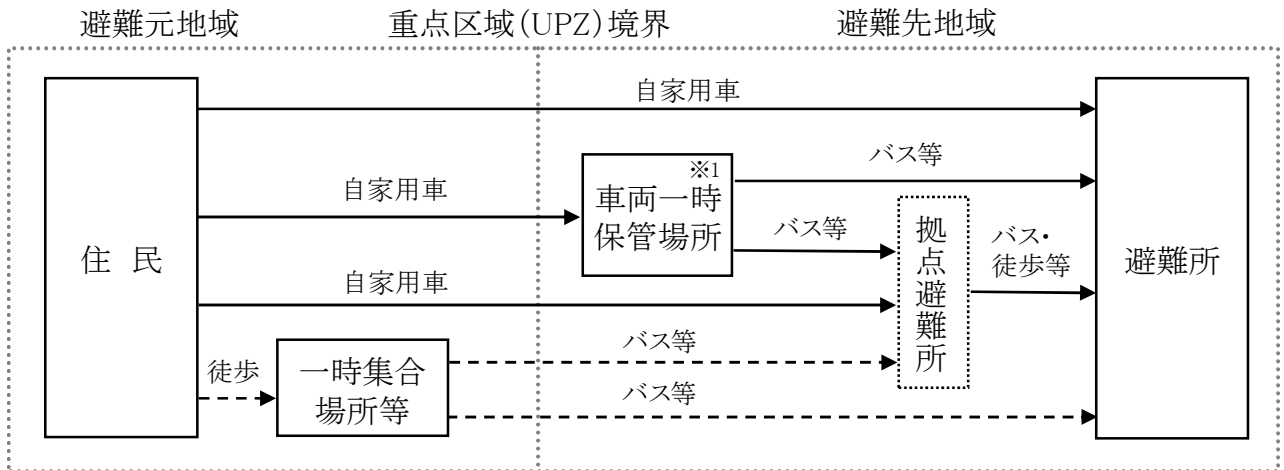
- ・ 避難対象区域の住民全体の迅速な避難を図るため、避難実施の判断基準の異なるPAZやUPZの区分、その他地域の状況に応じて、バス等又は自家用車で避難する。
- ・ 避難車両が増えると、交通渋滞、交通事故、駐車場不足等により、円滑な避難に支障を来すおそれがあるため、自家用車で避難する場合は、避難者は避難元府県・市町の指示に従い、極力、地域で乗り合わせるよう努める。
- ・ 避難の経路及び時期が重複する場合の交通渋滞抑制策等について、関係府県相互に協議を行うとともに、内閣府、警察庁、道路管理者等の関係機関とも調整し、避難手段その他避難方法の整合を図るよう努める。
- ・ なお、避難を円滑に行うための渋滞対策として、へりからの映像伝送により道路渋滞を把握し、避難元府県等及び府県警察による避難車両の誘導や、主要交差点等における交通整理・規制等の体制を整備する。

#### <区域区分に応じた避難の基本的な考え方>

区分	避難実施の判断基準	避難手段の基本的な考え方
PAZ	<p>EAL :</p> <p>原子力施設の状況に応じて避難（放射性物質放出前）</p> <ul style="list-style-type: none"> <li>・施設敷地緊急事態で避難準備を指示</li> <li>・全面緊急事態で避難の即時実施を指示</li> </ul>	<ul style="list-style-type: none"> <li>・自家用車により迅速に避難する。</li> <li>・自家用車を利用できない住民の避難手段を最優先に確保するため、早い段階で府県内外のバスの手配や防災関係機関の車両等を確保する。</li> </ul>
UPZ	<p>OIL :</p> <p>空間放射線量率に応じて避難（放射性物質放出後）</p> <ul style="list-style-type: none"> <li>・OIL2 (20 <math>\mu</math> Sv/h) 超で1日内を目途に一時移転対象区域を特定し、1週間程度内に一時移転の実施を指示</li> <li>・OIL1 (500 <math>\mu</math> Sv/h) 超で数時間内を目途に避難対象区域を特定し、避難の実施を指示</li> </ul>	<ul style="list-style-type: none"> <li>・距離区分に応じて地区単位で段階的な避難等を実施。</li> <li>・段階的な避難等を安全・確実に実施するため、集団で避難することを基本に、国及び関係府県は、避難等に必要なバスの台数の確保に努める。併せて、自家用車をはじめ、鉄道、船舶、航空機その他利用可能な手段を状況に応じて選択し、又は組み合わせるよう多様な避難手段を確保する。</li> <li>・OIL1の場合は、地域によっては事前に計画したバス等の確保が間に合わないおそれがあるため、自家用車の乗り合わせ等により迅速に避難するとともに、自家用車を利用できない住民の避難手段を最優先に確保するよう努める。</li> </ul>

○基本的な避難の流れ

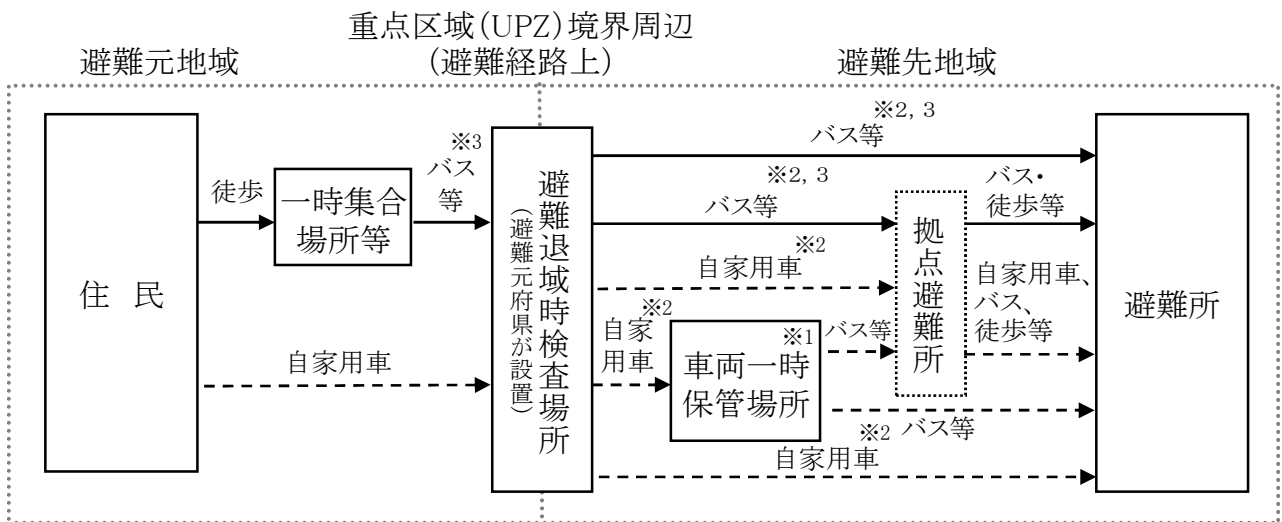
① P A Z内の場合



※1 避難先に自家用車の保管場所が確保できない場合には、車両一時保管場所にてバスに乗り換えて避難所等に向かう。

- ・ 住民は、避難の指示に従い、極力乗り合わせて、拠点避難所又は避難所に移動する。放射性物質が放出される前に予防的に避難した住民は、避難退域時検査を実施しない。

② U P Z内の場合



※1 避難先に自家用車の保管場所が確保できない場合には、車両一時保管場所にてバスに乗り換えて避難所等に向かう。

※2 避難元地域から避難先地域に乗り入れることができる車両は、避難退域時検査において基準値超過の汚染はないと確認された車両に限る。

※3 避難元地域内で運行させるバスの汚染状況等によっては、避難元地域内、避難先地域内のそれぞれで、バスをピストン運行させることもある。

- ・ 住民は、避難の指示に従い、地区（小学校区等）単位に、あらかじめ定められた一時集合場所等から避難元府県・市町が確保したバス等や自家用車で避難退域時検査場所に移動し、避難退域時検査及び簡易除染を行った上で、拠点避難所又は避難所に移動する。

## (2) 自家用車避難の留意事項

- ・円滑な避難を実現するためには、避難車両数を抑制する必要があるとの認識のもと、自家用車で避難する場合は、極力、地域で乗り合わせる。
- ・避難元府県・市町は、自家用車による避難を計画する場合であっても、自家用車を利用できない住民のため、最低限のバス等の確保を計画する。
- ・避難元府県・市町は、自家用車による避難を計画する場合は、避難途上及び避難先における車両の保管場所について、あらかじめ避難途上及び避難先府県・市町村と協議する。
- ・避難元府県・市町は、自家用車による避難の抑制策を事前に検討し、地域で合意形成を図っておくことが望ましい。例えば、自家用車で避難する住民とそれに同乗する住民の組み合わせを地区単位に事前に決めておくといった取組が考えられる。
- ・避難先に乗り入れることができるのは、次のいずれの要件も満たす自家用車に限る。
  - ア 避難退域時検査場所での検査及び簡易除染の結果、基準値超過の汚染のないことが確認できたこと（放射性物質が放出される前に予防的に避難した車両を除く）。
  - イ 避難元府県・市町と避難先府県・市町村が事前に協議の上、避難先に保管場所をあらかじめ確保できていること。
- ・避難退域時検査の結果、基準値超過の汚染があり除染が完了していない車両は避難退域時検査場所に、基準値超過の汚染はないが避難先に保管場所をあらかじめ確保できていない車両は避難退域時検査場所又は車両一時保管場所にそれぞれ一時保管し、バス等により乗り換えて避難する。
- ・避難退域時検査場所又は車両一時保管場所に一時保管した自家用車は、避難先での生活が落ち着き、避難先に保管場所を確保できた場合には、基準値超過の汚染のないことを確認した上で、避難先に移動させることができる。
- ・感染症流行下において、自家用車で避難する場合には、放射性物質が放出される事態に備え、UPZ内を超えるまで、窓を閉める等を行い、原則換気は行わないこととする。

## (3) 避難バスの確保

- ・避難元府県、避難先府県及び広域連合は、管内の府県バス協会との協定の締結<sup>※</sup>等により、あらかじめ緊急輸送に関する協力体制を構築する。
- ・段階的な避難を安全・確実に実施するため、集団で避難することを基本に、原則、避難元市町から避難退域時検査場所又は避難所までのバスについては、避難元府県・市町が確保し、避難退域時検査場所から避難先市町村までのバスについては、避難元府県又は避難先府県が確保する。各府県は、自府県内のバス事業者だけでは必要な台数を確保できないときは、広域連合にバス確保の調整を要請する。
  - ※ 各府県バス協会と「大規模広域災害時におけるバスによる緊急輸送に関する協定」を締結（平成27年12月2日）


## (4) バス避難の場合の避難バスの運行

- ・避難元府県及び避難先府県は、バス事業者から各災害対策本部、避難退域時検査場所等の拠点に運行管理者の派遣を求め、運行の管理を依頼する。

- ・バス事業者は、避難元府県等からの要請に基づき、車両及び運転手等を提供する。
- ・バス事業者は、被ばく線量の管理の目安（一般公衆の被ばく線量限度である1 mSv（実効線量）を基本とする。）を超えないよう運転手等を管理する。
- ・運転手等が管理の目安を超えて被ばくすることがないように、国又は避難元府県から、バス事業者に防護服や個人線量計等の装備を提供する。
- ・運転手等が管理の目安を超えて被ばくするおそれがあるなど、バス事業者から必要な車両及び運転手等の提供を受けられない場合には、避難元府県は、国に代替手段の確保を求める。
- ・避難退域時検査の結果、基準値超過の汚染のないことが確認できたバスについては、避難先に乗り入れることができる。
- ・広域連合は、構成府県及び連携県管内のバス事業者（府県バス協会会員事業者に限る。）の名称、営業所の所在地と連絡先、各営業所のバス車両台数について情報を入手し、関係府県間で共有する。
- ・感染症流行下においては、避難元市町は、濃厚接触者、発熱・咳等のある者とそれ以外の者が混在して乗車しないよう車両の調整等を実施する。また、車内では、十分な間隔の確保、マスク着用、無用な会話や密を避けられない場所での飲食を控えるなどを徹底するとともに、放射性物質による被ばくを避ける観点から、窓の開放等による換気は原則行わないこととする。

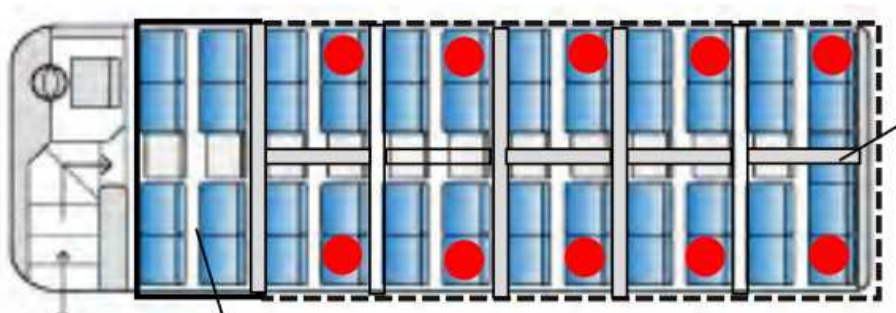
【参考：バス座席レイアウト例】

＜感染の疑いのない者を搬送する場合＞



運転席の後方座席を空ける。

＜濃厚接触者、発熱・咳等のある者を搬送する場合＞



ビニールシート等で区切る

運転席の後方座席を空ける。

※ 「新型コロナウイルス感染拡大を踏まえた感染症の流行下での原子力災害時における防護措置の実施ガイドライン」（内閣府（令和2年11月））

## (5) その他

- ・避難元府県は、必要に応じ、災害対策基本法第86条の14に基づき、指定公共機関又は指定地方公共機関に対し、被災者の運送を要請するほか、国、避難先府県、広域連合に対し、バス、鉄道、船舶等の確保の調整を要請する。

## 2 バス避難の場合の集合場所

- ・バスによる広域避難は、地域コミュニティの単位を維持して円滑に避難を行うため、避難元市町があらかじめ定めた一時集合場所等（小学校等）から行う。
- ・避難元市町は、避難勧告・指示を発令する場合は、対象地区の住民に対して速やかに広報を行うとともに、一時集合場所等に職員を配置して運営に当たらせる。
- ・一時集合場所等は、避難所、避難経路等と併せて、事前に住民に周知しておく。
- ・若年者は、放射性ヨウ素による甲状腺への内部被ばくの影響を受けやすいことから、在校中の児童・生徒、在園中の園児の防護措置として、学校長等を本部長とする学校災害対策本部等は、警戒事態の段階において、児童等の帰宅又は保護者への引き渡しを実施する。UPZ内の学校等は、避難元府県・市町の協力を得て、原子力災害発生時の避難計画を策定するよう努める。
- ・感染症流行下においては、避難元市町は、健康確認を実施し、濃厚接触者、発熱・咳等のある者、それ以外の者をできる限り分けること。別部屋で隔離できない場合は、同部屋で十分な間隔を確保する、間仕切り等を設置するなど、感染防止に努めること。また、放射性物質による被ばくを避ける観点から、扉や窓の開放等による換気は原則行わないこととする。

## 3 避難経路

### (1) 避難経路の原則

- ・避難の実施を指示された住民は、放射性物質が大気中に放出された後の広域避難にあたっては、必ず避難退域時検査場所を経由し、所定の避難所へ避難する。
- ・バス又は自家用車で避難する場合は、高速道路及び国道等の幹線道路を基本に、あらかじめ設定した避難経路で避難する。

### (2) 避難経路設定に当たっての留意点

- ・避難元府県・市町は、基本となる避難経路の設定と合わせて、避難経路の交通不能や交通渋滞に備えて、避難元地域の地理的状況、道路状況等を勘案し、あらかじめ代替経路を可能な限り複数設定する。
- ・避難経路の設定に当たっては、警察、道路管理者と協議するほか、避難経路上の府県・市町村の意見も聴取する。
- ・原子力災害発生時は、避難元府県・市町は、あらかじめ設定した複数の避難経路から、避難対象区域の範囲、道路状況、事態の進展等を勘案し、警察、道路管理者と協議の上、主たる避難経路を選定する。
- ・避難元と避難先のマッチングに基づく主な避難経路は【参考2】のとおり。

## 4 避難退域時検査場所

### (1) 避難退域時検査場所の設置

- ・ 避難元府県は、避難経路上の府県・市町の協力を得て、避難退域時検査場所を設置する。
- ・ 避難退域時検査場所は、避難者（車両及びその携行物品を含む。以下同じ。）の避難退域時検査及び簡易除染を行うほか、車両の一時保管、バスの乗り換え等の機能を担う場所とする。
- ・ 避難退域時検査場所は、汚染拡大防止の観点から、避難経路上の重点区域（UPZ）境界周辺に設置することを基本とする。
- ・ 避難退域時検査場所から先には、基準値超過の汚染が確認された車両等を除染することなく通過させてはならない。
- ・ 避難退域時検査場所については、その機能を踏まえた場所の選定を行う必要がある。災害に柔軟に対応できるよう複数の候補地を選定することや、地理的条件によっては避難経路上の重点区域境界周辺に設置し難い場合なども考えられることから、具体的な設置場所については、内閣府及び関係府県において協議するものとする。
- ・ 避難退域時検査場所では、避難者の避難退域時検査及び簡易除染を行うのに必要なスペースを確保する。また、基準値超過の汚染が検出された車両及び人等の除染を行うスペースを確保するとともに、除染が完了していない車両等の一時保管スペースを確保する。
- ・ 基準値超過の汚染のないことが確認できた場合でも、避難先に保管場所をあらかじめ確保できていない自家用車については、車両一時保管場所（6参照）、避難退域時検査場所等に一時保管する。
- ・ 避難元府県は、避難退域時検査場所で十分なスペースを確保できない場合は、避難退域時検査場所のできる限り近傍に自家用車の一時保管スペースを設置する。

### (2) 候補地の事前選定

- ・ 避難元府県は、事故時の状況により十分に放射線量のバックグラウンドの値が低い場所を選んで避難退域時検査場所を開設できるようにするため、十分な数の避難退域時検査場所の候補地をあらかじめ選定する。避難元府県外の候補地を選定する必要がある場合には、候補地の存する府県・市町村と協議する。
- ・ 避難退域時検査場所の候補地の選定に当たっては、以下の条件を可能な限り考慮する。
  - 車両及び避難者等の避難退域時検査及び簡易除染を行うのに必要なスペースを確保できること。
  - できる限り近傍での確保も含め、自家用車の一時保管スペースを確保できること。また、基準値超過の汚染のない車両の保管スペースと基準値超過の汚染のある車両の保管スペースを分けて設置できる場所であること。
  - バス等への乗換場所ともなることから、大型バス等の大型車両の駐車、転回、行き交いができる空間を確保できること。
  - 車両及び人等の避難退域時検査及び簡易除染を行うのに必要な設備を備えていること。



- 避難者の休憩場所、トイレを確保できること。

## 5 避難退域時検査及び簡易除染

### (1) 基本的な考え方

- ・ 放射性物質が大気中に放出される前に予防的に避難した住民を除き、避難する住民に対して、吸入、経口摂取による内部被ばくの抑制及び皮膚被ばくの低減、汚染の拡大防止のため、避難元府県は、原則として、避難経路上の重点区域（UPZ）境界周辺に設置する避難退域時検査場所において、避難者の避難退域時検査及び簡易除染を実施する。
- ・ 関係府県は、避難者が避難退域時検査及び簡易除染を受けた後に円滑に避難先に避難できるよう相互に連携・協力する。
- ・ 避難元府県・市町は、汚染拡大防止及び避難先での円滑な受入れのため、放射性物質が大気中に放出された後の広域避難にあたっては、必ず避難退域時検査場所を経由し、通過証（検査済証）を受け取った上で所定の避難所へ避難するよう、あらかじめ住民に周知するとともに、実際に避難指示等を行う際には、避難退域時検査場所を必ず通過することを広報する。

### (2) 事前の体制整備

- ・ 避難元府県は、国のマニュアル\*等に基づき、国、原子力事業者、関係府県等と連携して、避難退域時検査及び簡易除染の実施体制（例：必要となる人員・責任者、必要となる資機材の種別・数量・配備場所（避難先府県等への貸与を含む。))を計画する。  
※ 原子力規制庁「原子力災害時における避難退域時検査及び簡易除染マニュアル」  
(令和4年9月28日修正)
- ・ 避難元府県は、あらかじめ国、原子力事業者等と協議し、避難退域時検査及び簡易除染の実施に関して、人員・資機材の協力を得る手順を整備する。
- ・ 広域連合、構成府県及び連携県は、避難退域時検査及び簡易除染の従事者として、放射線技師その他医療関係者等の協力を得るため、関係機関、団体との協定の締結\*等により、あらかじめ協力要請の手順等を取り決めるとともに、平素から従事者の研修を実施し、人材育成を図る。  
※ 各府県放射線技師会等と「原子力災害時の放射線被ばくの防止に関する協定」を締結（平成27年8月17日）

### (3) 実施体制

- ・ 避難元府県は、OILに基づく広域避難を実施するときは、事前に選定した候補地の中から十分に放射線量のバックグラウンドの値が低い場所を選んで避難退域時検査場所を開設し、あらかじめ計画した手順により、速やかに責任者やその他人員・資機材を配備するとともに、状況に応じて避難退域時検査場所を増設する。なお、人員・資機材に不足が生じる場合には、必要に応じ、国、広域連合等に対し応援要請を行う。
- ・ 原子力事業者は、避難退域時検査及び簡易除染の実施に必要な人員・資機材を可能な限り提供するほか、避難退域時検査及び簡易除染が円滑に行われるよう必要な支援を行う。

- ・ 国は、避難退域時検査及び簡易除染の実施に必要な人員・資機材を提供するほか、専門的・技術的助言を行うとともに、避難元府県があらかじめ確保している人員・資機材が不足する場合には、これらを速やかに全国から調達して提供するなど、事故の状況、事態の進展等に応じて必要な支援を行う。

#### (4) 実施方法

- ・ 避難者を避難退域時検査場所に長時間滞留させることのないよう、避難退域時検査及び簡易除染は、国のマニュアル等を参考に次のような方法を例として、避難元府県が効率的に実施する。
  - ▶ 放射性物質が原子力事業所外に放出される前に予防的に避難した避難者については、検査対象から除く。
  - ▶ ゲート型モニタが利用可能な場合は、ゲート型モニタによる検査を行う。ゲート型モニタによりO I L 4を超える汚染が検出された場合にはGMサーベイメータ等により汚染箇所を特定して簡易除染を行う。
  - ▶ 自家用車・バス等の車両で避難した場合は、以下による。
    - ① 車両用ゲート型モニタが利用可能な場合は、車両用ゲート型モニタを利用して、まず、車両の検査を行い、車両にO I L 4を超える汚染が検出されなかった場合は、その乗員及び携行物品も同様とみなす。
    - ② 車両にO I L 4を超える汚染が検出された場合は、乗員のうち同様の避難行動を行った集団ごとに代表者に対して検査を行い、代表者にO I L 4を超える汚染が検出されない場合は、その集団全員及び携行物品も同様とみなす。
    - ③ 代表者にO I L 4を超える汚染が検出された場合は、その集団の他の乗員全員及び携行物品に対して検査を行う。
- ・ 感染症流行下においては、避難元府県は、濃厚接触者、発熱・咳等のある者とそれ以外の者の検査等のタイミングをずらす、検査レーンを分けるなど、3つの密を避けるよう努める。

#### (5) 通過証(検査済証)の発行及び記録票の作成

- ・ 広域避難を円滑に実施するため、避難元府県は、避難退域時検査及び簡易除染の結果、基準値超過の汚染のないことが確認できた者に通過証(検査済証)を発行する。また、必要に応じて、避難退域時検査及び簡易除染に関する記録票を作成し、適切に保管するよう努める。
- ・ 避難元府県は、通過証(検査済証)の記載内容、紛失時の対応、管理手順などについて、訓練による検証や、避難先府県・市町村の意見等も踏まえ、継続的に見直しを行うよう努める。

### 6 車両一時保管場所

- ・ 避難退域時検査及び簡易除染の結果、基準値超過の汚染のないことが確認できた自家用車であっても、避難先に保管場所をあらかじめ確保できていない場合には、避難退域時検査場所及びその周辺に一時保管するほか、避難先府県・市町村が避難元府県・

市町と連携して避難先府県内に設置する車両一時保管場所に一時保管する。

- 車両一時保管場所から拠点避難所又は避難所への移動手段については、避難先府県と避難先市町村が協力して手配する。
- 避難先府県・市町村は、必要に応じて円滑に車両一時保管場所を設置できるよう、あらかじめ候補地の選定を行うよう努めるものとする。

## VI 避難所と避難者支援

### 1 避難所

#### (1) 避難所の設置

- ・ 避難所は災害対策基本法第 86 条の 9 第 5 項に基づき、避難先市町村が設置する。
- ※ 災害対策基本法第 86 条の 9 第 5 項において、広域一時滞在の協議を受けた市町村長は、正当な理由がある場合を除き、被災住民を受け入れること、この場合において、受け入れた被災住民に対し避難所を提供しなければならないこととされている。

#### (2) 避難所の指定

- ・ 災害対策基本法第 49 条の 7 に基づき、市町村長は、政令で定める基準に適合する公共施設その他の施設を指定避難所として指定しておく。
- ・ 指定避難所は、発災時には当該地域の大多数の住民が避難することを想定し、平常時から事前に必要数を指定しておくことが適当とされている。また、指定避難所は、すべて広域一時滞在の用に供する避難所にもなりうるものであるとされている。
- ・ 以上の趣旨を踏まえ、市町村は、指定避難所が広域一時滞在の用に供する避難所にもなりうることについて、事前に管理（所有）者の理解を得ておくことが望ましい。

#### (3) 拠点避難所の設置

- ・ 避難先市町村は、避難者の受入れを行うほか、最終的な避難所への振り分けを行う場所として、必要に応じて大規模施設に拠点避難所を開設することができる（拠点避難所の開設は必須ではない。）。
- ・ 拠点避難所から最終的な避難所への移動手段については、避難先府県の協力を得て、避難先市町村が手配する。

#### (4) 避難所の開設期間

- ・ 避難所の開設期間は、原子力災害の特性に配慮し、目安として 2 ヶ月を上限とする。
- ・ 避難所の開設期間は、国の基準では「災害発生の日から 7 日以内」であり、7 日以内の閉鎖が困難なときは、事前に内閣総理大臣へ協議し必要最小限度の期間を延長することができる。上述の「目安として 2 ヶ月を上限」は、期間延長が必要な場合でも、一定の区切りとして 2 ヶ月を目安に避難所を閉鎖すべき旨を示したものである。

#### (5) 旅館・ホテル等の取扱い

- ・ 避難所は公共施設等を活用して開設するのが原則であるが、避難所が不足する場合や高齢者等の利用に配慮した避難所が必要な場合等には、公的な宿泊施設や民間の旅館・ホテル等を借り上げて避難所とすることも可能であり、積極的な活用が望まれる。
- ・ 旅館・ホテル等については、以下の活用方法が考えられる。
  - (ア) 高齢者、障害者、妊産婦、乳幼児等の利用に配慮した避難所
  - (イ) 周辺の避難所入所者のための入浴施設
  - (ウ) 公共施設等での避難生活が長引く場合の休養・リフレッシュ用の一時滞在施設
  - (エ) 二次避難先

## 2 避難者支援

### (1) 避難所の運営

#### ① 基本的な考え方

- ・ 避難開始当初は、避難元市町は住民の送り出し等に全力を挙げなければならないため、広域避難先の避難所運営を行うのは事実上困難と考えられることから、避難先市町村が避難所開設当初の運営において、積極的な役割を担うものとする。
- ・ 原子力災害の場合は、避難先市町村は、通常の行政サービスを行いながら被災者支援を行うこととなるため、行政中心の避難所運営体制には限界がある。このため、避難所開設当初の避難先市町村主導の運営から、避難元市町による運営へ、又は、避難者による自主運営へと運営体制を順次切替えていく必要がある。
- ・ 避難所運営体制の移行は、①避難先市町村から避難元市町に引継ぎ、次いで避難元市町から避難者に引継ぐ場合と、②避難元市町と協力して避難先市町村から直接避難者に引継ぐ場合が考えられる。いずれにしても各避難所には避難元市町職員が常駐するか、担当者を決めて高い頻度で巡回する等、避難元市町の密接な関与が不可欠である。

#### <広域避難における避難先市町村の避難所運営に係る役割例>

時期	役割	摘要
初動期	避難所の開設・施設管理	施設管理者が実施。
	開設当初の避難所運営	当初3日間を目安に避難先市町村が主導。避難元市町による運営、避難者による自主運営に順次切替え。
応急対応期	仮設トイレの設置	避難所の設備状況や避難者数に応じて手配。
	生活物資の調達・配布	避難先府県と連携して支援を実施。物資等が不足する場合は、原則、避難先府県を通じ、避難元府県が調達。避難元府県のみでは調達できない場合、広域連合に広域調整を要請。
	罹災証明の発行	必要に応じ避難元市役所・町役場と連携して実施。
	生活支援情報サービスの提供	

#### ② 避難所運営に必要な人員・物資の確保

- ・ 避難元府県・市町と避難先府県・市町村は、あらかじめ協議して避難所運営の役割分担を定め、それに見合った人員の動員体制や物資の確保手順を整備する。
- ・ 避難所の施設管理は、避難所の運営体制に関わらず、施設管理者が継続して行う。
- ・ 感染症流行下においては、避難先市町村と避難元市町が連携し、避難者の健康管理や避難所の衛生管理、十分な避難スペースの確保、適切な避難所レイアウト等の必要な措置を講じるよう努める。
- ・ 避難所運営に必要な人員・物資は、避難元府県・市町が確保することを基本とし、必要に応じ、避難先市町村は避難先府県と連携しその支援・協力を行う。なお、避難元府県は、広域避難先において物資等の確保を図るため、民間企業等と災害時の生活物資等の協力に関する協定を締結するなど、民間企業等との連携協力体制の構築を図る。人員・物資が不足する場合には、避難元府県は、広域連合に支援を要請する。広域連合を通じた人員・物資の確保手順は、「関西広域応援・受援実施要綱」で示すとおり。

- ・ 広域連合は、避難元府県から避難所運営に必要な物資の支援要請を受けた場合には、避難元府県とともに、宅配業者、倉庫業者、メーカー事業者等と連携し、物資が迅速に避難者へ届くよう「緊急物資円滑供給システム」を活用する。
- ・ なお、感染症流行下における避難所運営は、内閣府「避難所における新型コロナウイルス感染症への対応Q & A」や、同「新型コロナウイルス感染症対策に配慮した避難所開設・運営訓練ガイドライン」等を参考に行う。

### ③ 生活支援

- ・ 避難先では、避難者の誰もが適切な生活支援を受けられるよう、避難元府県・市町と避難先府県・市町村の間で、また、避難先の府県と市町村の間で情報共有を図るとともに、国に対し財源の手当ても含めた包括的な支援メニューの整備を働きかける。
- ・ 避難元府県・市町は、避難先府県・市町村、国及びその他関係機関・団体の協力を得て、避難期間が長期に及ぶ場合の就労のあっせんや住まいの確保、さらには移住も含め、避難者のニーズにきめ細かく対応した支援を行う。

## (2) 健康診断の実施

- ・ 避難退域時検査場所における検査でO I L 4 を超える汚染が検出されなかった避難者も含め、避難者各人の健康管理のための健康診断の実施については、国の対応方針が示されていないことから、今後の検討課題とする。

## (3) 二次避難への移行

### ① 基本的な考え方

- ・ 原子力災害の場合は、原子力施設の状況や放射性物質の放出による地域の汚染状況により、避難元府県内に早期に戻れないおそれがある。避難者の避難生活の安定確保と避難所を提供する避難先市町村の負担の軽減を図るため、避難の長期化に備えた二次避難先の確保が必要となる。
- ・ 避難元府県・市町は、可能な限り早期に二次避難先への移行を進める。特に小中学校等の教育施設を避難所としている場合は、教育への影響に配慮し、その早期解消を図るため、速やかに二次避難先を確保する。

### ② 二次避難先の確保

- ・ 避難先府県は、避難元府県の要請に応じ、管内市町村と連携し、避難先府県内での二次避難先の確保に協力する。なお、避難元府県・市町は、状況に応じて可能な限り、避難元府県内で二次避難先を確保する。
- ・ 避難元府県・市町は、避難先府県・市町村の協力を得て、二次避難先の確保に当たり必要となる避難者数及び世帯数の把握、各避難世帯の意向把握に努める。
- ・ 二次避難先としては、①公営住宅（URを含む。）、②民間賃貸住宅借上げによる応急仮設住宅（みなし仮設）、③国・地方公共団体の職員官舎を確保し、それでもなお不足する場合に、④応急仮設住宅を整備する。
- ・ 公営住宅、みなし仮設、職員官舎、応急仮設住宅整備用地の確保を円滑に進めるため、広域連合は、あらかじめ構成団体・連携県と協議し、これらの確保に係る広域調整の

手順を検討するほか、関係する事業者団体との協力関係の構築に努める。

- ・ 二次避難先への移行を円滑に進めるため、当面必要となる家電製品等の生活用品の確保（無償提供等）について、国、日本赤十字社、経済団体等に協力を求める。
- ・ 広域連合、構成府県及び連携県は、避難者への空き家や民間賃貸住宅の情報の提供等にかかる協力を得るため、関係機関・団体等との協定の締結\*等により、あらかじめ協力要請の手順等を取り決めるとともに、協力体制の構築を図る。

※ 各府県宅地建物取引業協会等の関係団体と「大規模災害時における民間賃貸住宅の被災者への提供等に関する協定」を締結（平成 27 年 8 月 17 日）

### ③ 旅館・ホテル等を二次避難先とする場合の取扱い

- ・ 応急仮設住宅の供与期間は原則 2 年以内とされているが、こうした長期間にわたり、本来営業の用に供する旅館・ホテル等を災害対応の用に供するのは適当でないと考えられることから、旅館・ホテル等を二次避難先とする場合は、あらかじめ事業者と協議して、利用期間を定めておくことが望ましい。

## 3 他の広域ブロック等への応援要請

- ・ 関西圏域内だけでは、避難元府県が必要とする避難先や避難の受入れに必要な人員・資機材等の確保が困難な場合は、国、全国知事会、他の広域ブロック等に応援要請を行う。

### <関西圏域と他の広域ブロック等との主な相互応援協定>

協定等名称	締結日	相手方	内容
関西広域連合と九州地方知事会との災害時の相互応援に関する協定	H23. 10. 31	九州地方知事会（福岡県、佐賀県、長崎県、熊本県、大分県、宮崎県、鹿児島県、沖縄県、山口県の 9 県）	関西広域連合及び九州地方知事会の構成府県市による相互応援
全国都道府県における災害時等の広域応援に関する協定及び同協定実施細目	H24. 5. 18	全国都道府県 ※ブロック間応援（カバー（支援）ブロック：近畿⇔中部圏）等	全国知事会の調整のもとに行われる広域応援
関西広域連合と九都県市との災害時の相互応援に関する協定	H26. 3. 6	九都県市（埼玉県、千葉県、東京都、神奈川県、横浜市、川崎市、千葉市、さいたま市、相模原市）	関西広域連合及び九都県市の構成都府県市による相互応援
関西広域連合と中国地方知事会との災害時の相互応援に関する協定	H29. 6. 5	中国地方知事会（鳥取県、島根県、岡山県、広島県、山口県）	関西広域連合及び中国地方知事会の構成府県市による相互応援
関西広域連合と四国知事会との災害時の相互応援に関する協定	H29. 6. 6	四国知事会（徳島県、香川県、愛媛県、高知県）	関西広域連合及び四国知事会の構成府県市による相互応援

## 4 費用負担

- ・ 原子力災害に係る広域避難の受入れその他被災者支援に係る費用については、原子力



損害の賠償に関する法律（昭和 36 年年 6 月 17 日法律第 147 号）、原子力事業者による賠償、災害救助法（昭和 22 年 10 月 18 日法律第 118 号）のいずれかにより補償されるものであり、原則として、最終的に避難先府県・市町村の負担とはならない。

- 本来、原子力災害対応に係る費用は、原子力事業者又は国が負担すべきものであることから、引き続き、国に対し、原子力事業者への求償方法の具体化や災害救助法の適用による国による費用負担のあり方の具体化を求める。

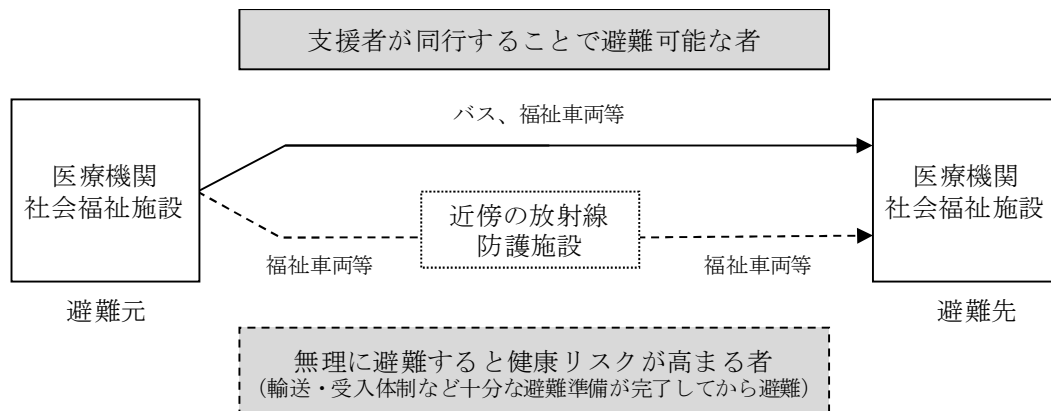
## Ⅶ 避難行動要支援者の広域避難

### (1) 基本的な考え方

- ・ 避難行動要支援者については、避難行動自体がリスクとなる可能性を考慮し、移動の困難性やリスクの程度など各人の特性を踏まえた避難計画を策定する必要がある。
- ・ 避難元府県は、管内の関係市町に対して、平時から避難行動要支援者の支援を担う自主防災組織や民生委員等との間で避難行動要支援者名簿を共有するとともに、避難支援についての全体的な考え方を整理した全体計画及び一人ひとりの個別計画を策定するよう働きかける。
- ・ 今後、災害対策基本法及び内閣府「避難行動要支援者の避難行動支援に関する取組指針」に基づき、市町村が災害全般に対応する要支援者の個別避難計画の策定に取り組むこととなるので、これに合わせて、原子力災害の特性を踏まえ、広域避難先の調整、移送手段の確保等について、広域連合として支援を行っていく。
- ・ 避難元府県は、医療機関入院患者、社会福祉施設入所者及び介護ベッド等が必要な在宅の避難行動要支援者については、自府県内で避難先となる施設や福祉避難所等を確保することを基本とするが、あらかじめ選定しておいた避難先施設が使用できない場合など、広域避難を要する場合には、広域連合、構成団体、連携県と調整し、避難先となる施設の確保に努める。
- ・ 避難元府県の学校災害対策本部等は、警戒事態発生時、保護者の迎え等について保護者あてに連絡(メール配信等)し、児童等の帰宅又は保護者への引き渡しを実施する。
- ・ 要支援者の特性に応じて、迅速な避難の実施、移動のリスクの軽減の双方の観点から、広域避難先の調整、移送手段の確保など十分な準備を行う必要がある。
- ・ 避難手段については、特殊な車両が必要となるなど、府県・市町村による確保には限界があるため、自衛隊その他国の防災関係機関による移送を含めて検討する。
- ・ 想定される要支援者の広域避難パターンは次のとおり。

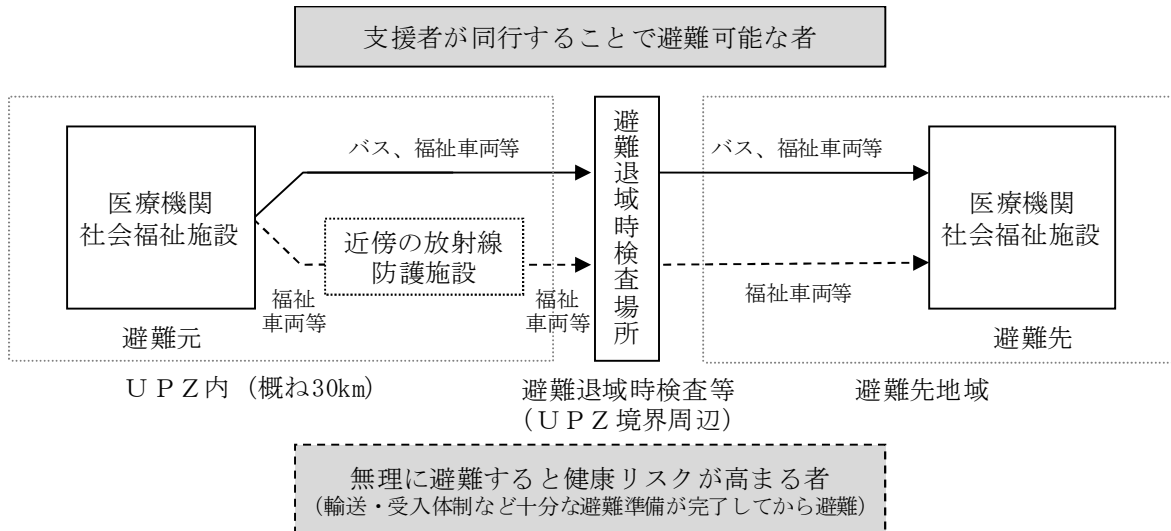
#### ① 医療機関入院患者及び社会福祉施設入所者

##### ア PAZ内の場合



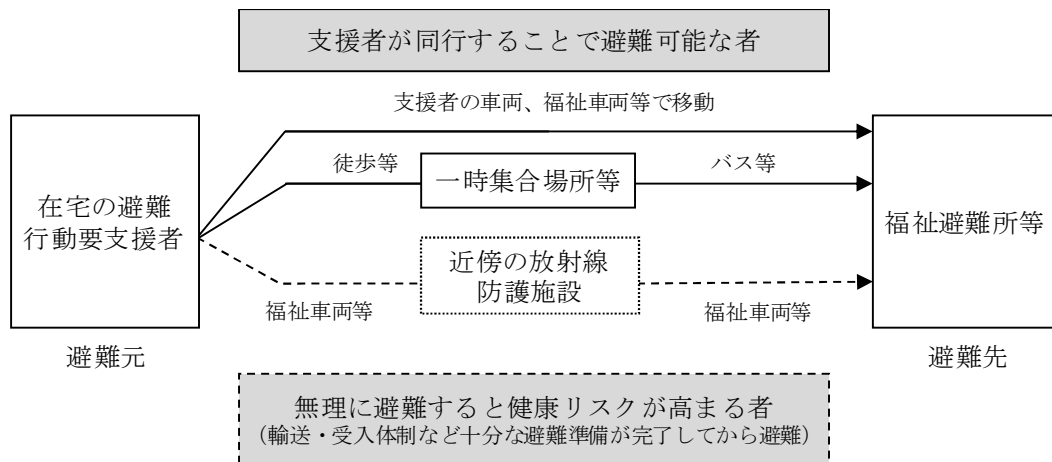
※ 放射性物質が放出される前に予防的に避難した住民は、避難退域時検査を実施しない。

## イ UPZ内の場合



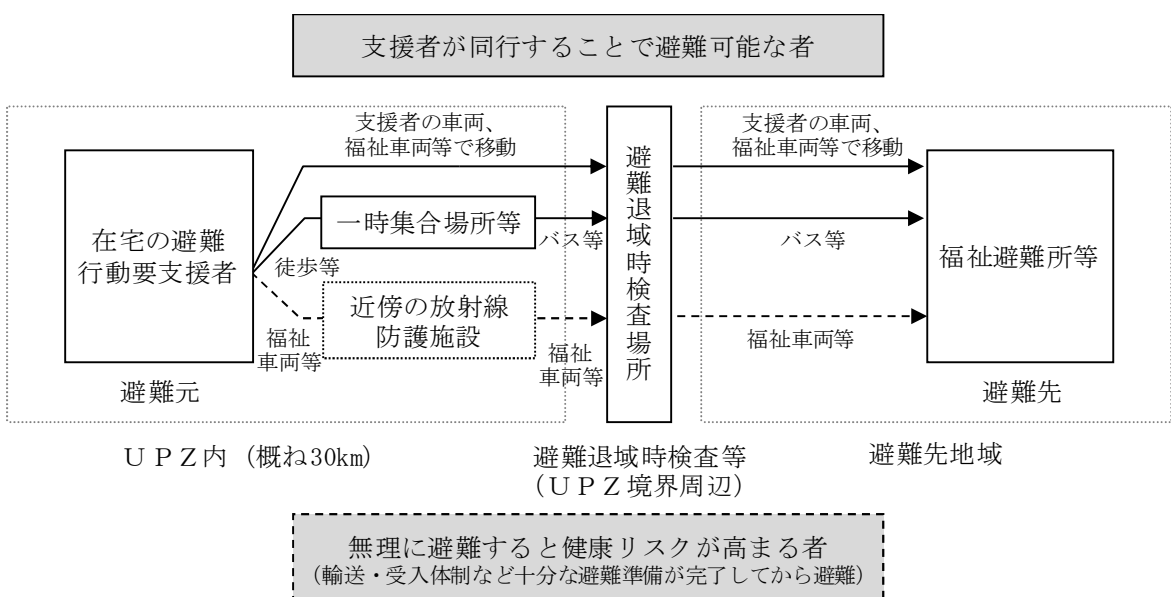
## ② 在宅の避難行動要支援者

### ア PAZ内の場合



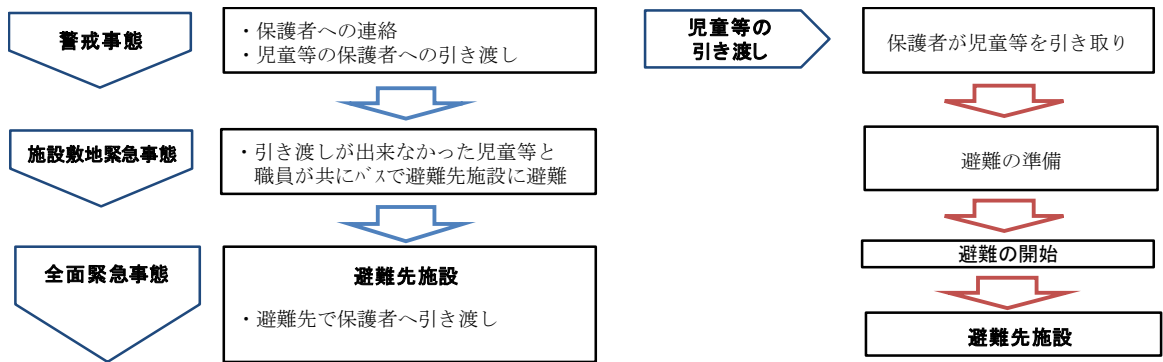
※ 放射性物質が放出される前に予防的に避難した住民は、避難退域時検査を実施しない。

## イ UPZ内の場合



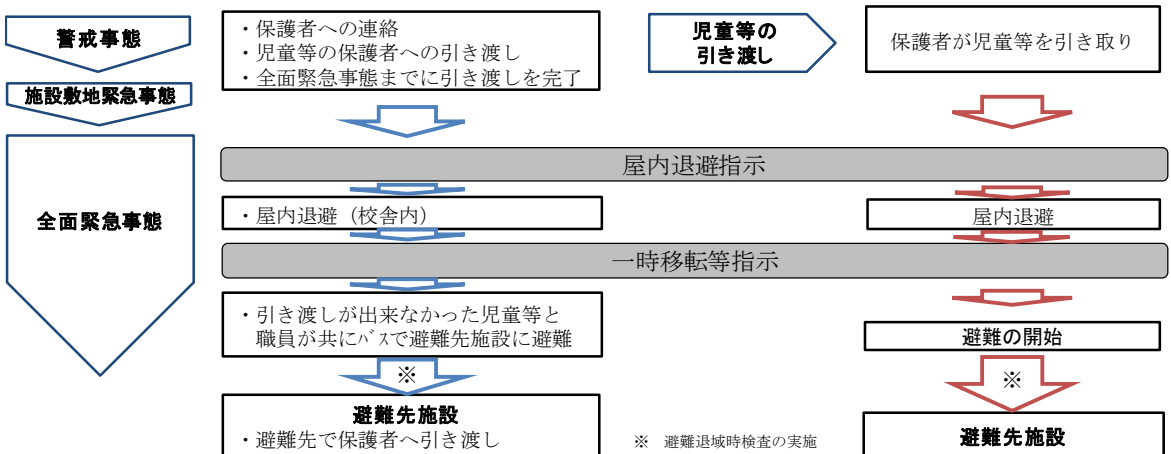
### ③ 学校・保育所等の児童等

#### ア PAZ内の場合



※ 放射性物質が放出される前に予防的に避難した住民は、避難退域時検査を実施しない。

#### イ UPZ内の場合



※「高浜地域の緊急時対応」及び「大飯地域の緊急時対応」(福井エリア地域原子力防災協議会(令和2年7月30日))一部抜粋

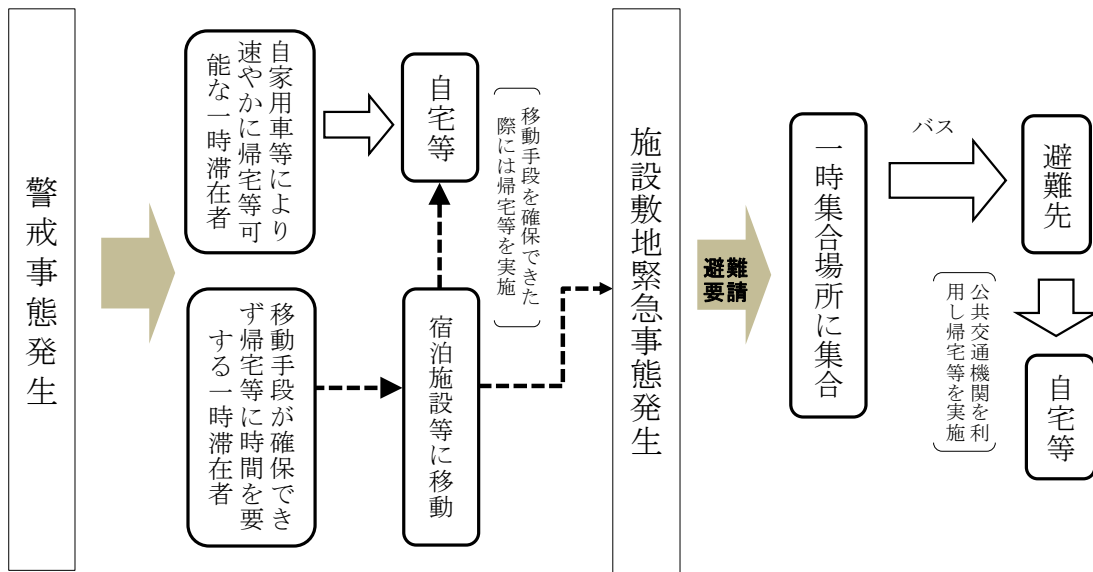
### (2) 避難行動要支援者情報の共有

- 避難元府県・市町の要請により、避難先府県・市町村はあらかじめ避難行動要支援者の避難先の確保を調整する。調整に当たっては、避難行動要支援者情報の共有が不可欠であるため、災害対策基本法第4章第3節(避難行動要支援者名簿の作成等)の規定に基づき、必要な情報共有を行う。

## VIII 一時滞在者の広域避難

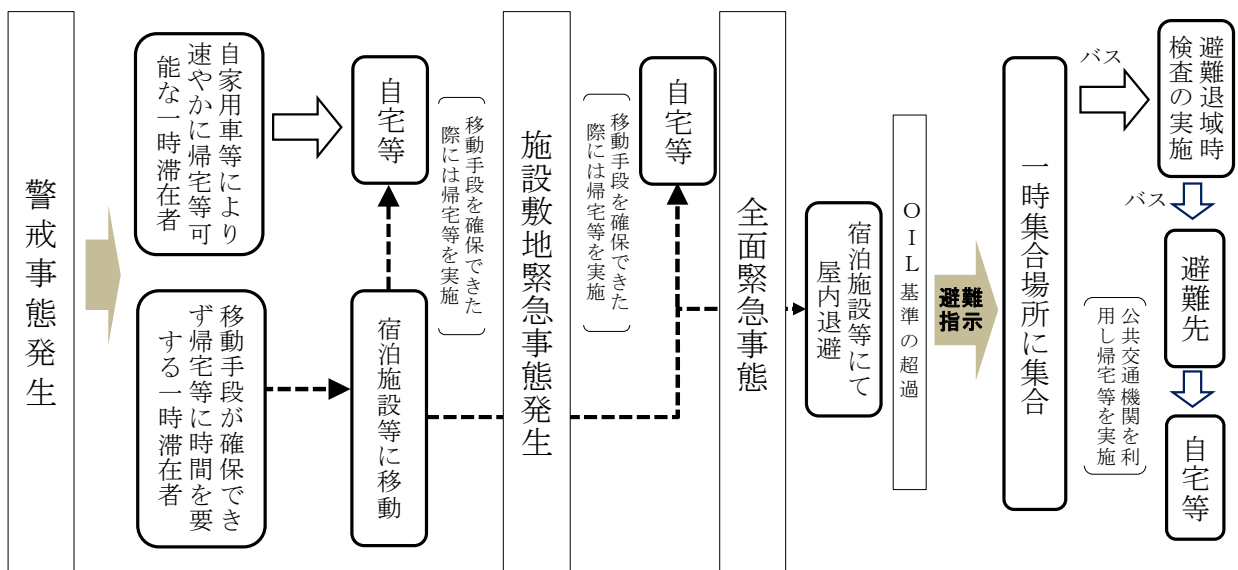
- ・ 所在県及び関係周辺府県は、管内の関係市町と連携し、PAZ内及びUPZ内の観光客等一時滞在者に対し、警戒事態の段階で、防災行政無線、広報車、緊急速報メールサービス等により、区域外への移動等の呼びかけを実施する。
- ・ 移動等に時間を要する一時滞在者は、宿泊施設等に移動し、PAZ内では施設敷地緊急事態で避難を、UPZ内では全面緊急事態で屋内退避を実施し、その後、OIL基準の超過による避難等の指示により、避難等を実施する。

### ア PAZ内の場合



※ 放射性物質が放出される前に予防的に避難した住民は、避難退域時検査を実施しない。

### イ UPZ内の場合



※ 「美浜地域の緊急時対応」(福井エリア地域原子力防災協議会(令和3年1月5日))一部抜粋

## IX おわりに

### 1 避難元府県・市町による広域避難計画の策定

- ・ 避難元府県・市町は、避難先府県・市町村と連携し、本ガイドライン等を踏まえ、住民等の具体的な避難方法を定めた広域避難計画を策定する。
- ・ 避難元府県・市町は、住民等が広域避難計画の内容を理解し、災害発生時に円滑に避難できるよう、広域避難計画に関するパンフレットの配布、説明会の開催、訓練の実施等により、住民等への周知徹底を図るよう努める。

### 2 避難先府県・市町村による地域防災計画の修正

- ・ 避難先府県・市町村は、円滑な避難の受入れが可能となるよう、地域防災計画を修正し、広域避難の受入体制（避難所の運営体制、職員の動員体制等）を整備する。
- ・ なお、広域避難（広域一時滞在）は、原子力災害に限らず、南海トラフ巨大地震など大規模広域の自然災害の対策としても重要であるため、本ガイドラインの取りまとめと時機を合わせて、関西府県・市町村が足並みを揃えて、地域防災計画に広域一時滞在の実施及び受入れに関する規定を導入することが望ましい【参考3】。

### 3 計画の実効性確保

- ・ 本ガイドライン及びこれを踏まえた地域防災計画、広域避難計画等の実効性を確保するため、広域連合は関係府県と連携し、関係機関との協定の締結等により災害対応体制の強化を図る。
- ・ 広域連合は、平時から関係府県・市町村と連携して情報交換、研修及び広域避難訓練等を実施するとともに、その結果をもとに本ガイドラインの検証を行う。
- ・ 避難元市町と避難先市町村は、平時から、広域避難計画の実効性が確保されるよう相互連携を図る。
- ・ 避難先の確保や避難退域時検査場所候補地の選定などについては、その調整が進んでいるが、避難退域時検査及び簡易除染の実施体制の整備、避難行動要支援者の避難手段の確保等については、引き続き、国、関係府県等の連携により充実を図る。

### 4 市役所・町役場機能の移転

- ・ 避難対象区域に市役所・町役場が含まれる可能性があるため、市役所・町役場機能の移転先の確保等について、今後の検討課題とする。

### 5 本ガイドラインの見直し

- ・ 広域連合は、指針、原子力発電所ごとの「緊急時対応」、「関西防災・減災プラン（原子力災害対策編）」の改正等、広域避難訓練等の実施を通じた検証その他の国内外の原子力災害対策の取組等により新たな知見が得られた場合には、必要に応じて本ガイドラインの見直しを行う。

避難元・避難先マッチング（避難所レベル）

<目 次>

○ 総括表	39
1 福井県	
（1）敦賀市	41
（2）小浜市	52
（3）高浜町	56
（4）おおい町	58
（5）若狭町	60
2 滋賀県	
（1）長浜市	63
（2）高島市	68
3 京都府	
（1）福知山市	73
（2）舞鶴市	74
（3）綾部市	87
（4）宮津市	90
（5）南丹市	94
（6）京丹波町	96
（7）伊根町	97

<修正経過>

平成 27 年 3 月 避難所の名称・住所等を修正

平成 28 年 10 月 避難経路等を追記

平成 31 年 3 月 避難対象人口等を修正

令和 6 年 3 月 避難対象人口等を修正



○ 総括表

(人口: 令和5年4月1日現在、単位: 人)

避難元府県	避難元市町	対象人口	避難先			
			府県	地域・市町村	受入人数	
福井県	敦賀市	63,032	奈良県 (4市)	奈良市	37,735	
				大和郡山市	9,477	
				天理市	6,889	
				生駒市	8,931	
	小浜市	28,189	兵庫県 (4市5町)	但馬	豊岡市	3,078
					養父市	965
					朝来市	1,089
					香美町	706
					新温泉町	530
				中播磨	姫路市	20,176
					市川町	570
					福崎町	681
	高浜町	9,783	兵庫県 (2市1町)	阪神北	宝塚市	6,031
					三田市	3,023
					猪名川町	729
	おおい町	7,823	兵庫県 (2市)	阪神北	伊丹市	4,229
					川西市	3,594
	若狭町	13,751	兵庫県 (7市1町)	丹波	丹波篠山市	1,399
					丹波市	2,185
				北播磨	西脇市	1,596
三木市					2,854	
小野市					1,912	
加西市					1,743	
加東市	1,474					
多可町	588					
	122,578		小計	122,578		
滋賀県	長浜市	20,830	大阪府 (19市6町1村)	大阪市	5,099	
				泉北	堺市	4,595
					和泉市	984
					高石市	306
					泉大津市	395
					忠岡町	54
				中河内	八尾市	1,719
					東大阪市	3,358
					柏原市	383
				南河内	松原市	818
					藤井寺市	285
					羽曳野市	785
					河内長野市	742
					富田林市	648
大阪狭山市	335					
太子町	116					
河南町	97					
千早赤阪村	111					

避難元府県	避難元市町	対象人口	避難先					
			府県	地域・市町村		受入人数		
滋賀県	長浜市	2,751	大阪府 (19市6町 1村)	泉南	岸和田市	954		
					泉佐野市	385		
					貝塚市	369		
					泉南市	307		
					阪南市	314		
					熊取町	323		
					田尻町	33		
					岬町	66		
	高島市	26,297	大阪府 (15市3町)	三島	大阪市 (再掲)		10,665	
					豊能	豊能町	80	
						能勢町	40	
						池田市	423	
						豊中市	1,982	
					箕面市	箕面市	960	
						吹田市	吹田市	1,681
							高槻市	1,883
							茨木市	1,394
					島本町		187	
					摂津市	摂津市	464	
						北河内	枚方市	2,254
守口市	828							
門真市	607							
寝屋川市	1,495							
大東市	643							
四條畷市	四條畷市	323						
	交野市	388						
		49,878	小 計		49,878			
京都府	福知山市	390	兵庫県 (1町)	西播磨	上郡町	390		
	舞鶴市	77,222	兵庫県 (4市)	神戸市		30,827		
				阪神南	尼崎市	14,041		
					西宮市	15,752		
				淡路	淡路市	1,456		
			徳島県 (1市2町)	鳴門市		7,644		
				松茂町		3,278		
	北島町			4,224				
	綾部市	7,411	兵庫県 (4市2町)	西播磨	相生市	871		
					赤穂市	1,754		
					宍粟市	1,294		
					たつの市	2,213		
					太子町	885		
	佐用町	394						
	宮津市	16,554	兵庫県 (3市)	東播磨	明石市	5,852		
加古川市					9,018			
高砂市					1,684			
南丹市	3,213	兵庫県 (2市)	淡路	洲本市	1,551			
				南あわじ市	1,662			
京丹波町	2,559	兵庫県 (1市)	阪神南	芦屋市	2,559			
伊根町	1,327	兵庫県 (2町)	東播磨	稲美町	637			
				播磨町	690			
		108,676	小 計		108,676			
計		281,132	計		281,132			

避難元府県名		福井県		避難元			集会所		主な避難経路		主な避難退域時検査場所候補地		避難先			
市町名	地区名1		地区名2		名称	所在地	名称	所在地	府県名	市町村名	拠点避難所		避難先			
	小学校区	世帯数	人口	大字・町名							世帯数	人口	名称	所在地	名称	所在地
敦賀市	つるがきた 敦賀北	1,700	3,596	かねがき ちよう 金ヶ崎町	110	212	3,417 旧敦賀北小 学校	敦賀市曙町 11-92	・国道8号→敦賀IC・敦 賀南スマートIC→北陸 自動車道→名神高速道 路→京滋バイパス→巨 椋IC 下車→国道1号→ 国道24号(→城陽IC→ 京奈和自動車道→木津 IC下車→国道24号)	賤ヶ岳SA	滋賀県長浜市 余呉町坂口94	奈良県	鴻ノ池運動公園	奈良市法蓮佐 保山4丁目 1516-1	天理市立山の辺小学校	天理市別所町380
				みなとまち 港町	160	345									奈良県立添上高等学校 体育館	天理市樺本町1532-2
				さかえしんまち 栄新町	146	315									天理市立丹波市小学校	天理市丹波市町180
				あけほのちよう 曙町	159	336									天理市立西中学校	天理市二階堂上/庄町210-1
				てつちちよう 天筒町	18	32									天理市立井戸堂公民館	天理市西井戸堂町122-4
				くらまち 桜町	48	106									天理市立総合体育館	天理市西長柄町595
				ほろいちちよう 蓬萊町	164	351									天理市立北中学校	天理市石上町777
				もとまち 元町	297	648									天理市立総合体育館	天理市西長柄町595
				あけいちちよう 相生町	253	522									天理市民会館	天理市川原城町739
				かどらちよう ちようめ 神楽町1丁目	75	162									天理市立二階堂体育館	天理市嘉幡町520
				かどらちよう ちようめ 神楽町2丁目	72	154									天理市立朝和小学校	天理市成願寺町420
				つのがちちよう 角鹿町	117	234									天理市立前栽小学校	天理市前栽町329
				えん 江良	12	24									天理市立二階堂公民館	天理市嘉幡町520
				いつはた 五幡	58	133									天理市立福住小学校	天理市福住町1954-1
あけの 峯野	11	22	天理市立井戸堂公民館	天理市西井戸堂町122-4												
敦賀市	つるがみなみ 敦賀南	2,960	5,821	まいざきちよう 舞崎町	174	340	5,821 敦賀南小学 校	敦賀市清水 町1丁目10- 40	・国道27号→国道303号 →国道367号→国道477 号→国道161号→国道1 号→京都東IC→名神高 速道路→京都南IC下車 →国道1号→国道24号 →城陽IC→京奈和自動 車道→木津IC下車→国 道24号	賤ヶ岳SA	滋賀県長浜市 余呉町坂口94	奈良県	鴻ノ池運動公園	奈良市法蓮佐 保山4丁目 1516-1	奈良市立済美小学校	奈良市西木辻町5-2
				まいざきちよう ちようめ 舞崎町2丁目	403	905									奈良市立春日中学校	奈良市西木辻町67
				きよみずちよう ちようめ 清水町1丁目	458	901									春日公民館	奈良市南京終町1丁目86-1
				きよみずちよう ちようめ 清水町2丁目	275	573									生涯学習センター	奈良市杉ヶ町23
				ほんまち ちようめ 本町1丁目	181	318									奈良市立済美南小学校	奈良市南京終町676
				ほんまち ちようめ 本町2丁目	212	378									奈良市音声館	奈良市鳴川町32-1
				しろがねちよう 白銀町	225	426									奈良市音声館	奈良市鳴川町32-1
				奈良市立飛鳥小学校	奈良市紀寺町785											
奈良市立飛鳥中学校	奈良市高畑町1475-1															
南紀寺コミュニティスポーツ会館	奈良市南紀寺町5丁目54-1															
南紀寺コミュニティスポーツ会館	奈良市南紀寺町5丁目54-1															
奈良県立高円芸術高等学校	奈良市白毫寺町633															
奈良県立高円芸術高等学校	奈良市白毫寺町633															
飛鳥公民館	奈良市紀寺町984															
奈良市立東市小学校	奈良市古市町268															
奈良市立東市小学校	奈良市古市町268															
東人権文化センター	奈良市古市町1226															
古市児童館	奈良市古市町1263															
古市児童館	奈良市古市町1263															
横井児童館	奈良市横井5丁目337-2															
東市コミュニティスポーツ会館	奈良市古市町265-1															

避難元府県名		福井県		避難元			集合場所		主な避難経路	主な避難退域時検査場所候補地		府県名		市町村名		拠点避難所		避難先	
市町名	小学校区	世帯数	人口	大字・町名	世帯数	人口	名称	所在地		名称	所在地	府県名	市町村名	名称	所在地	名称	所在地		
敦賀市	つるがみのみ 敦賀南	2,960	5,821	かなわちよう ちよりの 鉄輪町1丁目	180	305	敦賀南小学 校	敦賀市清水 町1丁目10- 40	・国道8号→敦賀IC・敦 賀南スマートIC→北陸自 動車道→名神高速道路 →京滋バイパス→巨椋 IC 下車→国道1号→国 道24号(→城陽IC→京 奈和自動車道→木津IC 下車→国道24号)  ・国道8号→国道161号 →国道1号→京都東IC →名神高速道路→京都 南IC 下車→国道1号→ 国道24号  ・国道27号→国道303号 →国道367号→国道477 号→国道161号→国道1 号→京都東IC→名神高 速道路→京都南IC 下車 →国道1号→国道24号 →城陽IC→京奈和自動 車道→木津IC 下車→国 道24号  ・国道27号→若狭美浜I C→舞鶴若狭自動車道 →若狭上中IC 下車→県 道22号→国道303号→ 国道367号→国道477号 →国道161号→国道1号 →京都東IC→名神高速 道路→京都南IC 下車→ 国道1号→国道24号→ 城陽IC→京奈和自動車 道→木津IC 下車→国道 24号	賤ヶ岳SA	滋賀県長浜市 余呉町坂口94	奈良県	奈良市	鴻ノ池運動公園	奈良市法蓮佐 保山4丁目 1516-1	横井児童館	奈良市横井5丁目337-2		
				東市地域ふれあい会館	奈良市古市町99-1														
				奈良市立明治小学校	奈良市北永井町414														
				奈良市立明治小学校	奈良市北永井町414														
				奈良市立都南中学校	奈良市南永井町98-1														
				南福祉センター	奈良市南永井町45-1														
				奈良市立辰市小学校	奈良市西九条町1丁目7-1														
南部生涯スポーツセンター	奈良市杏町467-1																		
南人権文化センター	奈良市杏町401-1																		
辰市地域ふれあい会館	奈良市西九条町2丁目2-44																		
辰市地域ふれあい会館	奈良市西九条町2丁目2-44																		
奈良市立帯解小学校	奈良市柴屋町9																		
南部公民館	奈良市山町27-1																		
帯解地域ふれあい会館	奈良市田中町342-1																		
南部公民館精華分館	奈良市高樋町640-1																		
南部公民館精華分館	奈良市高樋町640-1																		
米谷町集会所	奈良市米谷町566-1																		
興隆寺町公民館	奈良市興隆寺町356-2																		
中畑町公民館	奈良市中畑町1276																		
奈良市立明治小学校	奈良市北永井町414																		
奈良市立都南中学校	奈良市南永井町98-1																		

避難元府県名		福井県															
避難元		集会所						主な避難退域時検査場所候補地		避難先							
市町名	地区名1			地区名2			名称	所在地	主な避難経路	名称	所在地	府県名	市町村名	拠点避難所		避難先	
	小学校区	世帯数	人口	大字・町名	世帯数	人口								名称	所在地	名称	所在地
敦賀市	つるがにし 敦賀西	2,576	5,117	つないちよう ちよりの 津内町1丁目	188	362	敦賀西小学校	敦賀市結城 町78-6	・国道8号→敦賀IC・敦賀南スマートIC→北陸自動車道→名神高速道路→京滋バイパス→巨椋IC下車→国道1号→国道24号(→城陽IC→京奈和自動車道→木津IC下車→国道24号) ・国道8号→国道161号→国道1号→京都東IC→名神高速道路→京都南IC下車→国道1号→国道24号 ・国道27号→国道303号→国道367号→国道477号→国道161号→国道1号→京都東IC→名神高速道路→京都南IC下車→国道1号→国道24号→城陽IC→京奈和自動車道→木津IC下車→国道24号 ・国道27号→若狭美浜IC→舞鶴若狭自動車道→若狭中IC下車→県道22号→国道303号→国道367号→国道477号→国道161号→国道1号→京都東IC→名神高速道路→京都南IC下車→国道1号→国道24号→城陽IC→京奈和自動車道→木津IC下車→国道24号	賤ヶ岳SA	滋賀県長浜市 余呉町坂口94	奈良県	奈良市	鴻ノ池運動公園	奈良市法蓮佐 保山4丁目 1516-1	奈良市立鳥見小学校	奈良市鳥見町3丁目11-2
				富雄公民館	奈良市鳥見町2丁目9												
				奈良市立富雄第三小中学校	奈良市帝塚山南2丁目11-1												
				奈良県立奈良西養護学校	奈良市帝塚山西2丁目1-1												
				奈良市立三碓小学校	奈良市西千代ヶ丘1丁目20-9												
				奈良市立富雄中学校	奈良市三碓2丁目3-12												
				奈良市立富雄中学校	奈良市三碓2丁目3-12												
				奈良市立富雄南小学校	奈良市中町4185												
				奈良市立富雄南小学校	奈良市中町4185												
	奈良市立富雄南中学校	奈良市藤ノ木台1丁目5-13															
	奈良市立富雄南中学校	奈良市藤ノ木台1丁目5-13															
	富雄南公民館	奈良市中町501-3															
	西部生涯スポーツセンター	奈良市中町4860															
	西部生涯スポーツセンター	奈良市中町4860															
	奈良市立伏見南小学校	奈良市宝来5丁目2-1															
	奈良市立京西中学校	奈良市平松4丁目3-1															
	奈良市立京西中学校	奈良市平松4丁目3-1															
奈良市立六条小学校	奈良市六条2丁目14-1																
奈良県立奈良西養護学校	奈良市帝塚山西2丁目1-1																
奈良市立三碓小学校	奈良市西千代ヶ丘1丁目20-9																
奈良市立六条小学校	奈良市六条2丁目14-1																
京西公民館	奈良市六条西1丁目3-43-2																
奈良県立奈良東養護学校	奈良市七条2丁目670																
奈良県立大学附属高等学校	奈良市六条西3丁目24-1																
奈良県立大学附属高等学校	奈良市六条西3丁目24-1																
七条コミュニティスポーツ会館	奈良市七条1丁目2-1																
まつばら 松原	3,278	7,009	まつしまちよう 松島町	329	738	松原小学校	敦賀市松島 町27-22	・国道8号→敦賀IC・敦賀南スマートIC→北陸自動車道→名神高速道路→京滋バイパス→第二京阪自動車道→交野北IC下車→国道1号→国道168号→国道163号 ・国道27号→国道303号→国道367号→国道477号→国道161号→国道1号→阪神8号京都線→第二京阪自動車道→交野北IC下車→国道1号→国道168号→国道163号 ・国道27号→若狭美浜IC→舞鶴若狭自動車道→若狭上中IC下車→県道22号→国道303号→国道367号→国道477号→国道161号→国道1号→阪神8号京都線→第二京阪自動車道→交野北IC下車→国道1号→国道168号→国道163号	賤ヶ岳SA	滋賀県長浜市 余呉町坂口94	奈良県	生駒市	生駒市総合公園	生駒市小明町 1807-1	生駒市立生駒中学校	生駒市西松ヶ丘9-19	
			生駒市立光明中学校	生駒市小明町55													
			生駒市立緑ヶ丘中学校	生駒市緑ヶ丘2232													
			生駒山麓公園	生駒市俣口町2088													
			生駒市市民体育館	生駒市門前町9-20													
			生駒市武道館	生駒市門前町9-20													
			奈良県立生駒高等学校	生駒市沓分町532-1													
			生駒市立大瀬中学校	生駒市小瀬町911-1													
			生駒市北大和体育館	生駒市北大和3丁目5077													
			奈良県立奈良北高等学校	生駒市上町4600													
生駒市立上中学校	生駒市上町3000																
北コミュニティセンターISTAはばたき	生駒市上町1543																
生駒市総合公園体育館	生駒市小明町1807-1																
たけまるホール	生駒市北新町9-28																
生駒北スポーツセンター体育館	生駒市高山町166-2																
生駒市立鹿ノ台中学校	生駒市鹿ノ台南2丁目16																
鹿ノ台ふれあいホール	生駒市鹿ノ台南2丁目3-3																

避難元府県名		福井県		避難元			集合場所		主な避難経路	主な避難退域時検査場所候補地		府県名		市町村名		拠点避難所		避難先	
市町名	地区名1			地区名2			名称	所在地		名称	所在地	府県名	市町村名	拠点避難所		避難先			
	小学校区	世帯数	人口	大字・町名	世帯数	人口								名称	所在地	名称	所在地	名称	所在地
敦賀市	くつみ 杵見	585	1,425	くつみ 杵見	585	1,425	1,425	杵見小学校	敦賀市杵見 66-2-10	・国道8号→敦賀IC・敦賀南スマートIC→北陸自動車道→名神高速道路→京滋バイパス→第二京阪自動車道→交野北IC下車→国道1号→国道168号→国道163号	賤ヶ岳SA	滋賀県長浜市 余呉町坂口94	奈良県	生駒市	生駒市総合公園	生駒市小明町 1807-1	生駒市立生駒南中学校	生駒市萩原町90	
																	むかひやま公園体育館	生駒市萩原町673	
																	南コミュニティセンターせせらぎ	生駒市小瀬町18	
	生駒市井出山体育館	生駒市小平尾町1766-1																	
	生駒市小平尾南体育館	生駒市小平尾町1629																	
	生駒市図書館	生駒市辻町238																	
	生駒市コミュニティセンター	生駒市元町1丁目6-12																	
	ふたむら 二村	2	6	旧常宮小学校	敦賀市常宮 13-25	・国道27号→国道303号→国道367号→国道477号→国道161号→国道1号→阪神8号京都線→第二京阪自動車道→交野北IC下車→国道1号→国道168号→国道163号	手漁村センター	敦賀市手7-7	・国道27号→若狭美浜IC→舞鶴若狭自動車道→若狭上中IC下車→県道22号→国道303号→国道367号→国道477号→国道161号→国道1号→阪神8号京都線→第二京阪自動車道→交野北IC下車→国道1号→国道168号→国道163号										
	なご 名子	19	48							色浜ふれあい会館							敦賀市色浜 26-1		
	めま 縄間	32	54															浦底ふれあい会館	敦賀市浦底 15-8-1
	じよ 常宮	30	67																
	く 杵	26	55	立石会館	敦賀市立石 58-10-2	白木公民館	敦賀市白木1 丁目13-1												
て 手	16	39																	
いろは 色浜	29	66																	
あそこ 浦底	24	54																	
たてし 立石	23	46																	
しろき 白木1丁目	21	62																	

避難元府県名		福井県		避難元			集合場所		主な避難経路	主な避難退域時検査場所候補地		避難先											
市町名	地区名1		地区名2		名称	所在地	名称	所在地		府県名	市町村名	拠点避難所		避難所									
	小学校区	世帯数	人口	大字・町名								世帯数	人口	名称	所在地	名称	所在地						
敦賀市	あかき 赤崎	189	406	まひやま 鞠山	29	64	旧赤崎小学 校	敦賀市赤崎 39-8	・国道8号→敦賀IC・敦賀南スマートIC→北陸自動車道→名神高速道路→京滋バイパス→巨棕IC下車→国道1号→国道24号(城陽IC→京奈和自動車道→木津IC下車→国道24号)	賤ヶ岳SA	滋賀県長浜市 余呉町坂口94	奈良県	天理市	鴻ノ池運動公園	奈良市法蓮佐 保山4丁目 1516-1	天理市立東部公民館	天理市豊井町87						
				たい 田結	104	227										天理市立福住中学校	天理市福住町2105						
				あかき 赤崎	56	115										天理市立井戸堂小学校	天理市西井戸堂町301						
	ひがしうら 東浦	356	712	あぞ 阿曾	77	151	東浦小中 学校	敦賀市杉津 19-12-1								天理市立二階堂小学校	天理市二階堂南菅田町640-1						
				すいづ 杉津	76	140										天理市立柳本小学校	天理市柳本町1213						
				よしま 横浜	89	176										天理市立樺本小学校	天理市樺本町2426-1						
				おおい 大比田	96	217										奈良県立二階堂養護学校	天理市庵治町358-1						
				もと 元比田	18	28										天理市立朝和公民館	天理市三昧田町460-3						
				かんしん 威新	1,032	2,175										かわはら 河原町	9	18	旧威新小学 校	敦賀市井川 17-20	・国道8号→国道161号→国道1号→京都東IC→名神高速道路→京都南IC下車→国道1号→国道24号	天理市福祉センター	天理市福住町4890
																ふじがき 藤ヶ丘町	239	496			天理市福祉センター	天理市福住町4890	
																あざ 余座	54	134			天理市立三島体育館	天理市三島町140-1	
																おおくら 大蔵	35	75			天理市立樺本公民館	天理市樺本町2460-1	
	なか 中	148	288				天理市障害者ふれあいセンター	天理市柳本町719															
	いかわ 井川	46	99				・国道27号→国道303号→国道367号→国道477号→国道161号→国道1号→京都東IC→名神高速道路→京都南IC下車→国道1号→国道24号→城陽IC→京奈和自動車道→木津IC下車→国道24号	奈良県立二階堂高等学校 格技室								天理市荒蒔町100-1							
	たかの 高野	44	109	天理市立前裁公民館	天理市杉本町351-3																		
たに 谷	8	20	天理市障害者ふれあいセンター	天理市柳本町719																			
たにくら 谷口	24	66	天理市立福住公民館	天理市福住町2025-1																			
かわきた 川北	13	34	天理市立式上公民館	天理市遠田町45-9																			
みやま 深山寺	31	65	天理市立丹波市公民館	天理市丹波市町285-2																			
かしまが 樫曲	58	137	天理市立南中学校	天理市兵庫町336-2																			
いけのこう 池河内	3	4	天理市トレイルセンター	天理市柳本町577-1																			
いずみが 泉ヶ丘町	191	385	天理市立柳本公民館	天理市荒蒔町100-1																			
うらご 瀬河内	22	40	天理市立前裁公民館	天理市柳本町1127																			
あさか 越坂	8	16	天理市立三島体育館	天理市杉本町351-3																			
たじり 田尻	13	23	天理市立南中学校	天理市兵庫町336-2																			
はばら 葉原	58	111	天理市トレイルセンター	天理市柳本町577-1																			
しんぼ 新保	28	55																					



避難元府県名		福井県		避難元			集合場所		主な避難経路		主な避難退域時検査場所候補地		避難先				
市町名	地区名1		地区名2		名称	所在地	名称	所在地	府県名	市町村名	拠点避難所		避難先				
	小学校区	世帯数	人口	大字・町名							世帯数	人口	名称	所在地	名称	所在地	
敦賀市	なかごう 中郷	3,541	7,896	ながて 長沢	469	976	中郷小学校	敦賀市津内 38-1-2(岡山 町1丁目)	・国道8号→敦賀IC・敦賀南IC→IC→北陸自動車道→名神高速道路→京滋バイパス→巨椋IC下車→国道1号→国道24号(→城陽IC→京奈和自動車道→木津IC下車→国道24号) ・国道8号→国道161号→国道1号→京都東IC→名神高速道路→京都南IC下車→国道1号→国道24号 ・国道27号→国道303号→国道367号→国道477号→国道161号→国道1号→京都東IC→名神高速道路→京都南IC下車→国道1号→国道24号→城陽IC→京奈和自動車道→木津IC下車→国道24号 ・国道27号→若狭美浜IC→舞鶴若狭自動車道→若狭上中IC下車→国道22号→国道303号→国道367号→国道477号→国道161号→国道1号→京都東IC→名神高速道路→京都南IC下車→国道1号→国道24号→城陽IC→京奈和自動車道→木津IC下車→国道24号	賤ヶ岳SA	滋賀県長浜市 余呉町坂口94	奈良県	奈良市	鴻ノ池運動公園	奈良市法蓮佐 保山4丁目 1516-1	ボランティアセンター	奈良市法蓮町1702-1
				東福祉センター	奈良市法蓮町1702-1												
				奈良市立若草中学校	奈良市法蓮町1416-1												
				奈良市立鼓阪小学校	奈良市雑司町97												
				若草公民館	奈良市川上町575												
				若草公民館	奈良市川上町575												
				北人權文化センター	奈良市川上町418-1												
				北人權文化センター	奈良市川上町418-1												
東之阪児童館	奈良市川上町461-1																
奈良市立鼓阪北小学校	奈良市青山9丁目3-1																
奈良市立田原小中学校	奈良市横田町199-1																
田原公民館	奈良市若荷町1078-1																
(旧)水間小学校	奈良市水間町450-2																
奈良市立柳生小学校	奈良市柳生下町138																
(旧)柳生中学校	奈良市柳生町212-2																
柳生公民館邑地分館	奈良市邑地町451-4																
柳生公民館	奈良市柳生町340																
柳生地域ふれあい会館	奈良市丹生町847																
青少年野外活動センター	奈良市阪原町25-1																
興東館柳生中学校	奈良市大柳生町832																
(旧)興東中学校	奈良市大柳生町4736																
興東公民館	奈良市大柳生町3633																
興東公民館	奈良市大柳生町3633																
興東公民館大平尾分館	奈良市大平尾町471																
奈良市立興東小学校	奈良市須川町1424																
興東公民館狭川分館	奈良市下狭川町3109-2																
奈良市立月ヶ瀬小中学校及び月ヶ瀬体育館	奈良市月ヶ瀬尾山2551																
奈良市立月ヶ瀬小中学校及び月ヶ瀬体育館	奈良市月ヶ瀬尾山2551																
月ヶ瀬公民館	奈良市月ヶ瀬尾山2815																
月ヶ瀬温泉	奈良市月ヶ瀬尾山2681																
月ヶ瀬地域ふれあい会館	奈良市月ヶ瀬月ヶ瀬356-2																
(旧)並松小学校	奈良市藪生町1894																
奈良県立山辺高等学校	奈良市都祁友田町937																
奈良市立都祁小学校	奈良市都祁白石町974																
奈良市立都祁小学校	奈良市都祁白石町974																
奈良市立都祁中学校	奈良市針町2554																
奈良市立都祁中学校	奈良市針町2554																

避難元府県名		福井県		避難元			集合場所		主な避難経路	主な避難退域時検査場所候補地		府県名		市町村名		拠点避難所		避難先	
市町名	地区名1	地区名2	大字・町名	世帯数	人口	名称	所在地	名称		所在地	府県名	市町村名	名称	所在地	名称	所在地			
敦賀市	なかごう 中郷	3,541	7,896	よしの 吉河	51	117	7,284	中郷小学校	敦賀市津内 38-1-2(岡山 町1丁目)	・国道8号→敦賀IC・敦賀南スマートIC→北陸自動車道→名神高速道路→京滋バイパス→巨椋IC下車→国道1号→国道24号(城陽IC→京奈和自動車道→木津IC下車→国道24号)	賤ヶ岳SA	滋賀県長浜市 余呉町坂口94	奈良県	奈良市	鴻ノ池運動公園	奈良市法蓮佐 保山4丁目 1516-1	奈良市立都祁中学校	奈良市針町2554	
				都祁体育館	奈良市都祁白石町1161														
				都祁体育館	奈良市都祁白石町1161														
				都祁体育館	奈良市都祁白石町1161														
				都祁体育館	奈良市都祁白石町1161														
				奈良市立都祁中学校	奈良市針町2554														
				都祁体育館	奈良市都祁白石町1161														
				都祁体育館	奈良市都祁白石町1161														
				都祁公民館	奈良市針町2191														
				(旧)吐山小学校	奈良市都祁吐山町3939														
				(旧)吐山小学校	奈良市都祁吐山町3939														
				(旧)吐山小学校	奈良市都祁吐山町3939														
				(旧)吐山小学校	奈良市都祁吐山町3939														
				(旧)吐山小学校	奈良市都祁吐山町3939														
(旧)六郷小学校	奈良市針ヶ別所町820																		
(旧)六郷小学校	奈良市針ヶ別所町820																		
(旧)六郷小学校	奈良市針ヶ別所町820																		
(旧)六郷小学校	奈良市針ヶ別所町820																		
(旧)六郷小学校	奈良市針ヶ別所町820																		
(旧)六郷小学校	奈良市針ヶ別所町820																		
(旧)六郷小学校	奈良市針ヶ別所町820																		

避難元府県名		福井県		避難元			集合場所		主な避難経路		主な避難退域時検査場所候補地		避難先			
市町名	地区名1		地区名2		名称	所在地	名称	所在地	府県名	市町村名	拠点避難所		避難先			
	小学校区	世帯数	人口	大字・町名							世帯数	人口	名称	所在地	名称	所在地
敦賀市	ちゅうおう中央	4,426	9,477	しょうわちやう ちやうめ 昭和町1丁目	218	443	中央小学校	敦賀市野神 40-249	・国道8号→敦賀IC・敦賀南スマートIC→北陸自動車道→名神高速道路→京滋バイパス→巨椋IC 下車→国道1号→国道24号(城陽IC→京奈和自動車道→木津IC 下車→国道24号)	賤ヶ岳SA	滋賀県長浜市 余呉町坂口94	奈良県	鴻ノ池運動公園	奈良市法蓮佐 保山4丁目 1516-1	奈良県立盲学校	大和郡山市丹後庄町222-1
				しょうわちやう ちやうめ 昭和町2丁目	315	645									奈良県立ろう学校	大和郡山市丹後庄町456
				ちゅうおうちやうちやうめ 中央町1丁目	159	286									大和郡山市南部公民館	大和郡山市筒井町600-4
				ちゅうおうちやうちやうめ 中央町2丁目	515	1,001									大和郡山市治道地区公民館	大和郡山市横田町261-1
				きぎき 木崎	1,104	2,417									奈良県立大和中央高等学校	大和郡山市筒井町1201
				へいわ ちやう 平和町	509	1,111									大和郡山市立郡山南小学校	大和郡山市柳町85
				くははちやう 泉羽町	86	110									大和郡山市中央公民館	大和郡山市南郡山町529-1
				のがみ 野神	818	1,888									大和郡山市立郡山北小学校	大和郡山市北郡山町115
				わかばちやう ちやうめ 若葉町1丁目	201	494									やまと郡山城ホール	大和郡山市北郡山町211-3
				わかばちやう ちやうめ 若葉町2丁目	271	592									奈良県立郡山高等学校	大和郡山市城内町1-26
わかばちやう ちやうめ 若葉町3丁目	230	490	大和郡山市立郡山西小学校	大和郡山市田中町632												
あわのみなみ 栗野南	3,209	7,534	しんわちやう ちやうめ 新和町1丁目	284	459	栗野南小学校	敦賀市公文 名31-2-1	・国道27号→国道303号→国道367号→国道477号→国道161号→国道1号→京都東IC→名神高速道路→京都南IC 下車→国道1号→国道24号	奈良県	奈良市	奈良市立登美ヶ丘小学校	奈良市西登美ヶ丘4丁目21-1				
しんわちやう ちやうめ 新和町2丁目			303	673	奈良市立登美ヶ丘北中学校						奈良市北登美ヶ丘1丁目1-1					
わくの 和久野			694	1,508	奈良市立東登美ヶ丘小学校						奈良市東登美ヶ丘4丁目21-33					
												奈良市立ならやま小学校	奈良市神功2丁目2			
												奈良市立ならやま中学校	奈良市神功2丁目1			
												平城西公民館	奈良市神功4丁目25			
												高の原コミュニティスポーツ会館	奈良市神功3丁目6			
												(旧)右京小学校	奈良市右京4丁目11-1			
												北福祉センター	奈良市右京1丁目1-4(北部会館2階)			
												右京地域ふれあい会館	奈良市右京3丁目18			
												奈良市北部会館(市民文化ホール)	奈良市右京1丁目1-4			
												奈良市立平城小学校	奈良市秋篠町1394			

避難元府県名		福井県		避難元			集合場所		主な避難経路	主な避難退域時検査場所候補地		避難先							
市町名	地区名1	世帯数	人口	地区名2	世帯数	人口	名称	所在地		名称	所在地	府県名	市町村名	拠点避難所	避難所				
	小学校区			大字・町名									名称	所在地	名称	所在地			
敦賀市	あわのみなみ 栗野南	3,209	7,534	いしのの ちよ ちよめ 市野々町2丁目	523	1,245	栗野南小学 校	敦賀市公文 名31-2-1	・国道8号→敦賀IC・敦賀南 スマートIC→北陸自動車道→ 名神高速道路→京滋バイパス →巨摩IC下車→国道1号 →国道24号(→城陽IC→京 奈和自動車道→木津IC下 車→国道24号) ・国道8号→国道161号→国 道1号→京都東IC→名神高 速道路→京都南IC下車→ 国道1号→国道24号 ・国道27号→国道303号→ 国道367号→国道477号→ 国道161号→国道1号→京 都東IC→名神高速道路→ 京都南IC下車→国道1号→ 国道24号→城陽IC→京奈 和自動車道→木津IC下車 →国道24号 ・国道27号→若狭美浜IC→ 舞鶴若狭自動車道→若狭 上中IC下車→県道22号→ 国道303号→国道367号→ 国道477号→国道161号→ 国道1号→京都東IC→名神 高速道路→京都南IC下車 →国道1号→国道24号→城 陽IC→京奈和自動車道→ 木津IC下車→国道24号	賤ヶ岳SA	滋賀県長浜市 余呉町坂口94	奈良県	奈良市	鴻ノ池運動公園	奈良市法蓮佐 保山4丁目 1516-1	奈良市立平城中学校	奈良市秋篠町1333		
				平城公民館	奈良市秋篠町1468														
																	とみの里地域ふれあい会館	奈良市中山町西2丁目1012-1	
																		奈良市立平城西小学校	奈良市東登美ヶ丘3丁目1093-1
																		奈良市立登美ヶ丘中学校	奈良市東登美ヶ丘3丁目1059
																		登美ヶ丘南公民館	奈良市中山町西2丁目921-1
																		奈良市立鶴舞小学校	奈良市鶴舞東町2-1
																		奈良市立西大寺北小学校	奈良市西大寺赤田町1丁目6-1
																		西大寺北地域ふれあい会館	奈良市西大寺東町1丁目1-15
																		奈良市立あやめ池小学校	奈良市あやめ池南9丁目939-39
																		西部公民館	奈良市学園南3丁目1-5
																		奈良市立伏見小学校	奈良市菅原町370
																		奈良市立伏見中学校	奈良市西大寺野神町1丁目6-1
																		伏見公民館	奈良市青野町2丁目13-4
																		奈良市立都跡小学校	奈良市四条大路5丁目6-1
																		奈良市立都跡中学校	奈良市柏木町13
																		都跡公民館	奈良市五条町204-1
																		奈良県立奈良養護学校	奈良市七条町135
																		奈良県立奈良朱雀高等学校/奈良商工高等学校	奈良市柏木町248

避難元府県名		福井県		避難元			集合場所		主な避難経路		主な避難退域時検査場所候補地		避難先				
市町名	地区名1		地区名2		名称	所在地	名称	所在地	府県名	市町村名	拠点避難所		避難所				
	小学校区	世帯数	人口	大字・町名							世帯数	人口	名称	所在地	名称	所在地	
敦賀市	あわの 粟野	4,049	9,149	いしのの ちよう ちようめ 市野々町1丁目	179	402	栗野小学校	敦賀市助生 野47-11	・国道8号→敦賀IC・敦賀南スナ→IC→北陸自動車道→名神高速道路→京滋バイパス→巨椋IC 下車→国道1号→国道24号(→城陽IC→京奈和自動車道→木津IC 下車→国道24号)	賤ヶ岳SA	滋賀県長浜市 余呉町坂口94	奈良県	奈良市	鴻ノ池運動公園	奈良市法蓮佐 保山4丁目 1516-1	奈良市立平城東中学校	奈良市朱雀6丁目11
				奈良市立朱雀小学校	奈良市朱雀6丁目10-1												
				平城東公民館	奈良市朱雀6丁目9-1												
				奈良県立奈良高等学校	奈良市朱雀2丁目11												
				ならやまコミュニティスポーツ会館	奈良市朱雀2丁目12												
				朱雀地域ふれあい会館	奈良市朱雀2丁目12												
				左京地域ふれあい会館	奈良市左京5丁目4-1												
				奈良市立左京小学校	奈良市左京3丁目1-1												
				総合福祉センター	奈良市左京5丁目3-1												
				奈良市立佐保台小学校	奈良市佐保台3丁目902-341												
佐保台地域ふれあい会館	奈良市佐保台2丁目902-239																
奈良市立一条高等学校及び付属中学校	奈良市法華寺町1351																
奈良市立佐保小学校	奈良市法蓮町280-1																
佐保川地域ふれあい会館	奈良市法蓮町391-4																
中央体育館(ロードアリーナ奈良)	奈良市法蓮佐保山4丁目1-3																
奈良市立佐保川小学校	奈良市法蓮町229-1																
奈良市立一条高等学校及び附属中学校	奈良市法華寺町1351																
奈良市立一条高等学校及び附属中学校	奈良市法華寺町1351																
三笠公民館	奈良市大宮町4丁目313-3																
(旧)男女共同参画センター	奈良市西之阪町12																
ボランティアインフォメーションセンター	奈良市三条本町13-1																
大宮児童館	奈良市西之阪町5-1																
奈良市立大宮小学校	奈良市大宮町4丁目223-1																
中人権文化センター	奈良市畑中町4-4																
なら100年会館	奈良市三条宮前町7-1																
ならまちセンター(市民文化ホール)	奈良市東寺林町38																
奈良市立椿井小学校	奈良市椿井町25																
中央体育館(ロードアリーナ奈良)	奈良市法蓮佐保山4丁目1-3																
中央第二体育館(ロードアリーナ奈良)	奈良市法蓮佐保山4丁目6-1																
中央武道場(ロード奈良武道場)	奈良市法蓮佐保山4丁目1-2																
中央第二武道場(ロード奈良第二武道場)	奈良市法蓮佐保山4丁目6-3																
中部公民館	奈良市上三条町23-4																
奈良市立大安寺西小学校	奈良市大安寺西1丁目342																
奈良市立三笠中学校	奈良市三条川西町3-1																
奈良市消防局第2庁舎	奈良市八条5丁目404-1																
奈良市立大安寺小学校	奈良市大安寺2丁目15-1																

避難元府県名		福井県						避難元		集合場所		主な避難経路		主な避難退域時検査場所候補地		避難先					
市町名	地区名1			地区名2			名称	所在地	主な避難経路	名称	所在地	府県名	市町村名	拠点避難所		避難所					
	小学校区	世帯数	人口	大字・町名	世帯数	人口								名称	所在地	名称	所在地	名称	所在地		
敦賀市	くろこ 黒河	893	2,218	ながたに 長谷	198	470	黒河小学校	敦賀市御名 25-5	・国道8号→敦賀IC→敦賀南SA7→N1C→北陸自動車道→名神高速道路→京滋バイパス→巨摩IC下車→国道1号→国道24号(一級橋IC→京奈和自動車道→木津IC下車→国道24号) ・国道8号→国道161号→国道1号→京都東IC→名神高速道路→京都南IC下車→国道1号→国道24号 ・国道27号→国道303号→国道367号→国道477号→国道161号→国道1号→京都東IC→名神高速道路→京都南IC下車→国道1号→国道24号→一級橋IC→京奈和自動車道→木津IC下車→国道24号 ・国道27号→若狭美浜IC→舞鶴若狭自動車道→若狭上中IC下車→国道22号→国道303号→国道367号→国道477号→国道161号→国道1号→京都東IC→名神高速道路→京都南IC下車→国道1号→国道24号→一級橋IC→京奈和自動車道→木津IC下車→国道24号	賤ヶ岳SA	滋賀県長浜市 余呉町坂口94	奈良県	奈良市	鴻ノ池運動公園	奈良市法蓮佐 保山4丁目 1516-1	登美ヶ丘公民館	奈良市中登美ヶ丘3丁目4162-81				
				奈良県立国際中学校・高等学校	奈良市二名町1944-12																
				奈良県立国際中学校・高等学校	奈良市二名町1944-12																
				奈良市立二名小学校	奈良市二名1丁目3716-1																
				奈良市立二名中学校	奈良市二名1丁目3667-2																
二名公民館	奈良市学園赤松町3684																				
奈良市立青和小学校	奈良市百楽園4丁目1-1																				
西福祉センター	奈良市百楽園1丁目9-13																				
青和地域ふれあい会館	奈良市百楽園4丁目1-20-5																				
奈良市立富雄北小学校	奈良市富雄北1丁目13-6																				
奈良市立青和小学校	奈良市百楽園4丁目1-1																				
		29,016	63,032		29,016	63,032	63,032														

避難元府県名		福井県		避難元		集合場所		主な避難経路		主な避難退域時検査場所候補地		避難先				
市町名	地区名1		地区名2		名称	所在地	名称	所在地	名称	所在地	府県名	市町村名	避難所			
	小学校区	世帯数	人口	大字・町名									世帯数	人口	名称	所在地
小浜市	まつなが 松永	427	1,089	うまの 上野	87	232	339	旧松永小学校	小浜市上野30-1	・県道23号線→市道太興寺国分線→県道24号線→小浜IC→舞鶴若狭自動車道→北近畿豊岡自動車道→山東IC下車	県若狭合同庁舎	福井県小浜市遠敷	あきご 朝来市	おだやま 和田山体育センター	朝来市和田山町玉置87	
				いけのこ 池河内	38	107								あきご 朝来体育館	朝来市立脇20-1	
				といちば 東市場	104	249								さんとう 山東老人福祉センター、さんとう緑風ホール	朝来市山東町楽音寺95	
				しおいち 四分一	44	123								さんとう 山東体育館	朝来市山東町末歳710-1	
				ひらの 平野	68	149								さんとう 山東生涯学習センター	朝来市山東町楽音寺95	
				もんげん 西前	21	50										
				たいこうじ 太興寺	39	114										
				さんぶいち 三分一	26	65										
	いまふみ 今富	2,354	5,419	ふちゆ 府中	92	229	1,068	今富小学校	小浜市和久里15-2-5	・市道生野尾線→国道27号→小浜西IC→舞鶴若狭自動車道→中国自動車道→福崎IC→播但連絡道路→花田IC下車	加斗PA	福井県小浜市飯盛	ひめじ 姫路市	兵庫県立武道館	姫路市西延末504	
				わくり わくり	329	839								姫路市立中央体育館(ウインク体育館)	姫路市西延末90	
				た 多田	384	795								795	姫路市文化コンベンションセンター(アクリエひめじ)	姫路市神屋町143-2
				ゆのか 湯岡	75	188										
				いごもり 生守	902	2,221								2,713	総合スポーツ会館	姫路市中地453
				いごもりだんち 生守団地	133	179									兵庫県立姫路商業高等学校	姫路市井ノ口468
				のだい 野代	45	125										
				きさき 木崎	137	233								663		
				あしおら 伏原	186	430										
				おさき 尾崎	71	180								180		
	おにゆ 遠敷	1,316	3,078	けんみさか 検見坂	59	168	168	241	遠敷公民館	小浜市遠敷71-8	・県道35号線→県道146号線→県道220号線→県道24号線→小浜IC→舞鶴若狭自動車道→北近畿豊岡自動車道→但馬空港IC下車	県若狭合同庁舎	福井県小浜市遠敷	あまおか 豊岡市	豊岡市立立野小学校	豊岡市河谷596
				いけだ 池田	63	150	150								豊岡市豊岡地区コミュニティセンター	豊岡市立野町1-4
				いちば 市場	54	127									豊岡市立豊岡南中学校	豊岡市大磯町1-65
				こくふ 国分	45	114									豊岡市八条地区コミュニティセンター	豊岡市九日市下町402
				し 島	33	75	75								豊岡市立総合体育館	豊岡市大磯町1-75
				なか 中村	85	237	507								豊岡市立八条小学校	豊岡市九日市下町402
とちゅう 遠敷7・8丁目				130	270		豊岡市立五荘小学校								豊岡市中陰1	
おにゆり 遠敷1・2丁目				139	272	272	豊岡市立豊岡小学校								豊岡市中央町16-5	
おにゆり 遠敷3・4丁目				99	242	377	豊岡市立豊岡北中学校								豊岡市中陰250	
じんぐうじ 神宮寺				47	135		豊岡市立立野高小学校								豊岡市日高町岩中22	
おにゆり 遠敷5丁目				61	142	423										
おにゆり 遠敷9・10丁目				133	281											
おにゆり 遠敷6丁目				99	171	255										
しもむら 下根来				33	84											
ちの 忠野				12	26	26										
あかぎん 童前				51	159	159										
かなや 金屋	74	177	177													
なか 中の宮	99	248	248													

避難元府県名		福井県		避難元			集合場所		主な避難経路		主な避難退域時検査場所候補地		避難先			
市町名	地区名1			地区名2			名称	所在地	名称	所在地	府県名	市町村名	避難所			
	小学校区	世帯数	人口	大字・町名	世帯数	人口							名称	所在地	名称	所在地
小浜市	おほま 小浜	1,665	3,654	おほまきよたき 小浜清滝	59	149	443	小浜小学校	・国道162号→県道14号線→国道27号→小浜西IC→舞鶴若狭自動車道→中国自動車道→福崎IC→播但連絡道路→花田IC下車	加斗PA 小浜西IC 若狭鯉川シーサイドパーク うみんぴあ大飯駐車場 きのこの森 綾部PA(あやべ球場)	福井県小浜市飯盛 福井県小浜市岡津 福井県小浜市鯉川 福井県おおい町成海 福井県おおい町鹿野 京都府綾部市上杉町	兵庫県	姫路市	兵庫県立大学姫路工学キャンパス	姫路市書写2167	
				おほまつしほ 小浜津島	94	158										
				おほまたが 小浜多賀	62	136										
				おほまじぶが 小浜塩竈	51	100										
				おほまき 川崎	4	5										
				おほますすか 小浜鈴鹿	41	93	417	食文化館								
				おほまいくだま 小浜生玉	59	157										
				おほましちひげ 小浜白鬚	31	62										
				おほまたま 小浜玉前	42	88	571									
				おほまいのみや 小浜今宮	67	142										
				おほまひろみね 小浜広峰	64	159										
				おほまきかい 小浜酒井	87	182	553									
				おほまたつた 小浜竜田	41	98										
				おほまぢちよ 敷前町	183	369										
	おほまひよし 小浜日吉	46	86	367												
	おほまやまよし 小浜住吉	75	161													
	おほまかんだ 小浜神田	38	89													
	おほまおのみや 小浜大宮	46	117	294												
	おほまおのやま 小浜男山	23	56													
	おほまきみね 小浜豊船	44	92													
	おほまかしほ 小浜鹿島	61	146	290												
	おほましらり 小浜白鳥	54	111													
	おほまあきま 小浜浅間	54	122													
	おほまおほら 小浜大原	27	57	193												
	おほまかき 小浜香取	36	78													
	おほまあすか 小浜飛鳥	55	115													
	あかい 青井	221	526	526												
	くちなた 口名田	667	1,645	おくだの 奥田縄	35	67	405	口名田小学校	・県道222号線→国道162号→府道12号線→国道27号→国道9号→福知山IC→舞鶴若狭自動車道→中国自動車道→福崎IC下車→播但連絡道路→福崎北ランプ下車	小浜市総合運動場駐車場 道の駅名田庄駐車場 美山長谷運動公園	福井県小浜市口田縄 福井県おおい町名田庄納田終 京都府南丹市美山町長谷中西通り	兵庫県	市川町	市川町スポーツセンター体育館	市川町北田中498	
				やた 谷田部	136	338										
すの 須縄				63	165	165	口名田公民館									
かみなかい 上中井				125	285											
たきたに 滝谷				17	51	336	総合運動場									
しんたき 新滝				18	47											
しもなかい 下中井				68	163	163										
くちだの 口田縄				54	135	135										
にしあかい 西相生				71	199	394										
ひがしあかい 東相生				80	195											



避難元府県名		避難元				集合場所		主な避難経路		主な避難退域時検査場所候補地		避難先																				
市町名	地区名1		地区名2		名称	所在地	名称	所在地	名称	所在地	府県名	市町村名	避難所																			
	小学校区	世帯数	人口	大字・町名									世帯数	人口	名称	所在地																
小浜市	くにとみ 国富	561	1,524	丸山	27	64	旧国富小学校	小浜市次吉27-15	・市道府中阿納尻線 →県道24号線→小浜 IC→舞鶴若狭自動車 道→中国自動車道→ 福崎IC下車	加斗PA	福井県小浜市飯盛																					
				熊野	36	112									国富公民館	小浜市栗田11-3-2	若狭鯉川シーサイドパーク	福井県小浜市岡津														
				次吉	29	88													うみんびあ大飯駐車場	福井県おおい町成海												
				羽賀	50	148															きのこの森	福井県おおい町鹿野										
				江古川	47	108																	綾部PA(あやべ球場)	京都府綾部市上杉町								
				奈胡	64	178																			綾部PA(あやべ球場)	京都府綾部市上杉町						
				北川	79	203																					綾部PA(あやべ球場)	京都府綾部市上杉町				
				高塚	115	303																							綾部PA(あやべ球場)	京都府綾部市上杉町		
				栗田	33	82																									綾部PA(あやべ球場)	京都府綾部市上杉町
				大良庄	81	238																										
	南川町	238	470	福井県立若狭 高等学校海洋 キャンパス	小浜市堀屋敷2-5-2	・国道162号→県道24 号線→漁港道路→市 道臨港線→県道235 号線→国道27号→小 浜西IC→舞鶴若狭自 動車道→中国自動車 道→福崎IC→播但連 絡道路→花田IC下車	小浜西IC	福井県小浜市岡津																								
	後瀬町	176	270						雲浜小学校 (一時集合施設 利用休止中)	小浜市内城内2丁目 2-7	若狭鯉川シーサイド パーク	福井県小浜市鯉川																				
	上竹原	37	94										うみんびあ大飯駐車 場	福井県おおい町 成海																		
	関	22	50												きのこの森	福井県おおい町 鹿野																
	千種1丁目	126	232														綾部PA(あやべ球 場)	京都府綾部市上 杉町														
	千種2丁目	135	331																綾部PA(あやべ球 場)	京都府綾部市上 杉町												
	大手町	45	88																		雲浜公民館 (交流ターミナルセンター)	小浜市内城内2丁目 5-16										
	四谷町	120	242																				雲浜公民館 (交流ターミナルセンター)	小浜市内城内2丁目 5-16								
	一番町	84	159																						食文化館	小浜市川崎3丁目 4						
	城内1丁目	72	182																								食文化館	小浜市川崎3丁目 4				
	城内2丁目	82	172	食文化館	小浜市川崎3丁目 4																											
	山手1丁目	75	180			食文化館	小浜市川崎3丁目 4																									
	山手2丁目	215	451					食文化館	小浜市川崎3丁目 4																							
	山手3丁目	119	275							食文化館	小浜市川崎3丁目 4																					
	水取1・2丁目	256	545									食文化館	小浜市川崎3丁目 4																			
	水取3・4丁目	191	391											食文化館	小浜市川崎3丁目 4																	
雲浜1丁目	124	319	食文化館													小浜市川崎3丁目 4																
雲浜2丁目	63	151															食文化館	小浜市川崎3丁目 4														
東勢	82	175																	加斗小学校	小浜市飯盛59-32	・国道27号→小浜西 IC→舞鶴若狭自動車 道→北近畿豊岡自動 車道→日高神鍋高原 IC下車	加斗PA	福井県小浜市飯盛									
西勢	55	158																						加斗公民館	小浜市加斗30-35	若狭鯉川シーサイドパーク	福井県小浜市岡津					
岡津	48	127		うみんびあ大飯駐車 場	福井県おおい町成海																											
鯉川	23	70				きのこの森	福井県おおい町鹿野																									
荒木	71	184						綾部PA(あやべ球 場)	京都府綾部市上 杉町																							
黒駒	37	123								綾部PA(あやべ球 場)	京都府綾部市上 杉町																					
法海	52	126										綾部PA(あやべ球 場)	京都府綾部市上 杉町																			
下加斗	63	162												綾部PA(あやべ球 場)	京都府綾部市上 杉町																	
上加斗	46	111	綾部PA(あやべ球 場)													京都府綾部市上 杉町																

避難元府県名		福井県					避難元		集合場所		主な避難経路		主な避難退域時検査場所候補地		避難先																
市町名	地区名1			地区名2			名称	所在地			名称	所在地	府県名	市町村名	避難所																
	小学校区	世帯数	人口	大字・町名	世帯数	人口									名称	所在地	名称	所在地													
小浜市	なかた 中名田	468	965	おや 小屋	18	32	275	中名田小学校	小浜市下田14-13-1	・県道223号線→国道162号→府道12号線→国道27号→国道9号→福知山IC→舞鶴若狭自動車道→北近畿豊岡自動車道→養父IC下車	小浜市総合運動場駐車場	福井県小浜市口田縄	やぶ 養父市		せきのみや 関宮農林漁業者等健康増進施設	養父市関宮630															
				しもた 下田	99	243									せきのみや 関宮コミュニティスポーツセンター	養父市関宮627															
				かみた 上田	64	153									ようか 武道館	養父市八鹿町八鹿1809-5															
				わだた 和多田	91	227	227	しょうか 八鹿体育館	養父市八鹿町八鹿1809-5																						
				ふかの 深野	42	96	96	養父体育館	養父市広谷250																						
				ふかのたに 深谷	154	214	214	養父公民館他産業就業研修室	養父市広谷250																						
				ほろやしき 堀屋敷	60	148	271	西津小学校	小浜市北塩屋22-2						・国道162号→県道24号線→市道大手線→市道泉町線→県道14号線→国道27号→小浜西IC→舞鶴若狭自動車道→中国自動車道→福崎IC下車	小浜西IC	福井県小浜市岡津	おさ 小佐コミュニティスポーツセンター	兵庫県		船津公園ふれあいの館	姫路市船津町3288									
	しもたから 下竹原	62	123	こうでら 兵庫県立香寺高等学校	姫路市香寺町土師547																										
	きたしおや 北塩屋	110	249	249	西津公民館	小浜市北塩屋18-19	若狭鯉川シーサイドパーク	福井県小浜市鯉川	はなきた 花北体育館	姫路市増位新町二丁目12																					
	にしながまち 西長町	43	102	176	若狭総合公園 温水プール	小浜市北塩屋35-17	うみんびあ大飯駐車場	福井県おおい町成海	こうでら 香寺総合公園スポーツセンター	姫路市香寺町行重333																					
	きたながまち 北長町	34	74								きこの森	京都府綾部市上杉町	こうでら 香寺健康福祉センター	姫路市香寺町矢田部733																	
	ふくだに 福谷	283	620	1,424																											
	こみやま 小湊	325	804																					綾部PA(あやべ球場)	京都府綾部市上杉町	こうでら 香寺休養センター・香寺荘	姫路市香寺町恒屋1470				
	いたやまち 板屋町	69	148	535																											
	おほみやま 大湊	64	135														きこの森	京都府綾部市上杉町	こうでら 香寺健康福祉センター	姫路市香寺町矢田部733											
	こまつぼらかわにし 小松原川西	71	150														220	内外海小学校	小浜市阿納尻45-9	・国道162号→県道24号線→市道大手線→市道泉町線→県道14号線→国道27号→小浜西IC→舞鶴若狭自動車道→中国自動車道→福崎IC下車	小浜西IC	福井県小浜市岡津	姫路市								
	こまつぼらかわひがし 小松原川東	45	102																										若狭鯉川シーサイドパーク	福井県小浜市鯉川	ねすぱるやすとみ
	しんこまつぼら 新小松原	113	220	220	内外海公民館 (久須夜交流センター)	小浜市阿納尻43-10-1	うみんびあ大飯駐車場	福井県おおい町成海	ひめじしりつこうこがくんたいがっこう 姫路市立好古学園大学校	姫路市田寺東二丁目2-1																					
	おわかき 若狭	16	47	250	内外海小学校	小浜市阿納尻45-9																									
	あな 阿納	22	77														うみんびあ大飯駐車場	福井県おおい町成海	ゆめさき 夢前スポーツセンター	姫路市夢前町神種1042											
	いなのき 大能	16	38	243	旧田鳥小学校	小浜市田鳥61-4																									
	しづみ 志種	16	46														きこの森	京都府綾部市上杉町	ゆめさき 夢前スポーツセンター	姫路市夢前町前之庄643-1											
	やししろ 矢代	21	42	370																											
	とどろ 泊	33	88														綾部PA(あやべ球場)	京都府綾部市上杉町	あぼし 網干南公園ふれあいの館	姫路市網干区新在家246											
	かづみ 堅海	52	155	249																											
とがき 甲ヶ崎	153	370	うみんびあ大飯駐車場														福井県おおい町成海	あぼし 網干南公園ふれあいの館	姫路市網干区新在家246												
ほおけだに 仏谷	13	44	249																												
あのじり 阿納尻	43	94														うみんびあ大飯駐車場	福井県おおい町成海	あぼし 網干南公園ふれあいの館	姫路市網干区新在家246												
かお 加尾	8	24	249																												
にしおがわ 西小川	13	47														うみんびあ大飯駐車場	福井県おおい町成海	あぼし 網干南公園ふれあいの館	姫路市網干区新在家246												
うぐ 宇久	11	40	322																												
たがわ 田島	124	322														うみんびあ大飯駐車場	福井県おおい町成海	あぼし 網干南公園ふれあいの館	姫路市網干区新在家246												
か 加茂	55	142	668	宮川公民館	小浜市竹長14-10-3	・県道219号線→県道24号線→小浜IC→舞鶴若狭自動車道→中国自動車道→福崎IC→播但連絡道路→姫路IC下車	県若狭合同庁舎 加斗PA 小浜西IC 若狭鯉川シーサイドパーク	福井県小浜市遠敷 福井県小浜市飯盛 福井県小浜市岡津 福井県小浜市鯉川	福井県おおい町成海 福井県おおい町鹿野 京都府綾部市上杉町																						
おほぞ 大戸	49	130														姫路みなとドーム	姫路市飾磨区細江1228-2														
たけなが 竹長	21	54														134	新保														
ほんぼ 本保	48	135																									12,192	28,189	12,192	28,189	28,189
おおたに 大谷	30	73																													
しんぼ 新保	54	134																													

避難元府県名		福井県		避難元			集合場所		主な避難経路	主な避難退域時検査場所候補地		避難先				
市町名	地区名1		地区名2			名称	所在地		名称	所在地	府県名	市町村名	避難所			
	小学校区	世帯数	人口	大字・町名	世帯数								人口	名称	所在地	
高浜町	せいきょう 青郷	996	2,288	ひがしみつまつ 東三松	210	499	499	せいきょう 青郷小学校	高浜町小和田 69-40	①国道27号→舞鶴東IC→舞鶴若狭自動車道→中国自動車道→宝塚IC→国道176号  ②県道小浜綾部線→国道27号→国道173号→国道176号	六路谷検問所	高浜町六路谷	兵庫県	宝塚市	兵庫県立宝塚高等学校	宝塚市逆瀬台2-2-1
				にしみつまつ 西三松	128	328	364								兵庫県立宝塚西高等学校	宝塚市ゆずり葉台1-1-1
				あおば 青葉	21	36									末広体育館	宝塚市末広町3-77
				ひき 日置	55	141									宝塚市立中央公民館	宝塚市末広町3-53
				なかやま 中山	35	60	324								くらんど人権文化センター	宝塚市中野町22-19
				たかの 高野	47	98									さらら仁川北館公益施設	宝塚市仁川北2-5-1
				いまでら 今寺	12	25									西公民館	宝塚市小林2-7-30
				こわだ 小和田	80	200	200									
				せきや 関屋	74	179	179									
				であい 出合	101	222	323									
	みどりがほか 緑ヶ丘	58	101													
	あお 青	110	245	399												
	よこつみ 横津海	33	78													
	ひるぼたけ 蒜島	10	25													
	たのうら 田ノ浦	-	-													
	ろくろだに 六路谷	22	51													
	うちうら 内浦	256	583	なばえ 難波江	19	45		うちうら 内浦小中学校	高浜町山中 107-30	①県道舞鶴野原港高浜線→府道舞鶴高浜線→国道27号→舞鶴東IC→舞鶴若狭自動車道→中国自動車道→三田西IC  ②県道舞鶴野原港高浜線→国道27号→舞鶴東IC→舞鶴若狭自動車道→中国自動車道→三田西IC	鎌倉交差点	高浜町鎌倉	兵庫県	三田市	駒ヶ谷運動公園	三田市ゆりのき台1-44
				おぐるい 小黒飯	16	42										
				おとみ 音海	51	92										
				こうの 神野	19	46										
こうのうら 神野浦				14	24											
うわせ 上瀬				20	60	583										
ひびき 日引				28	71											
みやお 宮尾				9	18											
しも 下				8	20											
かまくら 鎌倉				25	68											
やまなか 山中	47	97														

避難元府県名		福井県														
避難元						集合場所		主な避難経路		主な避難退域時検査場所候補地		避難先				
市町名	地区名1			地区名2			名称	所在地	名称	所在地	府県名	市町村名	避難所			
	小学校区	世帯数	人口	大字・町名	世帯数	人口							名称	所在地		
高浜町	たかはま 高浜	1,971	4,472	わかみや 若宮	144	286	たかはま 高浜小学校	高浜町宮崎75-12-1	①国道27号→舞鶴東IC・大飯高浜IC→舞鶴若狭自動車道→中国自動車道→宝塚IC→国道176号  ②県道小浜綾部線→国道27号→国道173号→国道176号	六路谷検問所	高浜町六路谷	宝塚市	東公民館	宝塚市山本南2-5-2		
				しおど 塩土	106	232							兵庫県立宝塚北高等学校	宝塚市すみれガ丘4-1-1		
				はた 畑	33	97							412	市立老人福祉センター(フレミ宝塚)	宝塚市売布東の町12-8	
				なかより 中寄	33	83							1,011	市立スポーツセンター	宝塚市小浜1-1-11	
				たていし 立石	98	239							239	宝塚市総合福祉センター	宝塚市安倉西2-1-1	
				おおにし 大西	152	330							602	兵庫県立宝塚東高等学校	宝塚市中山五月台1-12-1	
				なかまち 中町	34	75							322	宝塚市	スポーツセンター	猪名川町万善字十貫25-1
				いまがけ 今在家	43	106							82	生涯学習センター	猪名川町白金1-74-16	
				ほんまち 本町	62	140							82	文化体育館	猪名川町白金1-74-24	
				ちゅうおう 中央	59	125							791	宝塚市	ビビアめふ公益施設	宝塚市売布2-5-1
				あこまち 赤尾町	95	235							402	兵庫県立三田西陵高等学校	三田市ゆりのき台3-4	
				そのべ 齒部	181	402							402	三田市	さんだせいりょう 兵庫県立三田西陵高等学校	三田市ゆりのき台3-4
				うじ 宇治	179	373							602	さんだしょうかん 兵庫県立三田祥雲館高等学校	三田市学園1-1	
				みなみだんち 南団地	99	229							325	こまがたに 駒ヶ谷運動公園	三田市ゆりのき台1-44	
				よこまち 横町	144	322							325	ほくせつさんだ 兵庫県立北摂三田高等学校	三田市狭間が丘1-1-1	
				しすいがおか 紫水ヶ丘	39	82							325			
				こび 子生	24	53							791			
				さかた 坂田・坂田GT・笠原	58	182							791			
				いわがみ 岩神	35	90							791			
				ゆだに 湯谷	236	566							791			
ことしろ 事代	117	225	791													
和田	わだ 和田	1,055	2,440	わだく 和田1区	162	440	わだ 和田小学校	高浜町和田124-3	①国道27号→大飯高浜IC→舞鶴若狭自動車道→中国自動車道→三田西IC  ②県道小浜綾部線→国道27号→国道173号→国道176号	六路谷検問所	高浜町六路谷	大飯郡おおい町成和2-1-1	三田市	兵庫県立三田西陵高等学校	三田市ゆりのき台3-4	
				わだく 和田2区	111	229								兵庫県立三田祥雲館高等学校	三田市学園1-1	
				わだく 和田3区	116	270								駒ヶ谷運動公園	三田市ゆりのき台1-44	
				わだく 和田4区	80	197								兵庫県立北摂三田高等学校	三田市狭間が丘1-1-1	
				わだく 和田5区	112	250										
				わだく 和田6区	61	143										
				あつち 安土	165	269								269		
				ずいめい 水明	27	42								642		
				あおと 青戸	157	450								642		
				まごじ 馬居寺	11	28								642		
				くらもち 車持	50	119								642		
けいあいの里	3	3	642													
		4,278	9,783		4,278	9,783	9,783									



避難元府県名		福井県		避難元				集合場所		主な避難経路		主な避難退域時検査場所候補地		避難先										
市町名	地区名1			地区名2				名称	所在地	主な避難経路	名称	所在地	府県名	市町村名	拠点避難所		避難所							
	小学校区	世帯数	人口	大字・町名	字・丁目名	世帯数	人口								名称	所在地	名称	所在地	名称	所在地				
おおい町	ほんごう 本郷	1,532	3,626	ほんごう 本郷	まきぶら 駅前		51	128	128	県道小浜綾部線 →大飯高浜IC→ 舞鶴若狭自動車 道→吉川JCT→ 中国自動車道→ 宝塚IC下車→国 道176号線→伊丹 市	きのこの森	大飯郡おおい町 鹿野42-27	兵庫県	伊丹市	-	-	伊丹市立笹原小学校	伊丹市南野6-5-33						
					あおと 青戸		85	227	227								伊丹市立笹原中学校	伊丹市南野北2-7-4						
					1の1、1の2、2区		61	177	177								伊丹市立鈴原小学校	伊丹市御願塚6-3-1						
					13区		171	364	364								伊丹市立伊丹高校	伊丹市行基町4-1						
					く なかのちよう 3区、仲の町		59	162	162								伊丹市立南小学校	伊丹市御願塚2-6-1						
					く 5、6区		93	247	247								伊丹市立南中学校	伊丹市南町2-4-1						
					8、9、10の1、10の2、11区		70	168	168								伊丹市立昆陽里小学校	伊丹市山田2-1-2						
					12の1、12の2、14区		93	201	201								伊丹市立松崎中学校	伊丹市山田2-1-1						
					く 7、15区		96	191	191								伊丹市立栢陽小学校	伊丹市昆陽南2-1-55						
					く 15区		100	184	184								伊丹市立西中学校	伊丹市昆陽東4-2-5						
					おない 尾内		100	220	220								綾部PA (あやべ球場)	京都府綾部市 上杉町大宝山 10	兵庫県	川西市	-	-	川西市立牧の台小学校	川西市大和東1-47-1
					ながい 長井	ひがしはま 長井、東浜	81	188	188														川西市立陽明小学校	川西市向陽台3-6-219
					やまの 山田		15	41															兵庫県立川西緑台高等学校	川西市向陽台1-8
					しばたき 芝崎		14	40	321														川西市立東谷小学校	川西市見野2-30-1
					のじり 野尻	のじり 野尻・楊梅苑	98	240															兵庫県立川西北陵高等学校	川西市緑が丘2-14-1
ちらし 父子		65	167	167	川西市立北陵小学校	川西市丸山台1-3-2																		
おかた 岡田		99	272	272	川西市立清和台小学校	川西市清和台東2-2-2																		
こほり 小堀		45	106	168	川西市立清和台南小学校	川西市清和台西5-1-2																		
いぬみ 犬見		29	62																					
せいわ 成和		107	241	241																				
		3,254	7,823		3,254	7,823	7,823																	

避難元府県名		福井県																								
避難元						集合場所		主な避難経路		主な避難退域時検査場所候補地		避難先														
市町名	地区名1			地区名2			名称	所在地	名称	所在地	府県名	市町村名	拠点避難所		避難所											
	小学校区	世帯数	人口	大字・町名	世帯数	人口							名称	所在地	名称	所在地	名称	所在地								
若狭町	みそみ	826	2,062	くらみ 倉見	50	132	132	若狭町三方 B&G海洋セ ンター	若狭町上野 4-1-3	若狭梅街道→県道22 号線→県道24号線→ 若狭上中IC・小浜IC →舞鶴若狭自動車道 →中国自動車→吉川 IC下車	加斗PA	小浜市飯盛	三木市	-	-	くちよかわちよう 口吉川町公民館	三木市口吉川町殿畑144									
				三木コミュニティスポ ーツセ ンター	三木市加佐572																					
				細川町公民館	三木市細川町豊地55-1																					
				中央公民館	三木市本町2-2-10																					
				勤労者福祉センター(サン ライフ三木)	三木市福井1933-12																					
				三木南交流センター	三木市福井2484-9																					
				よかわ 吉川総合公園	三木市吉川町西奥																					
				べつしよかわ 別所町公民館	三木市別所町西道田1-10																					
				市民活動センター(福祉会 館)	三木市末広1-6-46																					
				しじみちよう 志染町公民館	三木市志染町井上173																					
	くちよかわちよう 吉川町公民館	三木市吉川町吉安246																								
	自由が丘公民館	三木市志染町西自由が丘 1-595																								
	緑が丘町公民館	三木市緑が丘町中3-38																								
	青山公民館	三木市志染町青山3-15-2																								
	めいりん 明倫	286	792	あいだ 相田	97	285	285	旧若狭町立 明倫小学校	若狭町藤井 2-43	国道27号→若狭梅街道→県 道22号線→県道24号線→若 狭上中IC・小浜IC→舞鶴若狭 自動車道→山陽自動車道→ 三木IC下車	加斗PA	小浜市飯盛	兵庫県	加東市	滝野総合公園 体育館	加東市河高 4007	やしろ国際学習塾	加東市上三草1175								
				ふじい 藤井	96	254	254										若狭町三方 勤労者体育 館	若狭町中央 1-3	若狭梅街道→県道22 号線→県道24号線→ 若狭上中IC・小浜IC →舞鶴若狭自動車道 →丹波篠山IC下車	加斗PA	小浜市飯盛	丹波篠 山市	四季の森生涯学 習センター西館	丹波篠山市 網掛429	丹波篠山総合スポーツセ ンター	丹波篠山市郡家451-4
				みなみまえがわ 南前川	93	253	253																		B&G海洋センター	丹波篠山市日置385-1
				きたまえがわ 北前川	80	222	222																		四季の森生涯学習センター 西館	丹波篠山市網掛429
	さこ 佐古	34	109	109	こんだ 今田健康増進センター	丹波篠山市今田町下立杭 字茶屋場16-3																				
	たな 田名	19	48	48	にしき 西紀体育館	たんば 丹波篠山市宮田111																				
むかさ 向笠	83	229	229	かわしろ 川代体育館	たんば 丹波篠山市大山下347																					
みかた 三方	739	2,007	とりはま 鳥浜	258	730	730	若狭町三方 勤労者体育 館	若狭町中央 1-3	若狭梅街道→県道22 号線→県道24号線→ 若狭上中IC・小浜IC →舞鶴若狭自動車道 →丹波篠山IC下車	加斗PA	小浜市飯盛	丹波篠 山市	四季の森生涯学 習センター西館	丹波篠山市 網掛429	だいいし もり 大師の杜ホール	丹波市氷上町網山346										
			たしかわ 館川	58	151	151									もんだ 山南B&G海洋センター体育館	丹波市山南町野坂176-2										
			みかた 三方	207	518	518									かすが 春日体育センター	丹波市春日町黒井496-2										
			ふるかわ 古川	13	24	24									かわいばら 柏原住民センター	丹波市柏原町柏原5528										
			いち 市	57	158	158																				
			ななか 中山	15	42	42																				
きやま 気山	331	943	なかむら 中村	50	151	151	若狭町立気 山小学校	若狭町気山 310-9-1	若狭梅街道→県道22 号線→県道24号線→ 若狭上中IC・小浜IC →舞鶴若狭自動車道 →春日IC下車	加斗PA	小浜市飯盛	丹波市	-	-												
			でたに 寺谷	16	43	43																				
			きりう 切迫	17	36	36																				
			お お	39	99	99																				
			うわせ 上瀬	124	390	390																				



避難元府県名		福井県															
市町名	避難元			地区名2		集合場所		主な避難経路	主な避難退域時検査場所候補地		避難先						
	小学校区	世帯数	人口	大字・町名	世帯数	人口	名称		所在地	名称	所在地	府県名	市町村名	拠点避難所		避難所	
													名称	所在地	名称	所在地	
若狭町	うめ さと 梅の里	284	890	成出	9	36	若狭町西田 公民館	若狭町田井 21-7-1	国道162号→若狭梅 街道→県道22号線→ 県道24号線→舞鶴若 狭自動車道→春日IC 下車	加斗PA 小浜西IC 綾部PA(あやべ球場)	小浜市飯盛 小浜市岡津 京都府綾部市 上杉町	丹波市	-	-	みつづか 三ツ塚ふれあいセンター愛 いしいふん 育館	あ 丹波市市島町上田1139	
				あおがき 青垣住民センター	丹波市青垣町佐治114												
				ひかみ 水上住民センター	丹波市氷上町成松字甲賀1												
				くろ 黒っこプラザ	西脇市黒田庄町前坂2140												
				くろだしょう 黒田庄体育センター	西脇市黒田庄町前坂2159												
				くろだしょう 黒田庄福祉センター	西脇市黒田庄町前坂2140												
				総合市民センター	西脇市西脇790-15												
				播磨内陸生活文化総合セ ンター	西脇市西脇790-14												
				北部公民館	加西市満久町230												
				オークタウン加西	加西市鴨谷町159-40												
せんぼう 善防公民館	加西市戸田井町388-10																
防災センター	加西市北条町東高室993-1																
勤労者体育センター	加西市玉野町1124																
市民会館	加西市北条町古坂1-1																
南部公民館	加西市上宮木町524-2																
すば一く加西	加西市北条町北条1320-1																
健康福祉会館	加西市北条町古坂1072-14																
若狭町	とば 鳥羽	505	1,596	おおとぼ 大鳥羽	76	214	若狭町立鳥 羽小学校	若狭町三田 26-3-1	若狭梅街道→県道22 号線→県道24号線→ 若狭中IC・小浜IC →舞鶴若狭自動車道 →中国自動車道→滝 野社IC下車	加斗PA 小浜西IC 綾部PA (あやべ球場)	小浜市飯盛 小浜市岡津 京都府綾部市 上杉町	兵庫県	西脇市	-	-	くろ 黒っこプラザ	西脇市黒田庄町前坂2140
				くろだしょう 黒田庄体育センター	西脇市黒田庄町前坂2159												
				くろだしょう 黒田庄福祉センター	西脇市黒田庄町前坂2140												
				総合市民センター	西脇市西脇790-15												
				播磨内陸生活文化総合セ ンター	西脇市西脇790-14												
				北部公民館	加西市満久町230												
				オークタウン加西	加西市鴨谷町159-40												
				せんぼう 善防公民館	加西市戸田井町388-10												
				防災センター	加西市北条町東高室993-1												
				勤労者体育センター	加西市玉野町1124												
市民会館	加西市北条町古坂1-1																
南部公民館	加西市上宮木町524-2																
すば一く加西	加西市北条町北条1320-1																
健康福祉会館	加西市北条町古坂1072-14																
若狭町	うりゅう 瓜生	629	1,743	なると 成出	9	36	若狭町立瓜 生小学校	若狭町脇袋 7-17	県道218号線→県道 22号線→県道24号線 →小浜IC→舞鶴若狭 自動車道→中国自動 車道→加西IC下車	加斗PA 小浜西IC 綾部PA (あやべ球場)	小浜市飯盛 小浜市岡津 京都府綾部市 上杉町	加西市	-	-	北部公民館	加西市満久町230	
				オークタウン加西	加西市鴨谷町159-40												
				せんぼう 善防公民館	加西市戸田井町388-10												
				防災センター	加西市北条町東高室993-1												
				勤労者体育センター	加西市玉野町1124												
				市民会館	加西市北条町古坂1-1												
				南部公民館	加西市上宮木町524-2												
				すば一く加西	加西市北条町北条1320-1												
				健康福祉会館	加西市北条町古坂1072-14												
				グリーンハイツ	69	198											



避難元府県名		福井県		避難元			集合場所		主な避難経路		主な避難退域時検査場所候補地		避難先			
市町名	地区名1		地区名2			名称	所在地	名称	所在地	府県名	市町村名	拠点避難所		避難所		
	小学校区	世帯数	人口	大字・町名	世帯数							人口	名称	所在地	名称	所在地
若狭町	くまがわ 熊川	231	588	くまがわ 熊川	96	228	若狭町立熊川小学校	若狭町熊川 43-25-1	国道303号→国道27号→県道267号線→小浜IC乗車→舞鶴若狭自動車道→春日IC下車→国道175号→県道109号線→県道86号線	若狭町役場上中庁舎駐車場 加斗PA 小浜西IC 綾部PA(あやべ球場)	若狭町市場 小浜市飯盛 小浜市岡津 京都府綾部市上杉町	多可町	-	-	中コミュニティプラザ	多可町中区茂利20
				しんどう 新道	96	252			252	ベルディーホール	多可町中区中村町135					
				せせらぎ	33	96			108	健康福祉センター「アスバル」	多可町中区岸上281-51					
				こうち 河内	6	12										
	みやげ 三宅	640	1,691	かりや 仮屋	33	92	若狭町上中体育館	若狭町市場 13-8	国道27号→県道267号線→小浜IC乗車→舞鶴若狭自動車道→中国自動車道→滝野社IC・山陽自動車道三木小野IC下車	若狭町役場上中庁舎駐車場 加斗PA 小浜西IC 綾部PA(あやべ球場)	若狭町市場 小浜市飯盛 小浜市岡津 京都府綾部市上杉町	兵庫県	-	-	滝野総合公園体育館	加東市河高4007
				わかおうじ 若王子	25	70			866							
				みやげ 三宅	106	295			354							
				いぐち 井ノ口	129	323			471							
				かみなか コーボ	51	86										
				いちば 市場	78	198										
				こうだに 神谷	57	156										
	てんとくじ 天徳寺	100	304													
	のぎ 野木	352	1,087	ひかさ 日笠	61	167	若狭町立野木小学校	若狭町武生 15-7-1	県道24号線→小浜IC→舞鶴若狭自動車道→山陽自動車道→三木小野IC下車	若狭町役場上中庁舎駐車場 加斗PA 小浜西IC 綾部PA(あやべ球場)	若狭町市場 小浜市飯盛 小浜市岡津 京都府綾部市上杉町	小野市	-	-	コミュニティセンター <sup>しもとうじょう</sup> 下東条	小野市福住町247-5
				たまたま 玉置	66	203			203	兵庫県立小野工業高等学校	小野市片山町1034-1					
				かみのぎ 上野木	48	142			483	兵庫県立小野高等学校	小野市西本町518					
なかのぎ 中野木				16	42	299			コミュニティセンターおおべ	小野市敷地町1570-1						
しものぎ 下野木				31	115				伝統産業会館	小野市王子町806-1						
つづみ 堤				73	216				匠台公園体育館	小野市匠台77						
かねだ 兼田				42	136											
4,951	13,751	4,928	13,685	13,751												

避難元府県名		滋賀県		避難元									集合場所		避難経路		避難退域時検査場所候補地		避難先			
市町名	地区名1			地区名2			地区名3			名称	所在地	避難経路	名称	所在地	府県名	市町村名	拠点避難所					
	旧市町村名	世帯数	人口	小学校区	世帯数	人口	自治会区	世帯数	人口								名称	所在地	名称	所在地		
長浜市	こほくちよう 湖北町	544	1,539	おだに 小谷	331	962	おだにかみやまだ 小谷上山田	85	240	962	おだに 小谷小学校	長浜市小谷丁野 524	国道8号⇒県道8号⇒北陸自動車道 (長浜IC)⇒名神高速道路⇒京滋バ イパス⇒第二京阪道路⇒近畿道⇒阪 神高速(14号松原線 駒川出口)⇒南 港通(府道5号)⇒あびこ筋(府道28 号)	湖北体育館	長浜市湖北町速水 1210	大阪府	大阪市A	拠点避難所から各避難所 へ、避難先市町村が移送 する(拠点避難所と避難 所が同一の場合あり)。	大阪府東住吉区長 居公園1-23			
							ふたまた 二俣	26	91													
							おだによりの 小谷丁野	179	523													
							ようかいち 八日市	90	241													
				あおな 青名	68	194																
				ねこぐち 猫口	55	142																
	にしあざい 西浅井町	1,401	3,560	しおつ 塩津	629	1,660	しおつはま 塩津浜	149	396	754	にしあざい 西浅井中学校	長浜市西浅井町 塩津中312	国道303号⇒国道8号⇒北陸自動車 道(長浜IC)⇒名神高速道路⇒京滋バ イパス⇒第二京阪道路⇒近畿道⇒ 阪神高速(14号松原線 駒川出口)⇒ 南港通(府道5号)⇒あびこ筋(府道28 号)	湖北体育館	長浜市湖北町速水 1210			大阪府	大阪市A	拠点避難所から各避難所 へ、避難先市町村が移送 する(拠点避難所と避難 所が同一の場合あり)。	大阪府東住吉区長 居公園1-23	
							ほりやま 祝山	41	106													
							やのくま 岩熊	92	233													
							つきで 月出	9	19													
							のさか 野坂	31	104													
							しおつなか 塩津中	55	137													
ながはら 永原	772	1,900	しおつ 塩津	629	1,660	しおつはま 塩津浜	149	396	906	しおつ 塩津小学校	長浜市西浅井町 塩津中41	国道8号⇒北陸自動車道(長浜IC)⇒ 名神高速道路⇒京滋バイパス⇒第二 京阪道路⇒近畿道⇒阪神高速(14号 松原線 駒川出口)⇒南港通(府道5 号)⇒あびこ筋(府道28号)	湖北体育館	長浜市湖北町速水 1210	大阪府	大阪市A	拠点避難所から各避難所 へ、避難先市町村が移送 する(拠点避難所と避難 所が同一の場合あり)。			大阪府東住吉区長 居公園1-23		
						よ 余	120	323														
						しゅうふくじ 集福寺	54	142														
						くつかい 沓掛	46	111														
						よこなみ 横波	32	89														
						おおうら 大浦	276	725														
ながはら 永原	772	1,900	しおつ 塩津	629	1,660	すがうら 菅浦	60	109	1,900	ながはら 永原小学校	長浜市西浅井町 大浦167	国道303号⇒国道8号⇒北陸自動車 道(長浜IC)⇒名神高速道路⇒京滋バ イパス⇒第二京阪道路⇒近畿道⇒ 阪神高速(14号松原線 駒川出口)⇒ 南港通(府道5号)⇒あびこ筋(府道28 号)	湖北体育館	長浜市湖北町速水 1210			大阪府	大阪市A	拠点避難所から各避難所 へ、避難先市町村が移送 する(拠点避難所と避難 所が同一の場合あり)。	大阪府東住吉区長 居公園1-23		
						はたべ 八田部	92	231														
						やまだ 山田	30	76														
						にしあざいおやま 西浅井小山	30	63														
						やまかど 山門	77	192														
						なか 中	38	106														
しよ 庄	127	318																				
くろやま 黒山	42	80																				

避難元府県名		滋賀県		避難元									集合場所		避難経路	避難退域時検査場所候補地		避難先												
市町名	地区名1			地区名2			地区名3			名称	所在地	避難経路	名称	所在地	府県名	市町村名	拠点避難所													
	旧市町村名	世帯数	人口	小学校区	世帯数	人口	自治会区	世帯数	人口								名称	所在地	名称	所在地										
長浜市	きのもと 木之本町	2,774	6,334	きのも 木之本	1,822	4,032	きのも 木之本	741	1,640	4,032	きのも 木之本小学校	長浜市木之本町 木之本685-1	国道303号⇒国道8号⇒北陸自動車道(長浜IC)⇒名神高速道路⇒京滋バイパス⇒第二京阪道路⇒近畿道⇒阪和道(松原IC)⇒中央環状線⇒府道31号線⇒金岡公園体育館	湖北体育館	長浜市湖北町速水 1210	堺市	金岡公園体育館	堺市北区長曾根町1179番地の18												
							せんだ 千田	131	388				国道303号⇒国道8号⇒北陸自動車道(長浜IC)⇒名神高速道路⇒京滋バイパス⇒第二京阪道路⇒近畿道⇒阪神高速13号東大阪線⇒阪神高速1号環状線⇒阪神高速15号堺線(住之江出口)⇒国道26号線⇒府道195号線⇒大浜体育館				大浜公園体育館・武道館	堺市堺区大浜北町5丁目7番1号												
							くろだ 黒田	369	894				563				いかく 伊香具小学校	長浜市木之本町 大音1114	国道8号⇒北陸自動車道(長浜IC)⇒名神高速道路⇒京滋バイパス⇒第二京阪道路⇒近畿道⇒阪和道(堺IC)⇒府道61号線⇒府道28号線⇒家原大池体育館	湖北体育館	長浜市湖北町速水 1210	大阪府	えぼらおいけ 家原大池体育館	堺市西区家原寺町1丁目18番1号						
							たべ 田部	47	127										国道8号⇒北陸自動車道(長浜IC)⇒名神高速道路⇒京滋バイパス⇒第二京阪道路⇒近畿道⇒阪神高速13号東大阪線⇒16号大阪港線⇒4号湾岸線(臨海道路)高石出口⇒府道204号線(堺阪南線)				湖北体育館	長浜市湖北町速水 1210	たがし 高石市	市立総合体育館	高石市西取石6丁目5-6			
							ひろせ 廣瀬	534	983										国道8号⇒北陸自動車道(長浜IC)⇒名神高速道路⇒京滋バイパス⇒第二京阪道路⇒近畿道⇒阪神高速(13号東大阪線)⇒16号大阪港線⇒4号湾岸線(臨海道路)高石出口⇒府道204号線(堺阪南線)							湖北体育館	長浜市湖北町速水 1210	たがし 高石市	忠岡町文化会館	忠岡町忠岡南1丁目18-17
							にしやま 西山	73	175										54										いかく 伊香具小学校	長浜市木之本町 大音1114
				たい 田居	47	123	54	いかく 伊香具小学校	長浜市木之本町 大音1114	国道8号⇒北陸自動車道(長浜IC)⇒名神高速道路⇒京滋バイパス⇒第二京阪道路⇒近畿道⇒阪神高速(13号東大阪線)⇒16号大阪港線⇒4号湾岸線(臨海道路)高石出口⇒府道204号線(堺阪南線)	湖北体育館	長浜市湖北町速水 1210	いずみ 和泉市	和泉シティプラザ	和泉市いぶき野5丁目4-7															
				きたふせ 北布施	46	129	54	いかく 伊香具小学校	長浜市木之本町 大音1114	国道8号⇒北陸自動車道(長浜IC)⇒名神高速道路⇒京滋バイパス⇒第二京阪道路⇒近畿道⇒阪神高速(13号東大阪線)⇒16号大阪港線⇒4号湾岸線(臨海道路)高石出口⇒府道204号線(堺阪南線)				湖北体育館	長浜市湖北町速水 1210	いずみ 和泉市	和泉シティプラザ	和泉市いぶき野5丁目4-7												
				あかお 赤尾	53	136	54	いかく 伊香具小学校	長浜市木之本町 大音1114	国道8号⇒北陸自動車道(長浜IC)⇒名神高速道路⇒京滋バイパス⇒第二京阪道路⇒近畿道⇒阪神高速(13号東大阪線)⇒16号大阪港線⇒4号湾岸線(臨海道路)高石出口⇒府道204号線(堺阪南線)	湖北体育館	長浜市湖北町速水 1210	いずみ 和泉市				和泉シティプラザ	和泉市いぶき野5丁目4-7												
				おおと 大音	365	923	306	いかく 伊香具小学校	長浜市木之本町 大音1114	国道8号⇒北陸自動車道(長浜IC)⇒名神高速道路⇒京滋バイパス⇒第二京阪道路⇒近畿道⇒阪神高速(13号東大阪線)⇒16号大阪港線⇒4号湾岸線(臨海道路)高石出口⇒府道204号線(堺阪南線)				湖北体育館	長浜市湖北町速水 1210	いずみ 和泉市	和泉シティプラザ	和泉市いぶき野5丁目4-7												
				はんのうら 飯浦	18	35	54	いかく 伊香具小学校	長浜市木之本町 大音1114	国道8号⇒北陸自動車道(長浜IC)⇒名神高速道路⇒京滋バイパス⇒第二京阪道路⇒近畿道⇒阪神高速(13号東大阪線)⇒16号大阪港線⇒4号湾岸線(臨海道路)高石出口⇒府道204号線(堺阪南線)	湖北体育館	長浜市湖北町速水 1210	いずみ 和泉市				和泉シティプラザ	和泉市いぶき野5丁目4-7												
				やまなし 山梨子	11	19	54	いかく 伊香具小学校	長浜市木之本町 大音1114	国道8号⇒北陸自動車道(長浜IC)⇒名神高速道路⇒京滋バイパス⇒第二京阪道路⇒近畿道⇒阪神高速(13号東大阪線)⇒16号大阪港線⇒4号湾岸線(臨海道路)高石出口⇒府道204号線(堺阪南線)				湖北体育館	長浜市湖北町速水 1210	いずみ 和泉市	和泉シティプラザ	和泉市いぶき野5丁目4-7												
かぬいほら 金居原	51	92	395	すぎの 旧杉野中学校	長浜市木之本町 杉野489	国道303号⇒国道8号⇒北陸自動車道(長浜IC)⇒名神高速道路⇒京滋バイパス⇒第二京阪道路⇒近畿道⇒阪和道⇒堺泉北道路(綾園出口)⇒国道26号線	湖北体育館	長浜市湖北町速水 1210	いずみ 和泉市	和泉シティプラザ	和泉市いぶき野5丁目4-7																			
すぎの 杉野	183	395	395	すぎの 旧杉野中学校	長浜市木之本町 杉野489	国道303号⇒国道8号⇒北陸自動車道(長浜IC)⇒名神高速道路⇒京滋バイパス⇒第二京阪道路⇒近畿道⇒阪和道⇒堺泉北道路(綾園出口)⇒国道26号線				湖北体育館	長浜市湖北町速水 1210	いずみ 和泉市	和泉シティプラザ	和泉市いぶき野5丁目4-7																
すざもし 杉本	25	51	395	すぎの 旧杉野中学校	長浜市木之本町 杉野489	国道303号⇒国道8号⇒北陸自動車道(長浜IC)⇒名神高速道路⇒京滋バイパス⇒第二京阪道路⇒近畿道⇒阪和道⇒堺泉北道路(綾園出口)⇒国道26号線	湖北体育館	長浜市湖北町速水 1210	いずみ 和泉市				和泉シティプラザ	和泉市いぶき野5丁目4-7																
おとわ 音羽	6	11	395	すぎの 旧杉野中学校	長浜市木之本町 杉野489	国道303号⇒国道8号⇒北陸自動車道(長浜IC)⇒名神高速道路⇒京滋バイパス⇒第二京阪道路⇒近畿道⇒阪和道⇒堺泉北道路(綾園出口)⇒国道26号線				湖北体育館	長浜市湖北町速水 1210	いずみ 和泉市	和泉シティプラザ	和泉市いぶき野5丁目4-7																
おおみ 大見	17	29	984	たかとき 高時小学校	長浜市木之本町 石道1079-1	国道303号⇒国道8号⇒北陸自動車道(長浜IC)⇒名神高速道路⇒京滋バイパス⇒第二京阪道路⇒近畿道⇒阪和道(岸和田和泉IC)⇒光明池春木線⇒和泉中央線	湖北体育館	長浜市湖北町速水 1210	いずみ 和泉市				和泉シティプラザ	和泉市いぶき野5丁目4-7																
かわい 川合	158	381	984	たかとき 高時小学校	長浜市木之本町 石道1079-1	国道303号⇒国道8号⇒北陸自動車道(長浜IC)⇒名神高速道路⇒京滋バイパス⇒第二京阪道路⇒近畿道⇒阪和道(岸和田和泉IC)⇒光明池春木線⇒和泉中央線				湖北体育館	長浜市湖北町速水 1210	いずみ 和泉市	和泉シティプラザ	和泉市いぶき野5丁目4-7																
ふるはし 古橋	154	398	984	たかとき 高時小学校	長浜市木之本町 石道1079-1	国道303号⇒国道8号⇒北陸自動車道(長浜IC)⇒名神高速道路⇒京滋バイパス⇒第二京阪道路⇒近畿道⇒阪和道(岸和田和泉IC)⇒光明池春木線⇒和泉中央線	湖北体育館	長浜市湖北町速水 1210	いずみ 和泉市				和泉シティプラザ	和泉市いぶき野5丁目4-7																
いし 石道	40	85	984	たかとき 高時小学校	長浜市木之本町 石道1079-1	国道303号⇒国道8号⇒北陸自動車道(長浜IC)⇒名神高速道路⇒京滋バイパス⇒第二京阪道路⇒近畿道⇒阪和道(岸和田和泉IC)⇒光明池春木線⇒和泉中央線				湖北体育館	長浜市湖北町速水 1210	いずみ 和泉市	和泉シティプラザ	和泉市いぶき野5丁目4-7																
きのも 木之本小山	35	91	984	たかとき 高時小学校	長浜市木之本町 石道1079-1	国道303号⇒国道8号⇒北陸自動車道(長浜IC)⇒名神高速道路⇒京滋バイパス⇒第二京阪道路⇒近畿道⇒阪和道(岸和田和泉IC)⇒光明池春木線⇒和泉中央線	湖北体育館	長浜市湖北町速水 1210	いずみ 和泉市				和泉シティプラザ	和泉市いぶき野5丁目4-7																

避難元府県名		滋賀県		避難元									集合場所		避難経路	避難退域時検査場所候補地		避難先						
市町名	地区名1			地区名2			地区名3			名称	所在地	名称	所在地	府県名		市町村名	拠点避難所							
	旧市町村名	世帯数	人口	小学校区	世帯数	人口	自治会区	世帯数	人口								名称	所在地	名称	所在地				
長浜市	たかつかちよう 高月町	(2,473)	(6,476)	とみなが 富永	610	1,598	もろでら 持寺	36	104	648	とみなが 富永小学校	長浜市高月町井 口160	国道8号⇒北陸自動車道(長浜IC)⇒ 名神高速道路⇒京滋バイパス⇒第二 京阪道路⇒近畿道⇒阪和自動車道 ⇒南阪奈道路(羽曳野IC)⇒国道170 号(外環状線)	湖北体育館	長浜市湖北町速水 1210	大阪府	とみたばやし 富田林市	市民総合体育館	富田林市美山台4-1					
							ほろぞ 洞戸	17	40									742	とみなが 富永小学校	長浜市高月町井 口160	国道8号⇒北陸自動車道(長浜IC)⇒ 名神高速道路⇒京滋バイパス⇒第二 京阪道路⇒近畿道⇒阪和道(美原南 IC)⇒国道309号⇒国道170号	河内長野市	市民総合体育館	河内長野市大師町 25-1
							ほろえんじ 保延寺	46	131														208	とみなが 富永小学校
							あめのり 雨森	133	373									2,776	たかつき 高月小学校	長浜市高月町高 月738	国道8号⇒北陸自動車道(長浜IC)⇒ 名神高速道路⇒京滋バイパス⇒第二 京阪道路⇒近畿道⇒阪神高速13号 東大阪線(水走出口)⇒大阪外環状 線	かしわらし 柏原市		
							いのくち 井口	288	668	383	たかつき 高月小学校	長浜市高月町高 月738	国道8号⇒北陸自動車道(長浜IC)⇒ 名神高速道路⇒京滋バイパス⇒第二 京阪道路⇒近畿道⇒西名阪自動車 道(藤井寺IC)⇒府道12号(堺大和高 田線)⇒国道170号⇒25号										やおし 八尾市	八尾市立総合体育 館
							たかつきおやま 高月尾山	23	74									1,863	4,878	まけ 馬上	146	383		たかつき 高月小学校
	たかの 高野	67	208	2,776	たかつき 高月小学校	長浜市高月町高 月738	国道8号⇒北陸自動車道(長浜IC)⇒ 名神高速道路⇒京滋バイパス⇒第二 京阪道路⇒近畿道⇒阪神高速13号 東大阪線(水走出口)⇒大阪外環状 線	かしわらし 柏原市	市民文化会館	柏原市安堂町1-60														
	かしばら 柏原	317	860						383	たかつき 高月小学校	長浜市高月町高 月738	国道8号⇒北陸自動車道(長浜IC)⇒ 名神高速道路⇒京滋バイパス⇒第二 京阪道路⇒近畿道⇒西名阪自動車 道(藤井寺IC)⇒府道12号(堺大和高 田線)⇒国道170号⇒25号	やおし 八尾市	八尾市立総合体育 館	八尾市青山町3丁目 5-24									
	どろがんじ 渡岸寺	88	241	1,719	たかつき 高月小学校	長浜市高月町高 月738	国道8号⇒北陸自動車道(長浜IC)⇒ 名神高速道路⇒京滋バイパス⇒第二 京阪道路⇒近畿道⇒西名阪自動車 道(藤井寺IC)⇒府道12号(堺大和高 田線)⇒国道170号⇒25号	やおし 八尾市						八尾市立総合体育 館	八尾市青山町3丁目 5-24									
	おちかわ 落川	176	400						1,719	たかつき 高月小学校	長浜市高月町高 月738	国道8号⇒北陸自動車道(長浜IC)⇒ 名神高速道路⇒京滋バイパス⇒第二 京阪道路⇒近畿道⇒西名阪自動車 道(藤井寺IC)⇒府道12号(堺大和高 田線)⇒国道170号⇒25号	やおし 八尾市	八尾市立総合体育 館	八尾市青山町3丁目 5-24									
	もやもと 森本	113	231	1,719	たかつき 高月小学校	長浜市高月町高 月738	国道8号⇒北陸自動車道(長浜IC)⇒ 名神高速道路⇒京滋バイパス⇒第二 京阪道路⇒近畿道⇒西名阪自動車 道(藤井寺IC)⇒府道12号(堺大和高 田線)⇒国道170号⇒25号	やおし 八尾市						八尾市立総合体育 館	八尾市青山町3丁目 5-24									
	うね 宇根	208	648						1,719	たかつき 高月小学校	長浜市高月町高 月738	国道8号⇒北陸自動車道(長浜IC)⇒ 名神高速道路⇒京滋バイパス⇒第二 京阪道路⇒近畿道⇒西名阪自動車 道(藤井寺IC)⇒府道12号(堺大和高 田線)⇒国道170号⇒25号	やおし 八尾市	八尾市立総合体育 館	八尾市青山町3丁目 5-24									
ひがしあつじ 東阿閉	151	396	1,719	たかつき 高月小学校	長浜市高月町高 月738	国道8号⇒北陸自動車道(長浜IC)⇒ 名神高速道路⇒京滋バイパス⇒第二 京阪道路⇒近畿道⇒西名阪自動車 道(藤井寺IC)⇒府道12号(堺大和高 田線)⇒国道170号⇒25号	やおし 八尾市	八尾市立総合体育 館						八尾市青山町3丁目 5-24										
まけ 馬上	146	383						1,719	たかつき 高月小学校	長浜市高月町高 月738	国道8号⇒北陸自動車道(長浜IC)⇒ 名神高速道路⇒京滋バイパス⇒第二 京阪道路⇒近畿道⇒西名阪自動車 道(藤井寺IC)⇒府道12号(堺大和高 田線)⇒国道170号⇒25号	やおし 八尾市	八尾市立総合体育 館	八尾市青山町3丁目 5-24										
たかつき 高月	664	1,719	1,719	たかつき 高月小学校	長浜市高月町高 月738	国道8号⇒北陸自動車道(長浜IC)⇒ 名神高速道路⇒京滋バイパス⇒第二 京阪道路⇒近畿道⇒西名阪自動車 道(藤井寺IC)⇒府道12号(堺大和高 田線)⇒国道170号⇒25号	やおし 八尾市						八尾市立総合体育 館	八尾市青山町3丁目 5-24										

避難元府県名		滋賀県		避難元						集合場所		避難経路	避難退域時検査場所候補地		避難先			
市町名	地区名1		地区名2		地区名3		名称	所在地	名称	所在地	府県名		市町村名	拠点避難所				
	旧市町村名	世帯数	人口	小学校区	世帯数	人口								自治会区	世帯数	人口	名称	所在地
長浜市	たかづきちょう 高月町	(1,031)	(2,921)	こほり 古保利	543	1,535	くまの 熊野	50	155	155	こほり 古保利小学校	長浜市高月町西 柳野38	国道8号⇒北陸自動車道(長浜IC)⇒ 名神高速道路⇒京滋バイパス⇒第二 京阪道路⇒近畿道⇒阪神高速13号 東大阪線(水走出口)⇒大阪外環状 線	湖北体育館	長浜市湖北町速水 1210	ひがしおおさか 東大阪市	多目的芝生広場	東大阪市松原南1丁 目1番
							ひがしやなぎの 東柳野	121	336	818	こほり 古保利小学校	長浜市高月町西 柳野38	国道8号⇒北陸自動車道(長浜IC)⇒ 名神高速道路⇒京滋バイパス⇒第二 京阪道路⇒近畿道⇒東大阪JCT阪神 高速13号東大阪市線⇒東船場JCT阪 神高速環状1号線⇒阪神高速14号松 原線(三宅出口)⇒国道309号線			まつばらし 松原市	松原市市民体育館	松原市田井城1-1- 37
							やなぎのなか 柳野中	48	135							松原市民道夢館	松原市阿保4-210-7	
							たかづきにしの 高月西野	87	276							おおさか 大阪狭山市	大阪狭山市立総合 体育館	大阪狭山市池之原 四丁目248番地
							かたやま 片山	27	71							たいしちょう 太子町	万葉ホール	太子町大字山田 104-1
							にしあつじ 西阿閉	121	335	335	こほり 古保利小学校	長浜市高月町西 柳野38	国道8号⇒北陸自動車道(長浜IC)⇒ 名神高速道路⇒京滋バイパス⇒第二 京阪道路⇒近畿道⇒阪和道(美原 北)⇒府道36号⇒国道309号⇒府道 森屋狭山線⇒国道310号			ちばやあさか 千早赤阪 村	千早赤阪村B&G海 洋センター	千早赤阪村大字東 阪255-1
							にしやなぎの 西柳野	44	116	116	こほり 古保利小学校	長浜市高月町西 柳野38	国道8号⇒北陸自動車道(長浜IC)⇒ 名神高速道路⇒京滋バイパス⇒第二 京阪道路⇒近畿道⇒阪和道⇒南阪 奈道路(羽曳野東IC)			はびきのし 羽曳野市	総合スポーツセン ター はびきのコロセアム	羽曳野市南恵我之 荘4丁目237-4
	しげのり 重則	24	64	64	こほり 古保利小学校	長浜市高月町西 柳野38	国道8号⇒北陸自動車道(長浜IC)⇒ 名神高速道路⇒京滋バイパス⇒第二 京阪道路⇒近畿道⇒阪和道(美原北 IC)⇒国道309号⇒府道705号	ふじいでらし 藤井寺市	市民総合体育館	藤井寺市大井1丁目 2-20								
	まつお 松尾	21	47	47				湖北体育館	長浜市湖北町速水 1210	かなんちょう 河南町	中央公民館分室	河南町白木1257-1						
	計	3,504	9,397	ななさと 七郷	488	1,386	かろかわ 唐川	103	314	785	ななさと 七郷小学校	長浜市高月町唐 川248	国道8号⇒北陸自動車道(長浜IC)⇒ 名神高速道路⇒京滋バイパス⇒第二 京阪道路⇒近畿道(松原IC)⇒府道2 号⇒府道31号⇒府道188号	湖北体育館	長浜市湖北町速水 1210	はびきのし 羽曳野市	総合スポーツセン ター はびきのコロセアム	羽曳野市南恵我之 荘4丁目237-4
							よこやま 横山	62	144							ふじいでらし 藤井寺市	市民総合体育館	藤井寺市大井1丁目 2-20
							ひがしものべ 東物部	119	327							かなんちょう 河南町	中央公民館分室	河南町白木1257-1
							いその 磯野	99	285	285	ななさと 七郷小学校	長浜市高月町唐 川248	国道8号⇒北陸自動車道(長浜IC)⇒ 名神高速道路⇒京滋バイパス⇒第二 京阪道路⇒近畿道⇒西名阪自動車 道(藤井寺IC)⇒府道12号(堺大和 高田線)⇒国道170号	ひがしおおさか 東大阪市	多目的芝生広場	東大阪市松原南1丁 目1番		
	たかづきふせ 高月布施	30	97	97	ななさと 七郷小学校	長浜市高月町唐 川248	国道8号⇒北陸自動車道(長浜IC)⇒ 名神高速道路⇒京滋バイパス⇒第二 京阪道路⇒近畿道⇒阪和自動車道 ⇒南阪奈道(羽曳野)⇒府道27号線	湖北体育館	長浜市湖北町速水 1210									
たかづきひがしたかだ 高月東高田	38	117	219	ななさと 七郷小学校	長浜市高月町唐 川248	国道8号⇒北陸自動車道(長浜IC)⇒ 名神高速道路⇒京滋バイパス⇒第二 京阪道路⇒近畿道⇒阪神高速13号 東大阪線(水走出口)⇒大阪外環状 線	湖北体育館	長浜市湖北町速水 1210										
にしものべ 西物部	37	102																

避難元府県名		滋賀県		避難元									集合場所		避難経路	避難退域時検査場所候補地		避難先													
市町名	地区名1			地区名2			地区名3			名称	所在地	避難経路	名称	所在地	府県名	市町村名	拠点避難所														
	旧市町村名	世帯数	人口	小学校区	世帯数	人口	自治会区	世帯数	人口								名称	所在地													
長浜市	上 余呉町	1,183	2,751	上 余呉	1,183	2,751	さかぐち 坂口	58	125	954	かがみおおか 旧鏡岡中学校	長浜市余呉町中之郷1030	国道365号⇒国道8号⇒北陸自動車道(長浜IC)⇒名神高速道路⇒京滋バイパス⇒第二京阪道路⇒近畿道⇒阪神高速(13号東大阪線⇒1号環状線⇒15号堺線)⇒国道26号線	湖北体育館	長浜市湖北町速水1210	大阪府	ましわだし 岸和田市	総合体育館	岸和田市西之内町45番1号												
							しもよご 下余呉	149	367																						
							なかのこう 中之郷	190	462																						
							しもにゆう 下丹生	32	76	369	かがみおおか 旧鏡岡中学校	長浜市余呉町中之郷1030	国道365号⇒国道8号⇒北陸自動車道(長浜IC)⇒名神高速道路⇒京滋バイパス⇒第二京阪道路⇒近畿道⇒阪和自動車道(貝塚IC)⇒府道岸和田牛滝山貝塚線(40号線)(通称:貝塚中央線)							大阪府	ながいし 貝塚市	総合体育館	貝塚市島中1丁目13-1								
							かみにゆう 上丹生	112	229																						
							するすみ 摺墨	9	16																						
							すがなみ 菅並	33	48	385	よご 余呉小中学校	長浜市余呉町中之郷777	国道365号⇒国道8号⇒北陸自動車道(長浜IC)⇒名神高速道路⇒京滋バイパス⇒第二京阪道路⇒近畿道⇒阪神高速(13号東大阪線⇒16号大阪港線⇒4号湾岸線泉佐野南IC)⇒府道29号⇒国道481号⇒国道26号											大阪府	いずみきのし 泉佐野市	市民総合体育館	泉佐野市新安松1丁目1-22				
							よごひがしの 余呉東野	148	385																						
							やと 八戸	34	78																						
							かわなみ 川並	93	229	307	かがみおおか 旧鏡岡中学校	長浜市余呉町中之郷1030	国道365号⇒国道8号⇒北陸自動車道(長浜IC)⇒名神高速道路⇒京滋バイパス⇒第二京阪道路⇒近畿自動車道⇒阪和自動車道(泉南IC)⇒府道63号泉佐野岩出線⇒国道26号															大阪府	せんなんし 泉南市	市民体育館	泉南市樽井2丁目26番1号
							くにやす 国安	56	135																						
							いけはら 池原	39	104																						
							おおたに 小谷	34	75	314	よご 余呉小中学校	長浜市余呉町中之郷777	国道365号⇒国道8号⇒北陸自動車道(長浜IC)⇒名神高速道路⇒京滋バイパス⇒第二京阪道路⇒近畿道⇒阪和道(泉南IC)⇒府道63号⇒府道64号																		
ふむろ 文室	33	73																													
いまいち 今市	61	147																													
しんどう 新堂	41	103	323	よご 余呉小中学校	長浜市余呉町中之郷777	国道365号⇒国道8号⇒北陸自動車道(長浜IC)⇒名神高速道路⇒京滋バイパス⇒第二京阪道路⇒近畿道⇒阪和道(貝塚IC)⇒国道170号	大阪府	くまとりちよう 熊取町	熊取町立総合体育館「ひまわりドーム」	熊取町久保5丁目3-1																					
つばさざか 椿坂	22	33																													
よご 余呉小中学校	33	33																													
やながせ 柳ヶ瀬	21	44	66	よご 余呉小中学校	長浜市余呉町中之郷777	国道365号⇒国道8号⇒北陸自動車道(長浜IC)⇒名神高速道路⇒京滋バイパス⇒第二京阪道路⇒近畿道⇒阪神高速(13号東大阪線⇒16号大阪港線⇒4号湾岸線)⇒府道泉佐野岩出線					大阪府	たじりちよう 田尻町	田尻町総合保健福祉センター	田尻町嘉祥寺883-1																	
なかのかわ 中河内	18	22																													
よご 余呉小中学校	66	66	大阪府	みさきちよう 岬町	岬町立町民体育館	岬町淡輪4546																									
計	9,406	23,581													9,406	23,581	9,406	23,581	9,406	23,581	9,406	23,581									

避難元府県名		滋賀県		避難元					集合場所		避難経路	避難退域時検査場所候補地		避難先					
市町名	地区名1		地区名2		地区名3			名称	所在地	名称		所在地	府県名	市町村名	拠点避難所				
	旧市町村名	世帯数	人口	小学校区	世帯数	人口	自治会区								世帯数	人口	名称	所在地	
高島市	くつきむら 朽木村	663	1,398	くつきひがし 朽木東小 学校	617	1,323	いちばく 市場区	157	377	525	くつき 朽木中学校	高島市朽木市場 1055	国道161号⇒名神高速道路 ⇒第二京阪道路(門真IC)			大阪府	大阪府B	鶴見緑地	大阪市鶴見区緑地公 園2-163
							みやまほろく 官前坊区	69	148		くつき こぎみんかん 朽木公民館	高島市朽木市場 792							
							うまのく 上野区	62	107	446	くつき 朽木中学校	高島市朽木市場 1055							
							じしほらく 地子原区	28	51		くつき こぎみんかん 朽木公民館	高島市朽木市場 792							
							うとだにく 雲洞谷区	32	69										
							おおのく 大野区	22	51										
							ふるかわく 古川区	27	50										
							いわせく 岩瀬区	57	118										
							のじやく 野尻区	28	67	237	くつき 朽木中学校	高島市朽木市場 1055							
							あらかわく 荒川区	41	91		くつきこぎみんかん 朽木公民館	高島市朽木市場 792							
	あらかわおそだく 荒川惣田区	35	79	115	くつきこぎみんかん 朽木公民館	高島市朽木市場 792													
	あそく 麻生区	33	63																
	きじやまく 木地区区	7	12																
	かせく 粕区	19	40																
	くつきにし 朽木西小 学校	46	75	のうげく 能家区	7	11	11	くつき こぎみんかん 朽木公民館	高島市朽木市場 792										
				はりはたく(おにゅうだに) 針畑区(小入谷)	11	20	52	くつきにし 朽木西小学校	高島市朽木中牧 187										
				はりはたく(なかまき) 針畑区(中牧)	5	6													
				はりはたく(ふるや) 針畑区(古屋)	4	10													
				おいすまき 生杉区	12	16	12	くつきこぎみんかん 朽木公民館	高島市朽木市場 792										
				くわばらく 桑原区	7	12													
あどがわら 安曇川町				455	951	きゆらろせ 旧広瀬小 学校	455	951	しもこがく 下古賀区	121	252	909	きゆらろせ 旧広瀬小学校	高島市安曇川町 下古賀1182					
									かみこがく 上古賀区	140	298								
									ながおく 長尾区	55	128								
									なかのじちかい 中野自治会	75	173								
	だいにじちかい びわこ台住民自治会	44	58						42	あどがわ 安曇川総合体育 館	高島市安曇川町 田中630-1								
	たいきんじく 泰山寺区	20	42																

拠点避難所から各避難所へ、避難先市町村が移送する(拠点避難所と避難所が同一の場合あり)。

避難元府県名		滋賀県		避難元			集合場所			避難経路	避難退域時検査場所候補地		避難先						
市町名	地区名1		地区名2		地区名3			名称	所在地		名称	所在地	府県名	市町村名	拠点避難所				
	旧市町村名	世帯数	人口	小学校区	世帯数	人口	自治会区								世帯数	人口	名称	所在地	
高島市	しんあさひちやう 新旭町	3,557	8,316	しんあさひみなみ 新旭南小 学校	1,258	3,007	いのぐちく 井ノ口区	82	204	1,556	しんあさひみなみ 新旭南小学校	高島市新旭町新 庄853	国道161号⇒名神高速道路 ⇒第二京阪道路(門真IC)	高島B&G海洋セ ンター	高島市宮野1516	大阪府	大阪市B	鶴見緑地	大阪市鶴見区緑地公 園2-163
							あんようじく 安養寺区	281	633										
							きたばたくじちかい 北畑区自治会	285	719										
							わらそく 藁園区	610	1,451	1,451	しんあさひいくかん 新旭体育館	高島市新旭町旭 818							
							こうつづくじちかい 木津区自治会	114	224	1,305	しんあさひきた 新旭北小学校	高島市新旭町饗 庭26							
							おかく 岡区	104	226										
				ひつめく 日爪区	38	101													
				いかがおく 五十川区	145	353													
				よないく 米井区	35	67													
				つじさわくじちかい 辻沢区自治会	94	207													
				たいく 田井区	32	84													
				こうつみやのみなみ 木津宮ノ南自治会	12	29													
				うッディーパーク 自治会	7	14													
				いまいちく 今市区	177	425	3,053	こせい 湖西中学校	高島市新旭町北 畑564-2										
				ひらいく 平井区	290	725													
もりく 森区	308	690																	
ほりかわく 堀川区	185	411																	
しもふりく 霜降区	84	198																	
はりえく 針江区	254	604																	
しずさと 静里なのはな園	えん	高島市新旭町藁 園2305																	
やまがたく 山形区	40	115	329	しずさと 静里なのはな園	高島市新旭町藁 園2305														
れいんぼータウン 自治会	32	78																	
きた まらじちかい やわらぎ北の町自治会	47	78																	
こはんさとじちかい 湖畔の郷自治会	31	58																	
ふかみぞくじちかい 深溝区自治会	270	622				622													



避難元府県名		滋賀県		避難元						集合場所		避難経路	避難退域時検査場所候補地		避難先								
市町名	地区名1			地区名2			地区名3			名称	所在地		名称	所在地	府県名	市町村名	拠点避難所						
	旧市町村名	世帯数	人口	小学校区	世帯数	人口	自治会区	世帯数	人口								名称	所在地	名称	所在地			
高島市	マキノ町	2,449	5,166	マキノ東 小学校	738	1,511	海津1区	68	135	882	マキノ東小学校	高島市マキノ町 海津2384	国道161号⇒名神高速道路 (豊中IC)⇒府道10号	高島B&G海洋セ ンター	高島市宮野1516	大阪府	とよなかし 豊中市	とよしま 豊島体育館	豊中市服部西町4丁 目12-1				
							海津2区	55	123														
							海津3区	91	202														
							西浜区	240	422	629	マキノ土に学ぶ 里研修センター	高島市マキノ町 蛭口260-1	国道161号⇒名神高速道路 (吹田IC)⇒中央環状線(池 田方面)	高島B&G海洋セ ンター	高島市宮野1516	すいたし 吹田市	万博公園駐車場	吹田市千里万博公園 1-1					
							マキノ駅西自治会	58	130														
							高木浜1丁目	160	331														
							高木浜2丁目	66	168	423	マキノ東小学校	高島市マキノ町 海津2384	国道161号⇒名神高速道路 ⇒中国道⇒中国豊中IC(左 側車線)⇒国道176号 ※国道176号線石橋跨線橋 が20tを超える車両通行禁止	高島B&G海洋セ ンター	高島市宮野1516	いけだし 池田市	とよしまの 豊島野公園	池田市天神1丁目7-1					
							山中区	39	70														
							下区	49	97														
							浦区	21	36														
				小笠路区	73	165																	
				野口区(野口)	17	28	40	旧マキノ北小学 校在原分校	高島市マキノ町 在原506	国道161号⇒名神高速道路 (豊中IC)⇒阪神高速11号池 田線⇒国道173号	高島B&G海洋セ ンター	高島市宮野1516	のせちち 能勢町	能勢町浄るりシアター	能勢町宿野30								
				野口区(路原・国境)	17	27																	
				マキノ西 小学校	551	1,243	おのおあしらたに 大字白谷	41	86	714	マキノ西小学校	高島市マキノ町 寺久保552-1	国道161号⇒名神高速道路 (吹田IC)⇒中央環状線(池 田方面)	高島B&G海洋セ ンター	高島市宮野1516	すいたし 吹田市	万博公園駐車場	吹田市千里万博公園 1-1					
							しらたにちよじゆせん 白谷長寿苑・町内会	28	45														
							てらくぼく 寺久保区	72	160														
							いしほく 石庭区	50	136														
							かみかみで 上開田区	33	71														
							しもかみで 下開田区	27	60														
							まきのく 牧野区	67	156														
ひるぐらく 蛭口区	186	449	449				マキノ中学校	高島市マキノ町 蛭口601	国道161号⇒名神高速道路 (茨木IC)⇒国道171号										高島B&G海洋セ ンター	高島市宮野1516	みのおし 箕面市	第二総合運動場	箕面市外院1-2-3
マキノ・マロンガーデン	34	58	80				マキノ西小学校	高島市マキノ町 寺久保552-1	国道161号⇒名神高速道路 (茨城IC)⇒国道171号⇒ (小野原-栗生間谷)⇒府道4 号線茨木能勢線										高島B&G海洋セ ンター	高島市宮野1516	とよのちよ 豊能町	高山コミュニティーセ ンター	豊能町高山10
マキノ・グランデ自治会	13	22																					
なかしやく 中庄区	168	364		1,100	マキノ南小学校	高島市マキノ町 新保887				国道161号⇒名神高速道路 (豊中IC)⇒府道10号	高島B&G海洋セ ンター	高島市宮野1516	とよなかし 豊中市	とよしま 豊島体育館	豊中市服部西町4丁 目12-1								
おのおおまく 大沼区	89	201																					
ちようないやかい グリーンレイク町内会	118	195																					
しんぼく 新保区	138	302																					
こせいだいらじちかい 湖西平自治会	22	38																					
つじく 辻区	21	39	511	マキノ中学校	高島市マキノ町 蛭口601	国道161号⇒名神高速道路 (茨木IC)⇒国道171号	高島B&G海洋セ ンター	高島市宮野1516	みのおし 箕面市	第二総合運動場	箕面市外院1-2-3												
もりにしく 森西区	31	81																					
さわく 沢区	170	366																					
はこだてだい 箱館第2リッチランド町内会	16	25																					
ちなかく 知内区	152	338	338	マキノ土に学ぶ 里研修センター	高島市マキノ町 蛭口260-1	国道161号⇒名神高速道路 (吹田IC)⇒中央環状線(池 田方面)	高島B&G海洋セ ンター	高島市宮野1516	すいたし 吹田市	万博公園駐車場	吹田市千里万博公園 1-1												

避難元府県名		滋賀県		避難元			集合場所			避難経路			避難退域時検査場所候補地		避難先											
市町名	地区名1		地区名2		地区名3			名称	所在地	避難経路	名称	所在地	府県名	市町村名	拠点避難所											
	旧市町村名	世帯数	人口	小学校区	世帯数	人口	自治会区								世帯数	人口	名称	所在地								
高島市	いまづひがし 今津町	(3,703)	(8,160)	いまづひがし 今津東小 学校	3,703	8,160	なかほくま 中浜区	76	147	294	いまづひがし 今津東コミュニ ティーセンター	高島市今津町中 沼1丁目4-1	国道161号⇒名神高速道路 (大崎IC)⇒国道171号大阪 方面行き⇒高槻市役所前交 差点⇒府道大阪高槻線	【美浜発電所発災 時、美浜・大飯発 電所同時発災時】 高島B&G海洋セ ンター	【美浜発電所発災 時、美浜大飯発電 所同時発災時】 高島市宮野1516	大阪府	なかつかし 高槻市	市立総合スポーツセ ンター	高槻市芝生町4丁目 1-1							
							きたはくま 北浜区	76	147					みなみはくま 南浜区	157					324	たかしま 高島市民会館	高島市今津町中 沼1丁目3-1	【大飯発電所発災 時】 高島市今津総合 運動公園	【大飯発電所発災 時】 高島市今津町日 置前311		
							しやうりやく 松陽台区	548	1,234	1,558	おおほく 大供区	94	187	187	いまづひがし 今津東保育園					高島市今津町住 吉2丁目16-5	国道161号⇒名神高速道路 (大山崎IC)⇒国道171号	高島B&G海洋セ ンター	高島市宮野1516	しまもろ 島本町	島本町ふれあいセン ター	島本町桜井3丁目4-1
							あかやく 栄区	250	581	828	たかしま 高島高等学校	高島市今津町今 津1936	国道161号⇒名神高速道路 ⇒近畿道(摂津南IC)⇒中央 環状線(府道2号線)⇒(松生 町交差点)国道163号線	高島B&G海洋セ ンター	高島市宮野1516					もりぐら 守口市	おおだ 大枝公園	守口市松下町3番地				
							ひがし 東区	94	247														たけや 武末区	60	102	102
							ひがし 東区	94	247	1,735	いまづ 今津中学校	高島市今津町弘 川924	【大飯発電所発災 時】 高島市今津総合 運動公園	【大飯発電所発災 時】 高島市今津町日 置前311	ひらかたし 枚方市					枚方市立総合体育館	枚方市中宮大池4丁 目10-1					
							はまぶん 浜分区	194	422	1,495	いまづひがし 今津東小学校	高島市今津町弘 川59	国道161号⇒名神高速道路 ⇒第二京阪道路(寝屋川北) ⇒国道1号線⇒府道18号線	高島B&G海洋セ ンター	高島市宮野1516					ねやがわし 寝屋川市	総合教育研修セン ター	寝屋川市明徳1丁目 1-1				
							かわら 川尻区	19	32	643	いまづきん 今津勤労者体育 センター	高島市今津町今 津1952-1	国道161号⇒名神高速道路 (京都南IC)⇒京阪国道⇒外 環状線(国道170号線)	高島B&G海洋セ ンター	高島市宮野1516					だいら 大東市	ふかきたり 深北緑地	大東市深野北2・3・4・ 5丁目				
							みなみ 南新保区	222	514	607	いまづかみ 今津上体育館	高島市今津町上 弘部486	国道161号⇒名神高速道路 ⇒京阪国道⇒第二京阪道路 (寝屋川南IC)(または第二 京阪門真IC)⇒国道1号線	高島B&G海洋セ ンター	高島市宮野1516					かどまし 門真市	門真市立門真市民プ ラザ	門真市北島546番地				
							いちが 市ヶ崎区	101	181														てんじん 天神区	138	222	い 今津中野区
							しんぼ 新保寺区	53	118	607	い 今津上体育館	高島市今津町上 弘部486	国道161号⇒名神高速道路 ⇒京阪国道⇒第二京阪道路 (寝屋川南IC)(または第二 京阪門真IC)⇒国道1号線	高島B&G海洋セ ンター	高島市宮野1516					かどまし 門真市	門真市立門真市民プ ラザ	門真市北島546番地				
							か カームタウン区	124	305	607	い 今津上体育館	高島市今津町上 弘部486	国道161号⇒名神高速道路 ⇒京阪国道⇒第二京阪道路 (寝屋川南IC)(または第二 京阪門真IC)⇒国道1号線	高島B&G海洋セ ンター	高島市宮野1516					かどまし 門真市	門真市立門真市民プ ラザ	門真市北島546番地				
							ひがし 東新町区	153	377	607	い 今津上体育館	高島市今津町上 弘部486	国道161号⇒名神高速道路 ⇒京阪国道⇒第二京阪道路 (寝屋川南IC)(または第二 京阪門真IC)⇒国道1号線	高島B&G海洋セ ンター	高島市宮野1516					かどまし 門真市	門真市立門真市民プ ラザ	門真市北島546番地				
							てんじん 天神区	138	222	607	い 今津上体育館	高島市今津町上 弘部486	国道161号⇒名神高速道路 ⇒京阪国道⇒第二京阪道路 (寝屋川南IC)(または第二 京阪門真IC)⇒国道1号線	高島B&G海洋セ ンター	高島市宮野1516					かどまし 門真市	門真市立門真市民プ ラザ	門真市北島546番地				
							い 今津中野区	125	305	607	い 今津上体育館	高島市今津町上 弘部486	国道161号⇒名神高速道路 ⇒京阪国道⇒第二京阪道路 (寝屋川南IC)(または第二 京阪門真IC)⇒国道1号線	高島B&G海洋セ ンター	高島市宮野1516					かどまし 門真市	門真市立門真市民プ ラザ	門真市北島546番地				
							みや 宮西区	59	116	607	い 今津上体育館	高島市今津町上 弘部486	国道161号⇒名神高速道路 ⇒京阪国道⇒第二京阪道路 (寝屋川南IC)(または第二 京阪門真IC)⇒国道1号線	高島B&G海洋セ ンター	高島市宮野1516					かどまし 門真市	門真市立門真市民プ ラザ	門真市北島546番地				
							ゆ 園生区	53	123	607	い 今津上体育館	高島市今津町上 弘部486	国道161号⇒名神高速道路 ⇒京阪国道⇒第二京阪道路 (寝屋川南IC)(または第二 京阪門真IC)⇒国道1号線	高島B&G海洋セ ンター	高島市宮野1516					かどまし 門真市	門真市立門真市民プ ラザ	門真市北島546番地				
							う 梅原区	58	99	607	い 今津上体育館	高島市今津町上 弘部486	国道161号⇒名神高速道路 ⇒京阪国道⇒第二京阪道路 (寝屋川南IC)(または第二 京阪門真IC)⇒国道1号線	高島B&G海洋セ ンター	高島市宮野1516					かどまし 門真市	門真市立門真市民プ ラザ	門真市北島546番地				
							しも 下弘部区	95	219	607	い 今津上体育館	高島市今津町上 弘部486	国道161号⇒名神高速道路 ⇒京阪国道⇒第二京阪道路 (寝屋川南IC)(または第二 京阪門真IC)⇒国道1号線	高島B&G海洋セ ンター	高島市宮野1516					かどまし 門真市	門真市立門真市民プ ラザ	門真市北島546番地				
							う 梅原団地自治会	76	127	607	い 今津上体育館	高島市今津町上 弘部486	国道161号⇒名神高速道路 ⇒京阪国道⇒第二京阪道路 (寝屋川南IC)(または第二 京阪門真IC)⇒国道1号線	高島B&G海洋セ ンター	高島市宮野1516					かどまし 門真市	門真市立門真市民プ ラザ	門真市北島546番地				
							お 大床区	13	39	607	い 今津上体育館	高島市今津町上 弘部486	国道161号⇒名神高速道路 ⇒京阪国道⇒第二京阪道路 (寝屋川南IC)(または第二 京阪門真IC)⇒国道1号線	高島B&G海洋セ ンター	高島市宮野1516					かどまし 門真市	門真市立門真市民プ ラザ	門真市北島546番地				
							あ 岸脇区	70	182	323	い 今津北体育館	高島市今津町日 置前100	国道161号⇒名神高速道路 ⇒京阪国道⇒第二京阪道路 (寝屋川北IC)⇒国道1号⇒ 国道170号⇒国道163号	高島B&G海洋セ ンター	高島市宮野1516					し 四條畷市	市民総合センター	四條畷市中野3丁目 5-25				
							か 上弘部区	62	141	323	い 今津上体育館	高島市今津町上 弘部486	国道161号⇒名神高速道路 ⇒京阪国道⇒第二京阪道路 (寝屋川北IC)⇒国道1号⇒ 国道170号⇒国道163号	高島B&G海洋セ ンター	高島市宮野1516					かたのし 交野市	交野市立総合体育施 設	交野市向井田2-5-1				
にし 西区	202	388	388	たかしま 高島高等学校	高島市今津町今 津1936	国道161号⇒名神高速道路 ⇒京阪国道⇒第二京阪道路 (交野北IC)⇒第二京阪道路 側道⇒府道交野久御山線	高島B&G海洋セ ンター	高島市宮野1516	かたのし 交野市	交野市立総合体育施 設	交野市向井田2-5-1															

避難元府県名		滋賀県		避難元					集合場所		避難経路	避難退域時検査場所候補地		避難先									
市町名	地区名1	世帯数	人口	小学校区	世帯数	人口	地区名3			名称		所在地	名称	所在地	府県名	市町村名	拠点避難所						
	旧市町村名						自治会区	世帯数	人口								名称	所在地					
高島市	いまづちよ 今津町	(1,061)	(2,306)	いまづきた 今津北小 学校	954	2,160	酒波区	46	93	774	いまづきた 今津北小学校	高島市今津町日 置前100	国道161号⇒名神高速道路 (茨城IC)⇒国道171号	高島B&G海洋セ ンター	高島市宮野1516	大阪府	いばらざし 茨木市	にしがわら 西河原公園	茨木市の前町1				
							平ヶ崎区	59	135														
							望みの郷自治会	73	147														
							北仰区	39	101														
							二谷区	89	208														
							構区	43	90														
							新田区	28	69	620	いまづきた 今津北体育館	高島市今津町日 置前100											
							桂区	74	177														
							北深清水区	63	160														
							南深清水区	68	155														
							西深清水区	29	59														
							伊井区	65	170														
							いまづち 今津中学校	高島市今津町弘 川924	302	北林区	46	104		464	いまづきた 今津北小学校		高島市今津町日 置前100	国道161号⇒名神高速道路 (吹田出口)⇒大阪中央環状 線⇒府道14号⇒府道142号	高島B&G海洋セ ンター	高島市宮野1516	せつつし 摂津市	子育て総合支援セン ター遊戯室 (旧三宅スポーツセン ター)	摂津市千里丘東1- 17-46
										北仰東自治会	98	190											
今津井ノ口区	58	121																					
いまづ 今津区	高島市今津町 中ノ町区	44	なかのまち 中ノ町区	44	108	302	いまづ 今津中学校	高島市今津町弘 川924	国道161号⇒名神高速道路 (京都南IC)⇒京阪国道(出 屋敷南交差点を左折)	【美浜発電所発災 時、美浜・大飯発 電所同時発災時】 高島B&G海洋セ ンター	【美浜発電所発災 時、美浜大飯発電 所同時発災時】 高島市宮野1516	ひらかたし 枚方市	枚方市立総合体育館	枚方市中宮大池4丁 目10-1									
			今津辻区	32	73																		
			【大飯発電所発災 時】 高島市今津総合 運動公園	【大飯発電所発災 時】 高島市今津町日 置前311																			
いまづにし 今津西小 学校	高島市今津町 途申谷	0	とちゅうだに 途申谷	0	0	31	ECC学園高等 学校	高島市今津町 椋川512-1	国道161号⇒名神高速(大 山崎IC)⇒国道171号大阪 方面行き⇒高槻市役所前交 差点⇒府道大阪高槻線	【美浜発電所発災 時、美浜・大飯発 電所同時発災時】 高島B&G海洋セ ンター	【美浜発電所発災 時、美浜大飯発電 所同時発災時】 高島市宮野1516	たかつし 高槻市	市立総合スポーツ センター	高槻市芝生町4丁目 1-1									
			【大飯発電所発災 時】 高島市今津総合 運動公園	【大飯発電所発災 時】 高島市今津町日 置前311																			
			【美浜発電所発災 時、美浜・大飯発 電所同時発災時】 高島B&G海洋セ ンター	【美浜発電所発災 時、美浜大飯発電 所同時発災時】 高島市宮野1516																			
計	4,764	10,466	いまづにし 今津西小 学校	107	146	角川区	36	54	115	きゅうごしせつつかわ 救護施設角川 ヴィラ	高島市今津町 角川1161	国道161号⇒名神高速道路 (京都南IC)⇒京阪国道(出 屋敷南交差点を左折)	【美浜発電所発災 時、美浜・大飯発 電所同時発災時】 高島B&G海洋セ ンター	【美浜発電所発災 時、美浜大飯発電 所同時発災時】 高島市宮野1516	ひらかたし 枚方市	枚方市立総合体育館	枚方市中宮大池4丁 目10-1						
						天増川区	10	11															
						保坂区	14	23															
						【大飯発電所発災 時】 高島市今津総合 運動公園	【大飯発電所発災 時】 高島市今津町日 置前311																
計	11,888	26,297																					

避難元府県名					京都府										
避難元					集合場所			避難退域時検査場所候補地		避難先					
市町名	地区名1				名称	所在地	主な避難経路	名称	所在地	府県名	市町村名	拠点避難所		避難所	
	小学校区	自治会名	世帯数	人口								名称	所在地	名称	所在地
福知山市	おおたがくえん 大江学園	にかしも 二箇下	49	107	二箇下公会堂 有路下体育館 市原公会堂 高津江公会堂 二箇上公会堂 三河公会堂	福知山市大江町二箇327-1 福知山市大江町二箇1199 福知山市大江町市原21-2 福知山市大江町高津江230 福知山市大江町二箇1857 福知山市大江町三河443	府道55号⇒府道74号⇒【検査場所】 ⇒府道55号⇒国道9号⇒舞鶴若狹 自動車道(福知山IC)⇒中国自動車 道(吉川JCT)⇒中国自動車道(福 崎IC)⇒播磨自動車道(宍粟JCT) ⇒播磨自動車道(播磨新宮IC)⇒県 道44号⇒県道28号⇒県道5号	福知山市三段池 公園総合体育館	福知山市猪崎 377-1	兵庫県	かみごおり 上郡町	スポー ツセン ター	上郡町 竹万29	上郡町立スポーツセンター	赤徳郡上郡町竹万29
		いらほら 市原	11	21											
		たかつえ 高津江	40	84											
		にかかみ 二箇上	44	98											
		そうご 三河	37	80											
			181	390	390										

避難元府県名		京都府		避難元										集会所		主な避難経路	避難退避時検査場所候補地		避難先					
市町名	地区名1			地区名2			名称	所在地	名称	所在地	府県名	市町村名	拠点避難所		避難所									
	ゾーン	世帯数	人口	小学校区	自治会等	世帯数							人口	名称	所在地	名称	所在地	名称	所在地					
舞鶴市	A	27	47	志楽小学校	松尾	9	14	舞鶴西総合会館	舞鶴市字南田辺1	国道27号⇒舞鶴若狭自動車道(舞鶴西IC)⇒中国自動車道(吉川JCT)⇒六甲北有料道路(神戸三田IC)⇒六甲北有料道路吉尾ランプ⇒県道82号⇒県道38号	舞鶴西総合会館	舞鶴市字南田辺1	神戸市北区	田園スポーツ公園	神戸市北区有野町二丁目753-1	田園スポーツ公園	神戸市北区有野町二丁目753-1	他1施設	神戸市北区有野町二丁目753-1					
	A-2	197	433	大浦小学校	成生	25	46													舞鶴西総合会館、明倫小学校	舞鶴市字南田辺1、字北田辺128-1	舞鶴西総合会館	舞鶴市字南田辺1	神戸市北区
	B	4,904	10,362	大浦小学校	河辺中	25	53	舞鶴市字平1583	舞鶴市字平1583	府道21号⇒府道28号⇒舞鶴若狭自動車道(舞鶴東IC)⇒舞鶴若狭自動車道(福知山IC)⇒府道55号⇒【検査場所】⇒府道55号⇒舞鶴若狭自動車道(福知山IC)⇒中国自動車道(吉川JCT)⇒六甲北有料道路(神戸三田IC)⇒六甲有料道路(唐櫃IC)⇒県道95号⇒国道43号	福知山市三段池公園	福知山市猪崎377-1	兵庫県	神戸市東灘区	東灘体育館	神戸市東灘区魚崎南町6-5-11	御影公会堂	神戸市東灘区御影石町4-4-1	他12施設					
					西屋	23	39																	
					室牛	10	18																	
					河辺由里	25	40																	
					観音寺	5	9																	
					河辺原	26	54																	
					栢尾	34	60																	
					中田	17	38																	
					赤野	38	103																	
					平	104	220																	
					多弥寺	9	21																	
					上佐波賀	30	56																	
					下佐波賀	30	64																	
					千歳	48	105																	
					大丹生	50	98																	
					瀬崎	40	80																	
					三浜	70	124																	
					小橋	66	125																	
志楽小学校	鹿原	141	288	志楽小学校	舞鶴市小倉60	府道28号⇒舞鶴若狭自動車道(舞鶴東IC)⇒舞鶴若狭自動車道(福知山IC)⇒府道55号⇒【検査場所】⇒府道55号⇒舞鶴若狭自動車道(福知山IC)⇒中国自動車道(吉川JCT)⇒六甲北有料道路(神戸三田IC)⇒六甲有料道路(唐櫃IC)⇒県道95号⇒国道43号	舞鶴市小倉60																	
	鹿原西	77	156																					
	やすらぎ苑	5	5																					
	こひつじの苑舞鶴	27	27																					
	吉坂	76	138																					
	安岡	307	634																					
	安岡新町	134	323																					
	安岡園	48	48																					
	小倉	169	309																					
	小倉西	84	180																					
小倉新町	86	186																						
田園町	137	471																						

避難元府県名		東京都		避難元				集合場所		主な避難経路	避難遅延時検査場所候補地		避難先								
市町名	地区名1			地区名2			名称	所在地	名称		所在地	府県名	市町村名	拠点避難所		避難所					
	ゾーン	世帯数	人口	小学校区	自治会等	世帯数				人口				名称	所在地	名称	所在地	名称	所在地		
舞鶴市	B	(4,904)	(10,362)	志楽小学校	舞鶴学園	39	39	2,330	2,330	東舞鶴高等学校	舞鶴市字泉源寺766	福知山市三段池公園	福知山市猪崎377-1	神戸市東灘区	東灘体育館(再掲)	神戸市東灘区魚崎南町6-5-11	(略)				
					田中東	330	718														
					田中新	0	0														
					田中西	192	387														
					田中中	300	667														
					田中団地	0	0														
					泉源寺	243	519														
				朝来小学校	登尾	37	85	1,416	1,416	朝来小学校	舞鶴市字朝来中545-1	福知山市三段池公園	福知山市猪崎377-1	兵庫県	神戸市中央区	神戸国際展示場	神戸市中央区港島中町6-11-1	神戸市中央区港島中町6-12-2	神戸市中央区港島中町7-7-6		
					白屋	21	46														
					朝来中	117	246														
					朝来新町	175	397														
					松ヶ森	26	46														
					吉野	45	104														
					笹部	12	28														
				朝来西宮	163	317															
朝来西町府宮	朝来西町府宮	72	119	1,067	1,067	朝来小学校	舞鶴市字朝来中545-1	福知山市三段池公園	福知山市猪崎377-1	兵庫県	神戸市兵庫区	ノエビアスタジアム	神戸市兵庫区御崎町1-2-2	神戸市兵庫区御崎町1-2-2	神戸市兵庫区鳥原町字譲原						
	アマデウスVII	24	28																		
	高専	9	9																		
	鶴友寮	12	12																		
	大波下板ガラス社宅	0	0																		
	大波下	211	445																		
	大波上	62	130																		
朝来八田	148	416																			
東舞鶴病院	東舞鶴病院	3	3	982	1,289	東舞鶴高等学校	舞鶴市字溝尻150-3	福知山市三段池公園	福知山市猪崎377-1	兵庫県	神戸市灘区	王子スポーツセンター	神戸市灘区青谷町1-1-1	王子スポーツセンター	神戸市灘区青谷町1-1-1	他3施設					
	ヴィラージュ瀬ヶ浦	29	52																		
	高屋	192	421																		
新舞鶴小学校	愛宕中町	162	332	307	307	白糸中学校	舞鶴市字浜840	福知山市三段池公園	福知山市猪崎377-1	兵庫県	神戸市灘区	王子スポーツセンター	神戸市灘区青谷町1-1-1	王子スポーツセンター	神戸市灘区青谷町1-1-1						
	上垣	30	61																		
	市場音楽台	25	48																		
	泉源寺新町	49	103																		
	博愛苑	17	17																		
堂奥	127	307																			

避難元府県名		京都府		避難元				集合場所		主な避難経路	避難退避時検査場所候補地		避難先									
市町名	地区名1		地区名2		名称	所在地	名称	所在地	府県名		市町村名	拠点避難所		避難所								
	ゾーン	世帯数	人口	小学校区						自治会等		世帯数	人口	名称	所在地	名称	所在地	名称	所在地			
舞鶴市	B				ちんりん 多門院	73	160	しらいと 白糸中学校	舞鶴市字浜840	府道772号⇒府道28号⇒舞鶴若狭自動車道(舞鶴東IC)⇒舞鶴若狭自動車道(福知山IC)⇒府道55号⇒【検査場所】⇒府道55号⇒舞鶴若狭自動車道(福知山IC)⇒中国自動車道(吉川JCT)⇒六甲北有料道路(神戸三田IC)⇒六甲有料道路(唐櫃南IC)⇒阪神7号神戸線⇒阪神高速32号新神戸トンネル(箕谷JCT)⇒国道2号⇒県道21号	福知山市 三段池公園	福知山市 猪崎377-1	兵庫県	神戸市中央区	中央体育館	神戸市中央区楠町4-1-1	中央体育館	神戸市中央区元町通4-2-14	神戸市中央区山本通3-19-8	神戸市中央区吾妻通4-1-6	神戸市中央区楠町7-2-1	神戸市中央区小野浜町1-4
					しらいと 白糸中	47	99															
				しらひびの 白糸東	93	143																
				しらひのおおん 白糸大門	27	33																
				なほまさん 中浜三	47	97																
				なほまさん 中浜四	54	94																
				なほまご 中浜五	50	93																
				しきしま 敷島	32	60																
				ひがししま 東敷島	127	165																
				もとほま 元浜西	28	56																
				もとほま 元浜	97	197																
				まほ 浜	52	96																
				ひがしほ 東浜	63	114																
				みやうじま 宮浮島	87	152																
				みなとじま 南浮島	40	83																
				ひがしうじま 東浮島	95	188																
				いちばやし 市場西	87	168																
				いちばひの 市場東	86	153																
				いちばかみ 市場上	73	126																
				かんさいでんりく 関西電力寮東	20	20																
				おほん 大門ビルセンター	0	0																
				ポレスター ポレスター東舞鶴	67	175																
				みなみほもと 南浜元町	152	254																
				あおば 青葉	82	130																
				ふそう 扶桑	76	147																
				きたほまな 北浜中町	162	245																
				かたやま 片山	14	23																
				やのすけひの 矢之助東	217	468																
				やのすけにし 矢之助西	170	374																
				みぞしり 溝尻中町	242	480																
				みぞしり 溝尻中町南	171	308																
				みぞしり 溝尻	404	965																
				みぞしり 溝尻田口	93	163																
				みぞしり 溝尻新町	392	766																
	C	18,381	34,413	新舞鶴小学校			3,524	3,524	しらいと 新舞鶴小学校	舞鶴市溝尻町1200-4	府道28号⇒舞鶴若狭自動車道(舞鶴東IC)⇒舞鶴若狭自動車道(福知山IC)⇒府道55号⇒【検査場所】⇒府道55号⇒舞鶴若狭自動車道(福知山IC)⇒中国自動車道(吉川JCT)⇒六甲北有料道路(神戸三田IC)⇒六甲有料道路(唐櫃南IC)⇒阪神7号神戸線⇒阪神高速32号新神戸トンネル(箕谷JCT)⇒国道2号⇒浜手バイパス	福知山市 三段池公園	福知山市 猪崎377-1	兵庫県	神戸市中央区	神戸国際展示場(再掲)	神戸市中央区港島中町6-11-1	(略)				

避難元府県名		京都市						避難元		集合場所		主な避難経路	避難避難時検査場所候補地		避難先					
市町名	地区名1			地区名2			名称	所在地	名称	所在地	府県名		市町村名	拠点避難所		避難所				
	ゾーン	世帯数	人口	小学校区	自治会等	世帯数								人口	名称	所在地	名称	所在地		
舞鶴市	C	(18,381)	(34,413)	新舞鶴小学校	西浮島	93	159	1,700	1,700	ひがしあいのつる 東舞鶴高等学校 うきしま 校浮島分校	舞鶴市字溝尻 150-3	府道21号⇒府道28号⇒舞鶴若狭自動車道(舞鶴東IC)⇒舞鶴若狭自動車道(福知山IC)⇒府道55号⇒【検査場所】⇒府道55号⇒舞鶴若狭自動車道(福知山IC)⇒中国自動車道(吉川JCT)⇒六甲北有料道路(神戸三田IC)⇒六甲有料道路(唐櫃南IC)⇒阪神7号神戸線(しあわせの村IC)	福知山市 三段池公園	福知山市 猪崎377-1	兵庫県	神戸市 北区	しあわせの 村	神戸市北 区しあわ せの村1- 1	しあわせの村 他1施設	神戸市北 区しあわ せの村1-1
					中浮島	189	402													
					北浮島	71	128													
					竜宮	252	480													
					愛宕新	254	531													
					月ヶ浦	6	9													
					十月会	7	10													
					公明会	5	5													
					松ヶ崎	200	423													
					府宮住宅市場団地	33	57													
舞鶴市	C	(18,381)	(34,413)	三笠小学校	中敷島	36	57	1,428	1,428	みかさ 三笠小学校	舞鶴市桃山町 15-1	府道21号⇒府道28号⇒舞鶴若狭自動車道(舞鶴東IC)⇒舞鶴若狭自動車道(福知山IC)⇒府道55号⇒【検査場所】⇒府道55号⇒舞鶴若狭自動車道(福知山IC)⇒中国自動車道(吉川JCT)⇒六甲北有料道路(神戸三田IC)⇒六甲北有料道路(唐櫃南IC)⇒阪神7号神戸線⇒阪神高速32号新神戸トンネル(新神戸駅)	福知山 三段池公園	福知山 猪崎377- 1	徳島県	松茂町	松茂運動 公園	松茂町広 島字三番 越10	松茂町総合会館 松茂町総合体育館 松茂小学校屋内運動場 松茂中学校屋内運動場 喜来小学校屋内運動場 北部学習センター 松茂町老人福祉センター 中部学習センター 東部学習センター	松茂町広島字東裏30 松茂町広島字三番越2-2 松茂町広島字三番越2-4 松茂町中喜来字群恵306-5 松茂町津波防災センター 松茂町豊岡字芦田鶴105-9 長原小学校屋内運動場 松茂町長原530
					三糸上	53	93													
					三糸下	28	48													
					西敷島	43	81													
					西浜北	74	149													
					西浜南	66	110													
					三笠	96	190													
					桃山	95	187													
					双葉寮	28	28													
					共済病院	6	11													
東昭和	160	321																		
西昭和	80	153																		
中浜一	43	69																		
中浜二	33	61																		
北吸官舎	95	212																		
東門東	65	141																		
東門西	41	72																		
北吸上	142	244																		
出雲	73	121																		
北吸中	58	92																		
北吸東	44	77																		
二宅	286	438																		
白糸西	87	174																		
大門西	26	42																		
ユニバーサル三宅寮	0	0																		
療育センター	0	0																		
クレインタワー	65	107																		



避難元府県名		京都府		避難元			集合場所		主な避難経路		避難経路時検査場所候補地		避難先					
市町名	地区名1			地区名2			名称	所在地		名称	所在地	府県名	市町村名	避難先				
	ゾーン	世帯数	人口	小学校区	自治会等	世帯数								人口	名称	所在地		
舞鶴市	C	(18,381)	(34,413)	56.14.1 倉梯小学校	あけみしも 明當下	114	216	3,419	3,419	56.14.1 倉梯小学校	舞鶴市字行永 291	徳島県	鳴門市	鳴門・大塚 スポーツ パーク第一 駐車場	鳴門市大津西小学校(体育館)	鳴門市大津町大代1210		
					かみあけみ 上明富	97	160								鳴門市里浦小学校(体育館)	鳴門市里浦町里浦字西浜401		
					たけみち 竹道	104	186								鳴門市鳴門中学校(体育館)	鳴門市鳴門町三ツ石字芙蓉山下251		
					もりぐち 森口	100	200								鳴門市第一中学校(体育館)	鳴門市撫養町南浜字浜田37-1		
					しきの 敷野	107	224								徳島県立鳴門高等学校(体育館)	鳴門市撫養町斎田字岩崎135-1		
					かわにし 川西	66	142								鳴門・大塚スポーツパーク(ソイジョイ武道館)	鳴門市撫養町立岩字四枚61		
					もりみや 森宮	105	198								鳴門・大塚スポーツパーク(アミノバリューホール)	鳴門市撫養町立岩字四枚61		
					おおもり 大森	98	162								鳴門市鳴門東小学校(体育館)	鳴門市鳴門町土佐泊字高砂65-3		
					もりやまと 森大和	82	172								鳴門市堀江北小学校(体育館)	鳴門市大塚町大谷字中筋41		
					しらとりだんち 白鳥団地	229	421								鳴門市堀江南小学校(体育館)	鳴門市大塚町西馬詰字橋ノ本7		
					みどり 緑が丘	122	204								鳴門市市人権福祉センター	鳴門市大塚町三俣字前野18		
					もりみやまき 森三本木	205	461											
					おおたの 大田野	49	93											
					エルトラド 三本木	12	30											
					いじりひがし 井尻東	101	206											
					いじりにし 井尻西	180	344											
					おのやましんまち 片山新町	11	18	4,225	4,225	あおぼ 青葉中学校	徳島県			鳴門市	鳴門・大塚 スポーツ パーク第一 駐車場	府道28号⇒舞鶴若狭自動車道(舞鶴東IC)⇒舞鶴若狭自動車道(福知山IC)⇒府道55号⇒【検査場所】⇒府道55号⇒舞鶴若狭自動車道(福知山IC)⇒中国自動車道(吉川JCT)⇒六甲北有料道路(神戸三田IC)⇒山陽自動車道(神戸北IC)⇒神戸淡路鳴門自動車道(神戸西IC)⇒高松自動車道(鳴門IC)⇒吉野川バイパス⇒県道12号⇒県道184号	鳴門市旧島田小学校(体育館)	鳴門市瀬戸町中島字北田36
					おのやまみなみ 片山南	13	18									鳴門市旧北灘西小学校(体育館)	鳴門市北灘町折野字敷敷64-3	
					まつがけ 祭掛	90	163									鳴門市旧北灘中学校(体育館)	鳴門市北灘町大浦字東浦75	
					おおさこじんまち 大迫新町	221	386									鳴門市北灘東小学校(体育館)	鳴門市北灘町栗田字傍示228-1	
					おおさこだんち 大迫団地	53	74									鳴門市剣道場	鳴門市撫養町大桑島字津岩浜35-8	
					おのや 大宮	263	501									鳴門市立図書館	鳴門市撫養町大桑島字蛭子山49	
					かねや 金屋	182	368									鳴門ふれあい健康館	鳴門市撫養町南浜字東浜24-2	
					ふるかわ 古川	187	411									板東南ふれあいセンター	鳴門市大塚町川崎394	
					まさみ 正巳	160	309									鳴門市旧瀬戸小学校(体育館)	鳴門市瀬戸町堂浦字地廻り参220-1	
					さくらぎ 桜木	166	364									鳴門市明神小学校(体育館)	鳴門市瀬戸町明神字越浦70	
					もとかわしんまち 元川新町	132	323									鳴門市板東小学校(体育館)	鳴門市大塚町板東字宝蔵60	
					もとかわなかまち 元川中町	93	168									鳴門市鳴門西小学校(体育館)	鳴門町高島字北217	
					もとかわほんまち 元川本町	61	145									鳴門市黒崎小学校(体育館)	鳴門市撫養町黒崎字宮津88-1	
					サンケイ団地	92	153									鳴門市桑島小学校(体育館)	鳴門市撫養町大桑島字与三左谷6	
ゆきながさくらとお 行永桜通り	126	464	鳴門市撫養小学校(体育館)	鳴門市撫養町斎田字岩崎72														
まいづるいりよう 舞鶴医療センター	25	33	鳴門市林崎小学校(体育館)	鳴門市撫養町立岩字内田73-1														
もとかわひがし 元川東	1	1	鳴門市第一小学校(体育館)	鳴門市大津町木津野字内田11														
みやすだんち 三安団地	28	58	鳴門市勤労者体育センター	鳴門市撫養町大桑島字津岩浜35-8														
けしだにぐち 芥子谷口	35	73	鳴門市第二中学校(体育館)	鳴門市撫養町立岩字内田150														
けしだにだんち 芥子谷団地	129	195	鳴門市瀬戸中学校(体育館)	鳴門市瀬戸町堂浦字地廻り参96-4														
					徳島県立鳴門満潮高等学校(第一体育館)	鳴門市大津町吉永595												
					鳴門市大塚中学校(体育館)	鳴門市大塚町池谷字長田105												
					鳴門教育大学(体育館)	鳴門市鳴門町高島字中島748												

避難元府県名		京都市										避難先					
避難元		集合場所										避難先					
市町名	地区名1			地区名2			名称	所在地	主な避難経路	避難避難時検査場所候補地		拠点避難所		避難所			
	ゾーン	世帯数	人口	小学校区	自治会等	世帯数				人口	名称	所在地	府県名	市町村名	名称	所在地	名称
舞鶴市	C	(18,381)	(34,413)	ぐらほしだいに 倉梯第二小 学校	御幸	229	514	ぐらほしだいに 倉梯第二小学 校	舞鶴市字行永 7	府道28号⇒舞鶴若狭自動車道(舞鶴東IC)⇒舞鶴若狭自動車道(福知山IC)⇒府道55号⇒【検査場所】⇒府道55号⇒舞鶴若狭自動車道(福知山IC)⇒中国自動車道(吉川JCT)⇒六甲北有料道路(神戸三田IC)⇒山陽自動車道(神戸北IC)⇒神戸淡路鳴門自動車道(神戸西IC)⇒高松自動車道(鳴門IC)⇒徳島自動車道(鳴門JCT)⇒徳島自動車道(松茂スマートIC)⇒県道40号	福知山市 三段池公園	福知山市 猪崎377-1	徳島県	北島町	北島北公園総合体育館	北島町武道館	北島町江尻柳池4-1
					町民体育センター	北島町中村字中内11-1											
					八反田南	388	861								北島中学校体育館	北島町高房字東野神本25-3	
					八反田北	232	540								サンライフ北島	北島町中村字川田9-1	
					丸山中町	159	343								北島北公園総合体育館	北島町太郎八須字五反地10-1	
					裏栗野	70	124								サンビレッジ北島	北島町中村日開野51-5	
					丸山	139	296								グリーンタウン防災施設	北島町新喜来下竿1-16	
					丸山西町	114	231								北島南老人憩の家	北島町鯛浜川久保171	
					丸山口	66	161								北島東児童館	北島町中村字本須76-7	
					愛宕	111	244								北島西児童館	北島町高房字勝瑞境95-10	
					森日の山	142	266								南部地区学習等供用施設	北島町江尻字宮ノ本41-3	
					日の出団地	67	86								北部地区学習等供用施設	北島町北村字老町四反地18-1	
															中央地区学習等供用施設	北島町中村字長池28	
															北島南小学校体育館	北島町江尻字宮ノ本40-2	
															北島小学校体育館	北島町中村字長池17-3	
															図書館・創世ホール	北島町新喜来南古田91	
															北島北小学校体育館	北島町北村字老町四反地20-1	
															江尻防災施設	北島町江尻字宮ノ本32	
舞鶴市	C	(18,381)	(34,413)	なかぬいづる 中舞鶴小学 校	上若宮	69	113	なかぬいづる 中総合会館	舞鶴市字余部 下1167	国道27号⇒舞鶴若狭自動車道(舞鶴西IC)⇒舞鶴若狭自動車道(福知山IC)⇒府道55号⇒【検査場所】⇒府道55号⇒舞鶴若狭自動車道(福知山IC)⇒中国自動車道(吉川JCT)⇒六甲北有料道路(神戸三田IC)⇒阪神7号北神戸線(唐櫃南IC)⇒阪神31号神戸山手線(白川JCT)⇒阪神31号神戸山手線(神戸長田IC)⇒県道21号	福知山市 三段池公園	福知山市 猪崎377-1	兵庫県	神戸市長田区	県立文化体育館	県立文化体育館	神戸市長田区蓮池町1-1
					丸山コミュニティセンター	神戸市長田区西丸山町1-7-5											
					道之	118	201									総合療育センター	神戸市長田区丸山町2-3-50
					上九丁目	63	122									地域人材支援センター	神戸市長田区二葉町7-1-18
					東若宮	43	86									他5施設	
					西若宮	101	186										
					中若宮	62	126										
					榎川上	45	74										
					榎川下	67	125										
					東元町	53	82										
					西門一丁目	334	509										
					西門二丁目	53	94										
					余部合同宿舍	52	89										
					中舞鶴宿舍	30	48										
					海上自衛隊	1,159	1,159										
					本町3丁目	20	30										
					本町4丁目	17	32										
					本町5丁目	13	21										
					奥母	59	107										
					辻野	114	216										
					北本	22	43										
					西元町1丁目	15	25										
					西元町2丁目	62	105										
					旭東	91	195										
					旭西	39	69										
					旭南	48	89										
					若葉	63	94										
					橘	83	136										

避難元府県名		京都市																													
避難元				集合場所				主な避難経路				避難避難時検査場所候補地		避難先																	
市町名	地区名1		地区名2		名称	所在地	名称	所在地	府県名	市町村名	拠点避難所		避難所		避難所		避難所		避難所												
	ゾーン	世帯数	人口	小学校区							自治会等	世帯数	人口	名称	所在地	名称	所在地	名称	所在地	名称	所在地	名称	所在地								
舞鶴市	C	(18,381)	(34,413)	なかのいづる 中舞鶴小学校	わだ 和田	189	416	わだ 和田中学校	舞鶴市字和田 640-4	福知山市 三段池公園	福知山市 猪崎377-1	兵庫県	神戸市 西区	西体育館	神戸市西区春日台5-436	西体育館	神戸市西区春日台5-436	他6施設	神戸市西区春日台5-436	神戸市西区春日台5-436											
					あかみ 栄	56	92								神戸市垂水区	垂水体育館	神戸市垂水区平磯1-1-56	垂水体育館	神戸市垂水区平磯1-1-56	他4施設	神戸市垂水区平磯1-1-56										
					ながはま 長浜	113	183								神戸市垂水区	垂水年金会館	神戸市垂水区平磯1-2-5	垂水年金会館	神戸市垂水区平磯1-2-5		神戸市垂水区平磯1-2-5										
					あらた 荒田	109	185																								
					しらほま 白浜台	399	815																								
					かつら 加津良	151	251																								
					ほあんがっこう 保安学校	238	238																								
					まいのぼろくろ 舞鶴航空基地隊舎	142	142																								
				とほろ 与保呂小学校	きよげつ 京月	145	266	266	266				とほろ 与保呂小学校	舞鶴市字与保呂48	府道487号⇒府道28号⇒舞鶴若狭自動車道(舞鶴東IC)⇒舞鶴若狭自動車道(福知山IC)⇒府道55号⇒【検査場所】⇒府道55号⇒舞鶴若狭自動車道(福知山IC)⇒中国自動車道(吉川JCT)⇒六甲北有料道路(神戸三田IC)⇒山陽自動車道(神戸北IC)⇒神戸淡路鳴門自動車道(神戸西IC)⇒福知山三段池公園	須磨体育館	神戸市須磨区中島町1-2-2	須磨体育館	神戸市須磨区中島町1-2-2	須磨一ノ谷プラザ	神戸市須磨区一ノ谷町5-2-1	他1施設	神戸市須磨区中島町1-2-2	神戸市須磨区一ノ谷町5-2-1							
					あづま 月東	166	345	2,352	2,352						府道487号⇒府道28号⇒舞鶴若狭自動車道(舞鶴東IC)⇒舞鶴若狭自動車道(福知山IC)⇒府道55号⇒【検査場所】⇒府道55号⇒舞鶴若狭自動車道(福知山IC)⇒中国自動車道(吉川JCT)⇒六甲北有料道路(神戸三田IC)⇒山陽自動車道(神戸北IC)⇒神戸淡路鳴門自動車道(神戸西IC)⇒福知山三段池公園	グリーンアリーナ神戸	神戸市須磨区緑台	グリーンアリーナ神戸	神戸市須磨区緑台	北須磨文化センター	神戸市須磨区中落合3-1-2	他2施設	神戸市須磨区緑台	神戸市須磨区中落合3-1-2							
					うみ 魚岩	215	472																								
					つるぎ 常府宮	141	238																								
つね 常	108	236																													
いけざし 池内小学校	つね 常口	257	551	75	75	いけざし 池内小学校	舞鶴市布敷 120-1	国道27号⇒舞鶴若狭自動車道(舞鶴西IC)⇒舞鶴若狭自動車道(福知山IC)⇒府道55号⇒【検査場所】⇒中国自動車道(吉川JCT)⇒六甲北有料道路(神戸三田IC)⇒六甲北有料道路吉尾ランプ⇒県道82号⇒県道38号	田園スポーツ公園(再掲)	神戸市北区	神戸市北区有野町二郎753-1	(略)	(略)	(略)	(略)	(略)	(略)	(略)													
	つね 常	108	236																												
	つね 常口	257	551																												
	つね 常	108	236																												
あまうち 余内小学校	つね 常	108	236	365	365	あまうち 余内小学校	舞鶴市上安久 381	国道27号⇒舞鶴若狭自動車道(舞鶴西IC)⇒舞鶴若狭自動車道(福知山IC)⇒府道55号⇒【検査場所】⇒中国自動車道(吉川JCT)⇒中国自動車道(中国池田IC)⇒国道176号⇒阪神11号池田線(池田IC)⇒名神高速道路(豊中IC)⇒名神(尼崎IC)⇒県道13号	記念公園総合体育館	尼崎市	尼崎市西長洲町1-4-1	尼崎市西長洲町1-4-1	尼崎市立竹谷小学校	尼崎市北竹谷町2-36	尼崎市立浜田小学校	尼崎市浜田町3-110	尼崎市立成徳小学校	尼崎市蓬川町302-2	尼崎市立明城小学校	尼崎市南城内10-1	兵庫県立尼崎高等学校	尼崎市北大物町18-1	尼崎市立中央南生涯学習プラザ	尼崎市西御園町93-2							
	つね 常	108	236																												
	つね 常	108	236																												
	つね 常	108	236																												
				あまうち 余内小学校	てらだ 寺田	15	23	あまうち 余内小学校	舞鶴市上安久 381																						
					しらか 白滝	9	16																75	75	いけざし 池内小学校	舞鶴市布敷 120-1	田園スポーツ公園(再掲)	神戸市北区	神戸市北区有野町二郎753-1	(略)	(略)
				あまうち 余内小学校	あしだ 岸谷	22	36	あまうち 余内小学校	舞鶴市上安久 381																						
					きよが 清美が丘	226	365																365	365	あまうち 余内小学校	舞鶴市上安久 381	国道27号⇒舞鶴若狭自動車道(舞鶴西IC)⇒舞鶴若狭自動車道(福知山IC)⇒府道55号⇒【検査場所】⇒中国自動車道(吉川JCT)⇒中国自動車道(中国池田IC)⇒国道176号⇒阪神11号池田線(池田IC)⇒名神高速道路(豊中IC)⇒名神(尼崎IC)⇒県道13号	記念公園総合体育館	尼崎市	尼崎市西長洲町1-4-1	尼崎市西長洲町1-4-1
				あまうち 余内小学校	てんたい 天台	308	802	802	802	あまうち 余内小学校	舞鶴市上安久 381	国道27号⇒舞鶴若狭自動車道(舞鶴西IC)⇒舞鶴若狭自動車道(福知山IC)⇒府道55号⇒【検査場所】⇒中国自動車道(吉川JCT)⇒中国自動車道(中国池田IC)⇒国道176号⇒阪神11号池田線(池田IC)⇒名神高速道路(豊中IC)⇒名神(尼崎IC)⇒県道13号	記念公園総合体育館	尼崎市	尼崎市西長洲町1-4-1	尼崎市西長洲町1-4-1	尼崎市立竹谷小学校	尼崎市北竹谷町2-36	尼崎市立浜田小学校	尼崎市浜田町3-110	尼崎市立成徳小学校	尼崎市蓬川町302-2	尼崎市立明城小学校	尼崎市南城内10-1	兵庫県立尼崎高等学校	尼崎市北大物町18-1	尼崎市立中央南生涯学習プラザ	尼崎市西御園町93-2			
					きよみち 清道	41	70	70	70	あまうち 余内小学校	舞鶴市上安久 381	国道27号⇒舞鶴若狭自動車道(舞鶴西IC)⇒舞鶴若狭自動車道(福知山IC)⇒府道55号⇒【検査場所】⇒中国自動車道(吉川JCT)⇒中国自動車道(中国池田IC)⇒国道176号⇒阪神11号池田線(池田IC)⇒名神高速道路(豊中IC)⇒名神(尼崎IC)⇒県道13号	記念公園総合体育館	尼崎市	尼崎市西長洲町1-4-1	尼崎市西長洲町1-4-1	尼崎市立竹谷小学校	尼崎市北竹谷町2-36	尼崎市立浜田小学校	尼崎市浜田町3-110	尼崎市立成徳小学校	尼崎市蓬川町302-2	尼崎市立明城小学校	尼崎市南城内10-1	兵庫県立尼崎高等学校	尼崎市北大物町18-1	尼崎市立中央南生涯学習プラザ	尼崎市西御園町93-2			

避難元		京都府		避難先																					
市町名	地区名1		地区名2		集合場所		主な避難経路	避難経路		避難先															
	ゾーン	世帯数	人口	小学校区	自治会等	世帯数		人口	名称	所在地	府県名	市町村名	拠点避難所	避難所											
												名称	所在地												
舞鶴市	D	13,610	27,897	あまうち 余内小学校	あまうち 城東	88	141	141	141	あまうち 余内小学校	舞鶴市宇倉谷 30	国道27号⇒舞鶴若狭自動車道(舞鶴西IC)⇒舞鶴若狭自動車道(福知山IC)⇒府道55号⇒【検査場所】⇒中国自動車道(吉川JCT)⇒中国自動車道(中国池田IC)⇒国道176号⇒阪神11号池田線(池田IC)⇒名神高速道路(豊中IC)⇒名神(尼崎IC)⇒県道13号	福知山市 三段池公園	福知山市 猪崎377-1	兵庫県	尼崎市	記念公園 総合体育館	尼崎市西 長洲町1-4-1	あまうち 倉谷東	57	121	121	121	尼崎市立立花北小学校	尼崎市栗山町2-6-1
					あまうち 倉谷西	252	528	528	528										尼崎市立地域総合センター水堂本館	尼崎市水堂町2-35-1					
					あまうち 倉谷	382	770	770	770										尼崎市立水堂小学校	尼崎市水堂町1-32-8					
					あまうち 福来西	298	649	649	649										尼崎市立立花西小学校	尼崎市南武庫之荘3-14-9					
					あまうち 福来団地	140	294	294	294										尼崎市立立花中学校	尼崎市上ノ島町3-1-1					
					あまうち 福来東	158	322	322	322										尼崎市立立花小学校	尼崎市上ノ島町1-38-1					
					あまうち 福来中	277	578	578	578										尼崎市立中央北生涯学習プラザ	尼崎市東難波町2-14-1					
					あまうち 中の島	78	171	171	171										尼崎市立小田南生涯学習プラザ	尼崎市長洲中通1-6-10					
					あまうち 寿荘	23	23	23	23										尼崎市立大庄小学校	尼崎市大庄中通4-43-1					
					あまうち 昭和台	118	235	235	235										尼崎市立成文小学校	尼崎市大島2-33-1					
					あまうち 天台団地	151	313	313	313										尼崎市立わかば西小学校	尼崎市武庫川町1-25					
					あまうち 清道新町	47	112	112	112										尼崎市立大成中学校	尼崎市久々知西町2-8-48					
					あまうち 上安久	131	246	246	246										尼崎市立大島小学校	尼崎市稲葉荘2-10-7					
					あまうち 下安久	105	224	224	224										尼崎市立立花南小学校	尼崎市三反田町2-16-1					
				あまうち 上安	347	672	672	672	尼崎市立立花小学校	尼崎市栗山町2-26-1															
				あまうち 安寿苑	18	18	18	18	尼崎市立名和小学校	尼崎市名神町3-1-51															
				あまうち 南上安	105	165	165	165	尼崎市立地域総合センター上ノ島	尼崎市南塚口町8-7-25															
				あまうち 上安東町	68	130	130	130	尼崎市立中央中学校	尼崎市東七松町2-5-67															
				あまうち 高迫団地	72	108	108	108	尼崎市立立新中学校	尼崎市東七松町2-1-44															
				あまうち 職能短大	8	8	8	8	兵庫県立尼崎工業(神崎工業)高等学校	尼崎市長洲中通1-13-1															
				あまうち 吉原小学校	あまうち 西吉原第一	73	133	133	133	文化公園体育館	舞鶴市宇上安久420	兵庫県立尼崎工業(神崎工業)高等学校	尼崎市西難波町6-14-57												
					あまうち 西吉原第二	27	33	33	33	文化公園体育館	舞鶴市宇上安久420	尼崎市立立花北小学校	尼崎市西立花町3-14-1												
					あまうち 西吉原第三	25	44	44	44	文化公園体育館	舞鶴市宇上安久420	尼崎市立難波小学校	尼崎市東難波町4-3-40												
					あまうち 東吉原第一	89	144	144	144	文化公園体育館	舞鶴市宇上安久420	尼崎市立大庄中学校	尼崎市茶切山町37-1												
					あまうち 東吉原第二	40	78	78	78	文化公園体育館	舞鶴市宇上安久420	兵庫県立尼崎北高等学校	尼崎市塚口町5-40-1												
					あまうち 東吉原第三	41	67	67	67	文化公園体育館	舞鶴市宇上安久420	兵庫県立尼崎西高等学校	尼崎市大島2-34-1												
あまうち 東吉原第四	36	69	69		69	文化公園体育館	舞鶴市宇上安久420	尼崎市立大庄北生涯学習プラザ	尼崎市大島3-9-25																
あまうち 切崎	142	299	299	299	文化公園体育館	舞鶴市宇上安久420	尼崎市立塚口中学校	尼崎市富松町4-31-1																	
												尼崎市立塚口小学校	尼崎市塚口町4-38-1												
												尼崎市立立花北生涯学習プラザ	尼崎市塚口町3-39-7												
												尼崎市立地域総合センター塚口	尼崎市塚口本町2-28-11												
												尼崎市立立花北小学校	尼崎市塚口町6-21-1												
												尼崎市立七松小学校	尼崎市南七松町1-4-49												

避難元府県名		京都府																																																																																
避難元				集合場所								避難経路		避難先																																																																				
市町名	地区名1			地区名2			名称	所在地	名称	所在地	府県名	市町村名	拠点避難所		避難所																																																																			
	ゾーン	世帯数	人口	小学校区	自治会等	世帯数							人口	名称	所在地	名称	所在地	名称	所在地	名称	所在地	名称	所在地																																																											
舞鶴市	D	(13,610)	(27,897)	明倫小学校	本	40	81	明倫小学校	舞鶴市字北田 辺128-1	国道27号⇒舞鶴若狭自動車道(舞鶴西IC)⇒舞鶴若狭自動車道(福知山IC)⇒府道55号⇒【検査場所】⇒中国自動車道(吉川JCT)⇒中国自動車道(中国池田IC)⇒国道176号⇒阪神11号池田線(池田IC)⇒名神高速道路(豊中IC)⇒名神(尼崎IC)⇒県道13号	福知山市 三段池公園	福知山市 猪崎377-1	兵庫県	尼崎市	記念公園 総合体育館	尼崎市西 長洲町1-4-1	兵庫県立尼崎稲園高等学校	尼崎市猪名寺3-1-1	尼崎市立立花南生涯学習プラザ	尼崎市栗山町2丁目25-28	尼崎市立武庫小学校	尼崎市武庫元町2-25-34	尼崎市立武庫南小学校	尼崎市武庫町4-11-1	尼崎市立武庫北小学校	尼崎市常松2-14-1	尼崎市立園田北小学校	尼崎市猪名寺2-4-1	尼崎市立園田中学校	尼崎市食満1-1-1	尼崎市立武庫東小学校	尼崎市武庫之荘6-15-1	尼崎市立尼崎双星高等学校	尼崎市口田中2-8-1	尼崎市立武庫庄小学校	尼崎市武庫之荘本町3-21-1	尼崎市立武庫の里小学校	尼崎市武庫の里1-4-1	尼崎市立園田北小学校	尼崎市田能1-7-1	尼崎市立園田小学校	尼崎市東園田町4-73-2	尼崎市立園田東中学校	尼崎市東園田町5-79	園田東会館	尼崎市戸ノ内町3-27-1	尼崎市立園田東小学校	尼崎市東園田町8-7	尼崎市立小園小学校	尼崎市若王寺3-23-1	尼崎市立園田南小学校	尼崎市若王寺1-1-1	尼崎市立園田小学校	尼崎市食満1-1-2	尼崎市立小園中学校	尼崎市小中島2-12-27	尼崎市立上坂部小学校	尼崎市東塚口町1-15-36	尼崎市立下坂部小学校	尼崎市下坂部1-12-1	尼崎市立小田北中学校	尼崎市神崎町24-1	尼崎市立武庫中学校	尼崎市武庫元町2-24-30	尼崎市立浜小学校	尼崎市浜2-21-1	尼崎市地域総合センター神崎	尼崎市神崎町14-22	尼崎市立長洲小学校	尼崎市長洲東通3-7-1	尼崎市立杭瀬小学校	尼崎市杭瀬北新町2-6-1	兵庫県立尼崎小田高等学校	尼崎市長洲中通2-17-46	尼崎市立南武庫之荘中学校	尼崎市南武庫之荘4-11-1	尼崎市立武庫東中学校	尼崎市武庫之荘7-35-1	尼崎市立潮江小学校	尼崎市潮江2-2-20	尼崎市立清和小学校	尼崎市長洲本通1-8-1
					真名井	119	220										220	220	舞鶴市字南田 辺128	城北中学校	築地	90	166	1,069	1,069	相生	77	143	南田辺	141	292	東田辺	174	357	357	357																																														

避難元府県名		京都府						集合場所				避難先									
避難元										避難先											
市町名	地区名1			地区名2			名称	所在地	主な避難経路	名称	所在地	拠点避難所		避難所							
	ゾーン	世帯数	人口	小学校区	自治会等	世帯数						人口	府県名	市町村名	名称	所在地	名称	所在地			
舞鶴市	D	(13,610)	(27,897)	めいりん 明倫小学校	きたたなべ 北田辺	63	97	206	206	国道27号⇒舞鶴若狭自動車道(舞鶴西IC)⇒舞鶴若狭自動車道(福知山IC)⇒府道55号⇒【検査場所】⇒府道55号⇒舞鶴若狭自動車道(福知山IC)⇒中国自動車道(吉川JCT)⇒中国自動車道(中国池田IC)⇒国道176号⇒阪神11号池田線(池田IC)⇒名神高速道路(豊中IC)⇒名神高速道路(尼崎IC)⇒県道13号	福知山市 猪崎377-1	福知山市 猪崎377-1	兵庫県	尼崎市	記念公園 総合体育館	尼崎市西 長洲町1-4-1	尼崎市立小田中学校	尼崎市長洲中通1-10-1			
					きんまる 三の丸	69	109										尼崎市立金楽寺小学校	尼崎市金楽寺町2-3-1			
					に まる 二の丸	43	69										尼崎市立常陽中学校	尼崎市西昆陽1-26-26			
					にしきの 西舞鶴合同宿舎	38	38	208	208								尼崎市立地域総合センター南武庫之荘	尼崎市南武庫之荘11-6-15			
					まき 駅東	60	101	260	260								尼崎市立成長中学校	尼崎市西長洲町2-33-22			
					むかしの 向ノ丁	14	28	271	271								兵庫県立武庫荘総合高等学校	尼崎市武庫之荘8-31-1			
					けんせい 建青	5	6	260	260								尼崎市立武庫西生涯学習プラザ	尼崎市武庫の里1-13-29			
					しんせい 新生	82	164	271	271								尼崎市立園田東生涯学習プラザ	尼崎市食満5-8-46			
					かんざい 関西電力寮西	19	19	271	271								園田競馬場の一部(第4投票所、和室休憩室、スタンド)	尼崎市田能2-1-1			
					いさづ 伊佐津団地西	26	43	271	271								尼崎市立浦風小学校	尼崎市杭瀬南新町4-1-34			
				いさづ 伊佐津北	71	148	271	271	尼崎市立琴ノ浦高等学校								尼崎市北城内47-1				
				いさづ 伊佐津団地	65	123	1,955	1,955	(略)												
				たかの 高野小学校	たかの 高野由里	178	367	1,955	1,955								兵庫県 神戸市西 区	西体育館 (再掲)	神戸市西 区春日台 5-436		
				にやうきた 女布北町	74	237	2,271	2,271	西宮市立小松小学校								西宮市小松東町1-3-59				
				にやう 女布	54	100	2,271	2,271	西宮市立鳴尾北小学校								西宮市学文殿町2-2-7				
にやうしん 女布新町	319	782	2,271	2,271	西宮市立学文中学校	西宮市学文殿町1-5-7															
にやうなか 女布中新町	46	124	1,736	1,736	兵庫県立鳴尾高等学校	西宮市学文殿町2-1-60															
なぬかいち 七日市	885	2,271	2,271	2,271	西宮市立春風小学校	西宮市上甲子園3-8-39															
なぬか 中筋小学校	いさづ 伊佐津	707	1,698	1,736	1,736	西宮市立上甲子園中学校	西宮市上甲子園4-9-11														
いさづ 伊佐津	707	1,698	1,736	1,736	西宮市立深津小学校	西宮市深津町5-22															
ロイヤルコート伊佐津	13	38	1,736	1,736	西宮市立深津中学校	西宮市深津町6-75															
					西宮市立今津小学校	西宮市今津二葉町4-10															
					西宮市立南甲子園小学校	西宮市南甲子園3-9-16															
					西宮市立真砂中学校	西宮市今津真砂町1-10															
					西宮市立今津中学校	西宮市今津二葉町5-15															
					西宮市立津門小学校	西宮市津門呉羽町5-13															
					松原体育館	西宮市西宮市松原町2-41															

避難元府県名		京都府						集合場所				避難経路		避難先					
避難元				集合場所				避難経路		避難先		避難先							
市町名	地区名1		地区名2		名称	所在地	主な避難経路	名称	所在地	府県名	市町村名	拠点避難所		避難所					
	ゾーン	世帯数	人口	小学校区								自治会等	世帯数	人口	名称	所在地	名称	所在地	
舞鶴市	D	(13,610)	(27,897)	中筋小学校	折原	254	491	491	西舞鶴高等学校	舞鶴市引土145	国道27号⇒舞鶴若狭自動車道(舞鶴西IC)⇒府道55号⇒【検査場所】⇒府道55号⇒舞鶴若狭自動車道(福知山IC)⇒中国自動車道(吉川JCT)⇒中国自動車道(中国池田IC)⇒国道176号⇒阪神11号池田線(池田IC)⇒名神高速道路(豊中IC)⇒名神高速道路(西宮IC)⇒国道43号⇒県道573号	福知山市 三段池公園	福知山市 猪崎377-1	兵庫県	西宮市	兵庫県阪神南広域防災拠点西宮市甲子園浜3丁目1	西宮市甲子園浜3丁目1	西宮市立西宮東高等学校	西宮市古川町1-12
					深田	46	91	298										西宮市立高須西小学校	西宮市高須町2-1-44
					フラワータウン伊佐津	39	116	298										西宮市立鳴尾東小学校	西宮市笠屋町30-50
					エクセレント伊佐津	46	91	453										西宮市立浜甲子園中学校	西宮市古川町2-60
					京橋	265	453	453										兵庫県立西宮南高等学校	西宮市高須町2-1-43
					公文名	595	1,406	1,406										西宮市立高須小学校	西宮市高須町1-1-41
					中引土	204	371	371										西宮市立高須中学校	西宮市高須町2-1-48
					東引土	301	571	571										西宮市立鳴尾南中学校	西宮市高須町1-1-36
					真倉	105	229	340										兵庫県立西宮今津高等学校	西宮市浜甲子園4-1-5
					十倉	58	111	340										西宮市立鳴尾小学校	西宮市鳴尾町5-4-6
				京田	321	655	744	西宮市立鳴尾中学校	西宮市甲子園八番町1-26										
				城南	42	89	744	鳴尾公民館	西宮市鳴尾町1-8-2										
				京田団地	59	107	265	西宮市立甲武中学校	西宮市樋ノ口町1-7-55										
				京田新町	66	158	265	西宮市立甲陵中学校	西宮市上甲東園2-11-20										
				万願寺	165	351	351	兵庫県立西宮高等学校	西宮市上甲東園2-4-32										
				伊佐津川荘苑	114	240	363	西宮市立甲東小学校	西宮市神呪町3-33										
				菖蒲台	67	123	123	西宮市立上ヶ原小学校	西宮市上ヶ原二番町3-13										
				今田	314	679	730	西宮市立瓦林小学校	西宮市瓦林町26-19										
				上根	25	51	730	西宮市立瓦木小学校	西宮市大屋町10-20										
				堀	66	138	138	西宮市立高木小学校	西宮市高木西町25-27										
				池ノ内下	61	122	268	西宮市立瓦木中学校	西宮市薬師町4-15										
				布敷	61	144	268	西宮市立段上西小学校	西宮市段上町2-8-24										
				グレイスヴィル	2	2	114	西宮市立西宮高等学校	西宮市高座町14-117										
別所	60	114	114	西宮市立広田小学校	西宮市愛宕山7-24														
				西宮市立平木小学校	西宮市平木町4-1														
				西宮市立平木中学校	西宮市平木町6-19														
				若竹公民館	西宮市西福町15-12														



避難元府県名		京都市						避難先								
避難元				集合場所				主な避難経路		避難先						
市町名	地区名1			地区名2			名称	所在地	名称	所在地	拠点避難所		避難所			
	ゾーン	世帯数	人口	小学校区	自治会等	世帯数					人口	名称	所在地	名称	所在地	
舞鶴市	D	(13,610)	(27,897)	ふくい 福井小学校	しもふくい 下福井	278	577	577	577	国道175号⇒府道9号⇒府道74号⇒【検査場所】⇒府道55号⇒舞鶴若狭自動車道(福知山IC)⇒中国自動車道(吉川JCT)⇒中国自動車道(中国池田IC)⇒国道176号⇒阪神11号池田線(池田IC)⇒名神高速道路(豊中IC)⇒名神高速道路(西宮IC)⇒国道43号⇒県道573号	舞鶴市字下福井702-1	兵庫県	西宮市	兵庫県阪神南広域防災拠点西宮市甲子園浜3丁目1	西宮市立総合教育センター付属西宮浜義務教育学校	西宮市西宮浜4-3-12
					おのおのべ 大野辺	63	114	114	114						西宮市立用海小学校	西宮市用海町3-54
					たてべ 建部	31	50	183	183						西宮市立浜脇小学校	西宮市浜脇町5-48
					せい 星和	62	133								西宮市立浜脇中学校	西宮市宮前町3-5
					きた 喜多	266	566	566	566						兵庫県立西宮香風高等学校	西宮市建石町7-43
					おおのみ 大君	17	26								西宮市立香櫨園小学校	西宮市中浜町3-32
					よしだ 吉田	51	90	207	207						西宮市立安井小学校	西宮市安井町1-25
					しらさぎ 白杉	51	91								西宮市立山口小学校	西宮市山口町下山口4-23-1
					あおい 青井	64	128	128	128						西宮市立北六甲台小学校	西宮市北六甲台5-4-1
	E	1,704	3,349	ゆらがわ 由良川小学校	ゆらがわ 油江	23	45	169	169	国道178号⇒府道9号⇒府道74号⇒【検査場所】⇒府道55号⇒舞鶴若狭自動車道(福知山IC)⇒中国自動車道(吉川JCT)⇒中国自動車道(中国池田IC)⇒国道176号⇒阪神11号池田線(池田IC)⇒名神高速道路(豊中IC)⇒名神高速道路(西宮IC)⇒国道43号⇒県道573号	舞鶴市字丸田74	兵庫県	西宮市	兵庫県阪神南広域防災拠点西宮市甲子園浜3丁目1	西宮市立北六甲台小学校	西宮市北六甲台5-4-1
					ゆらがわ 東神崎	58	124	189	189						西宮市立山口中学校	西宮市山口町上山口2-3-43
					にしんがき 西神崎	109	189	189	189						船坂里山学校	西宮市山口町船坂2048-2
					わ 和江	56	117	117	117						西宮市立東山台小学校	西宮市東山台2-8-2
					みずま 水間	49	95	133	133						県立西宮甲山高等学校	西宮市鷲林寺字剣谷10
					みずましも 水間下	23	38								西宮市立塩瀬中学校	西宮市名塩木之元2-8
					なかやま 中山	13	29	358	358						西宮市立名塩小学校	西宮市名塩2-11-40
					あみひら 上東	62	106								西宮市立大社小学校	西宮市桜谷町9-7
					しもひら 下東	59	130								西宮市立上ヶ原南小学校	西宮市上ヶ原九番町2-93
みづがわ 三日市	48	93			西宮市立上ヶ原中学校	西宮市上ヶ原九番町2-107										
まるたひら 丸田東	37	72	229	229												
まるたにし 丸田西	47	99	172	172												
みずなぎ学園 丸田	58	58														
はった 八田	39	79														
はとち 八戸地	55	93														
ふくい 福井小学校			271	556	556	556	ふくい 福井小学校	舞鶴市字下福井702-1	兵庫県	西宮市	兵庫県阪神南広域防災拠点西宮市甲子園浜3丁目1	西宮市立大社小学校	西宮市桜谷町9-7			



避難元		地区名1		地区名2		世帯数		人口		集合場所		主な避難経路		避難退避時検査場所候補地		避難先										
市町村名	ゾーン	世帯数	人口	小学校区	自治会等	世帯数	人口	名称	所在地	名称	所在地	府県名	市町村名	拠点避難所		避難所										
														名称	所在地	名称	所在地									
舞鶴市	E	(1,704)	(3,349)	おおかだ岡田小学校	くたみ久田美	144	274	330	330	おおかだ岡田小学校	舞鶴市字久田美930	府道55号⇒府道74号⇒【検査場所】⇒府道55号⇒舞鶴若狭自動車道(福知山IC)⇒中国自動車道(吉川JCT)⇒中国自動車道(中国池田IC)⇒国道176号⇒阪神11号池田線(池田IC)⇒名神高速道路(豊中IC)⇒名神高速道路(西宮IC)⇒国道43号⇒県道573号	福知山市	福知山市	兵庫県	西宮市	兵庫県阪神南広域防災拠点西宮市甲子園浜3丁目1津浜公園地内	くらくまんと西宮市立若楽園中学校	西宮市若楽園三番町14-1							
					まかべ真壁	28	56											西宮市立若楽園小学校	西宮市若楽園二番町18-12							
					しだか志高	142	305	305	305									兵庫県立西宮北高等学校	西宮市若楽園二番町16-80							
					おおかわ大川	26	50																			
					おおかだゆり岡田由里	71	143	265	265									西宮市立大社中学校	西宮市神原12-45							
					こうら河原	15	28																			
	F	382	721	おおかだ岡田小学校	ふむら富室	25	44	149	149	おおかだ岡田小学校	舞鶴市高野台1-1	国道27号⇒舞鶴若狭自動車道(舞鶴西IC)⇒舞鶴若狭自動車道(福知山IC)⇒府道55号⇒【検査場所】⇒府道55号⇒舞鶴若狭自動車道(福知山IC)⇒中国自動車道(吉川JCT)⇒六甲北有料道路(神戸三田C)⇒山陽自動車道(神戸北IC)⇒神戸淡路鳴門自動車道(神戸西IC)⇒津名一宮IC⇒県道66号	福知山市	福知山市	兵庫県	淡路市	一宮体育センター	たかの高野小学校	淡路市多賀227							
					のむらじ野村寺	133	303	735	735									一宮体育センター	淡路市多賀227							
					たかの高野小学校	153	295																			
					たかのどい高野台	67	137																			
					かむら上村	27	51	168	168									かむら加佐中学校	舞鶴市字岡田由里20	府道533号⇒京都縦貫道(舞鶴大江IC)⇒綾部JCT⇒舞鶴若狭自動車道(福知山IC)⇒府道55号⇒【検査場所】⇒府道55号⇒舞鶴若狭自動車道(福知山IC)⇒中国自動車道(吉川JCT)⇒六甲北有料道路(神戸三田IC)⇒山陽自動車道(神戸北IC)⇒神戸淡路鳴門自動車道(神戸西IC)⇒神戸淡路鳴門自動車道(津名一宮IC)⇒県道66号	淡路市	淡路市	淡路市	一宮体育センター	岩屋体育センター	淡路市岩屋2942-17
					うだに宇谷	35	67																		尾崎体育センター	淡路市尾崎1800
ライフ・ステージ舞夢	3	3			青少年センター	淡路市柳沢甲17-3																				
おむら小原	32	47	78	78	野島体育センター	淡路市野島藁浦843																				
おむらいしも桑飼下	40	78	51	51	津名体育センター	淡路市大谷176-1																				
こまた小俣	21	38																								
たきがらろ滝ヶ字呂	9	13	150	150																						
おおかだ大俣	86	150	274	274																						
じまき地頭	60	116																								
さいほうじ西方寺	69	158																								
		39,205	77,222			39,205	77,222	77,222																		

避難元府県名		京都府		避難元				集合場所		主な避難経路	避難退域時検査場所候補地		避難先					
市町名	小学校区	地域名	世帯数	人口	地区名	世帯数	人口	名称	所在地		名称	所在地	府県名	市町村名	拠点避難所 名称	所在地	名称	所在地
綾部市	小学校	奥上林	232	394	ながの 長野	15	24	長野公民館	綾部市睦寄町長野	府道1号⇒国道27号⇒府道8号⇒府道77号⇒市道高津旭線⇒【検査場所】⇒府道55号⇒国道9号⇒舞鶴若狭自動車道(福知山IC)⇒中国自動車道(吉川JCT)⇒中国自動車道(佐用IC)⇒国道373号⇒国道179号	福知山市 三段池公園 体育館	福知山市 猪崎377-1	佐用町	こうづき 上月体 育館	1080	佐用町立上月中学校	佐用郡佐用町上月901	
					志古田	13	21	志古田公民館	綾部市睦寄町志古田							佐用郡 佐用町 上月 1080	上月体育館	佐用郡佐用町上月1080
やまの 山内					21	37	山内公民館	綾部市睦寄町山内										
うぶすま 鳥垣					26	53	鳥垣公民館	綾部市睦寄町向隅										
あやの 有安					36	61	有安公民館	綾部市睦寄町有安										
くさかへ 草壁					18	30	草壁公民館	綾部市睦寄町堂ノ下										
やしろ 八代					12	22	奥上林公民館	綾部市故屋岡町三反田15										
かわら 川原					10	20	古屋公民館	綾部市睦寄町古屋										
こなか 小仲					27	47	古和木公民館	綾部市故屋岡町平垣										
や 古屋					3	3	光野公民館	綾部市光野町遊里ノ本										
こわぎ 古和木					17	19	栃公民館	綾部市老富町堂ノ下										
あつの 光野					13	19	水源の里・老富公民館	綾部市老富町ヒシ7-1										
とよ 栃					7	14	市茅野公民館	綾部市老富町在中										
おがらち 大唐内	9	15																
いちのぶや 市茅野	5	9																
綾部市	小学校	上林	508	885	だいいっく 第一区	56	114	第一区公民館	綾部市睦合町小山ノ下	府道1号⇒国道27号⇒府道8号⇒府道77号⇒市道高津旭線⇒【検査場所】⇒府道55号⇒国道9号⇒舞鶴若狭自動車道(福知山IC)⇒中国自動車道(吉川JCT)⇒播但連絡有料道路(福崎IC)⇒山陽自動車道(山陽姫路東IC)⇒姫路西バイパス⇒国道2号⇒福田ランプ⇒国道179号	福知山市 三段池公園 体育館	兵庫県	太子町	文化会館	揖保郡太子町 鶴1310-1	揖保郡太子町東南51-1		
					あすの 浅原	10	16	浅原公民館	綾部市睦合町中畑							文化会館	揖保郡太子町鶴1310-1	
まの 真野					29	53	真野公民館	綾部市睦合町真野52										
おしろ 小田					23	40	小田公民館	綾部市睦合町小田										
ひきせ 引地					25	44	引地公民館	綾部市睦合町下引地										
にしや 西屋					20	44	西屋集会施設	綾部市八津合町西谷										
こうだに 神谷					13	25	神谷公民館	綾部市八津合町神谷										
てらまち 寺町					14	22	寺町公会堂	綾部市八津合町神谷										
へきだに 日置谷					24	37	日置谷公会堂	綾部市八津合町日置村中19										
との 殿					14	20	殿公民館	綾部市八津合町村中										
ばば 馬場					14	21	馬場公会堂	綾部市八津合町										
むし 睦志					16	28	睦志公会堂	綾部市五津合町木戸口										
あやの 片山					24	52	片山公民館	綾部市八津合町										
いしはら 石橋					21	40	石橋公会堂	綾部市八津合町										
やまの 山田					12	19	山田公民館	綾部市八津合町										
たはら 竹原					15	24	竹原公民館	綾部市八津合町										
せおだに 瀬尾谷					6	8	瀬尾谷公会堂	綾部市八津合町										
おおまち 大町					40	61	大町公会堂	綾部市五津合町西地										
みずがし 水梨					12	18	水梨公民館	綾部市五泉町家尻										
ゆづり 豆削					22	32	弓削公民館	綾部市五津合町入道										
ゆり 遊里					30	57	遊里公民館	綾部市五津合町日置殿町										
しみず 清水					23	33	清水公民館	綾部市五津合町ユリノ下										
つば 辻					13	23	五泉荘	綾部市五泉町辻前										
いちのせ 市之瀬					21	38	市野瀬公会堂	綾部市五泉町吟										
いちし 市志					11	16	市志公民館	綾部市五泉町宮ノ腰										
しょうじはら 松寿苑・上林					0	0	松寿苑・上林	綾部市八津合町寺町1-25										

避難元府県名		京都府		避難元		集合場所		主な避難経路		避難地域時検査場所候補地		避難先						
市町名	地区名1			地区名2			名称	所在地		名称	所在地	府県名	市町村名	拠点避難所		避難所		
	小学校区	地域名	世帯数	人口	地区名	世帯数								人口	名称	所在地	名称	所在地
綾部市	上林小学校	かんばやし 口上 ばやし 林	377	633	とくらしもちょう 十倉志茂町	32	66	十倉志茂集会所	綾部市十倉志茂町宮ノ前	府道1号⇒国道27号⇒府道8号⇒府道77号⇒市道高津旭線⇒【検査場所】⇒府道55号⇒国道9号⇒舞鶴若狭自動車道(福知山IC)⇒中国自動車道(吉川JCT)⇒播但連絡有料道路(福崎IC)⇒山陽自動車道(山陽姫路東IC)⇒山陽自動車道(龍野IC)⇒県道29	福知山市 三段池公園 体育館	福知山市 猪崎377-1	たつの市	総合文化会館 赤とんぼ文化ホール	たつの市龍野町富永地先	みつ 御津体育館	たつの市御津町黒崎1730	
					とくらななまら 十倉中町	36	66	十倉中町公民館	綾部市十倉中町上川原									
					とくらななまら 十倉名畑町	68	114	かんばやし交流館	綾部市十倉名畑町欠戸18-6									
					とくらななまら 十倉向町	23	49	十倉向公会堂	綾部市十倉向町上尾									
					たけしちやう 武吉町	58	88	武吉町公民館	綾部市武吉町辻									
					いねちやう 井根町	24	40	井根町公会堂	綾部市井根町大田									
					つづらちやう 佃町	35	71	佃町公民館	綾部市佃町野畑									
					だだちやう 忠町	37	73	忠町公民館	綾部市忠町坊ノ口									
					いこいの村 いこいの村	48	50	いこいの村	綾部市十倉名畑町久瀬谷2									
	あやべ 綾部こどもの里	16	16	綾部こどもの里	綾部市十倉中町米谷16													
	東綾小学校	やまが 山家	317	621	となせちやう 戸奈瀬町	40	85	戸奈瀬町公会堂	綾部市戸奈瀬町道ノ上		国道27号⇒府道8号⇒府道77号⇒市道高津旭線⇒【検査場所】⇒府道55号⇒国道9号⇒舞鶴若狭自動車道(福知山IC)⇒中国自動車道(吉川JCT)⇒播但連絡有料道路(福崎IC)⇒山陽自動車道(山陽姫路東IC)⇒山陽自動車道(龍野西IC)⇒県道121号⇒国道2号⇒県道121号⇒県道64号	福知山市 三段池公園 体育館	福知山市 猪崎377-1	あいの市 相生市	市民体育館	相生市旭1-19-31	ふたば 相生市双葉中学校	相生市双葉1-2-1
					あひちやう 旭町	29	56	旭町公会堂	綾部市旭町出合ノ尾									
					かほのちやう 釜輪町	31	55	釜輪町公民館	綾部市釜輪町乙味井根ノ上									
					ひろせちやう 広瀬町	46	100	広瀬町公会堂	綾部市広瀬町伊神									
					かんばんちやう 上原町	53	100	上原町公会堂(上原共同集会所)	綾部市上原町オノ谷									
はしがみちやう 橋上町					20	37	橋上町公会堂	綾部市橋上町築										
ひがしやまちやう 東山町	98	188	東山町公民館	綾部市東山町山家														
綾部市	ひがし 東八 のた 田小 学校	ひがし 東八 のた 田	833	1,580	ナカヤマ 中山	35	55	中山公会堂	綾部市中山町古川	国道27号⇒市道味方1号線・2号線⇒府道77号⇒市道高津旭線⇒【検査場所】⇒府道55号⇒国道9号⇒舞鶴若狭自動車道(福知山IC)⇒中国自動車道(吉川JCT)⇒播但連絡有料道路(福崎IC)⇒山陽自動車道(山陽姫路東IC)⇒山陽自動車道(龍野IC)⇒県道29号	福知山市 三段池公園 体育館	福知山市 猪崎377-1	たつの市	総合文化会館 赤とんぼ文化ホール	たつの市龍野町富永地先	いぼがわぶんか 揖保川文化センター	たつの市揖保川町黍田427-25	
					アンコクジ 安国寺	69	142	安国寺公民館	綾部市安国寺町下背戸									
					カネイバ 鐘鐺場	31	59	東八田公民館	綾部市梅迫町溝尻1-16									
					ウエマチ 上町	24	52											
					ナカマチ 中町	34	63		梅迫町公民館									綾部市梅迫町陣屋奥
					シンマチ 新町	15	36		八田中学校									綾部市梅迫町大野20
					ウツダニ 内谷	21	58											
					オホノ 大野	65	122											
					カド 門	23	42	上杉総合運動公園	綾部市上杉町大宝山10									
					ノブチカ 延近	40	88											
	クボ 久保	14	24															
	コジマ 小嶋	28	50															
	トリイ 鳥居野	96	213															
	クサヒ 黒谷	50	82															
	ヤサロ 八代	9	11															
	オオイシ 大石	53	99															
	タカツキ 高槻	57	110															
	アタゴ 愛宕	30	45															
	セフクジ 施福寺	20	36	大石公民館	綾部市上杉町横縄手													
	ノセ 野瀬	20	29		高槻公民館	綾部市高槻町谷口												
	ミウチ 見内	23	38			愛宕集会所	綾部市上杉町洪市											
シヤムラ 下村	37	57	施福寺公民館		綾部市上杉町中寺口													
ナカハラ 中川原	28	51	野瀬公民館	綾部市上杉町野瀬														
オオマタ 大又	11	18	見内公民館	綾部市於岐町カリヤバ														
			弥仙会館	綾部市於岐町宮ノ下														

避難元府県名		京都府		避難元				集合場所		避難経路		避難先							
市町名	地区名1			地区名2			名称	所在地	主な避難経路	避難経路		避難先							
	小学校区	地域名	世帯数	人口	地区名	世帯数				人口	名称	所在地	府県名	市町村名	拠点避難所	避難所			
												名称	所在地	名称	所在地				
綾部市	にしや 西八 田小 学校	にしや 西八 田	898	1,754	かみや 上八田	98	184	752	西八田小学校	綾部市岡安町家ノ下10	府道74号⇒市道綾部工業 団地線⇒府道494号⇒府 道77号⇒市道高津旭線 ⇒【検査場所】⇒府道55 号⇒国道9号⇒舞鶴若狭 自動車道(福知山IC)⇒中 国自動車道(吉川JCT)⇒ 播但有料連絡道路(福崎 IC)⇒山陽自動車道(山陽 姫路東IC)⇒赤穂IC⇒県 道96号⇒国道250号⇒県 道96号	福知山市 三段池公 園体育館	福知山市 猪崎377-1	赤穂市	市民総 合体育 館	赤穂市 加里屋 1278	市民会館	赤穂市加里屋中洲3-55	
					しむひや 七白石	109	219										赤穂市民総合体育館	赤穂市加里屋1278	
					ななや 中筋	106	210	752	西八田公民館	綾部市岡安町岡22-1									
					あやな 岡安	72	139	1,002	西八田小学校	綾部市岡安町家ノ下10									
	あやな 源組(あやべ台含む)	204	471																
	しむや 下八田(あやべ台含む)	309	531																
	きよ 吉美 小学 校	きよ 吉美	116	250	たかや 高倉町	40	97	151	高倉町公会堂	綾部市高倉町大懐		府道494号⇒府道77号⇒ 市道高津旭線⇒【検査場 所】⇒府道55号⇒国道9号 ⇒舞鶴若狭自動車道(福 知山IC)⇒中国自動車道 (吉川JCT)⇒播但有料連 絡道路(福崎IC)⇒山陽自 動車道(山陽姫路東IC) ⇒龍野西IC⇒県道121号 ⇒国道2号⇒県道121号⇒ 県道64号	福知山市 三段池公 園体育館	福知山市 猪崎377-1	相生市	市民体 育館	相生市 旭1-19- 31	相生市立青葉台小学校	相生市青葉台1-1
					はらば 星原町	26	54		星原町公民館	綾部市星原町堂前								相生市立那波中学校	相生市那波南本町10-1
					おろや 小呂町	49	98	99	小呂町公会堂	綾部市小呂町長田								相生市立那波中学校	相生市那波南本町10-1
	さくら 桜が丘三丁目	1	1	桜が丘一丁目コミュニティセンター	綾部市桜が丘一丁目4-1														
	ものべ 物部 小学 校	ものべ 物部	104	208	はそら 白道路	104	208	208	白道路公会堂	綾部市白道路町桜ヶ坪		府道9号⇒府道55号⇒【 検査場所】⇒府道55号⇒ 国道9号⇒舞鶴若狭自動 車道(福知山IC)⇒中国自 動車道(吉川IC)⇒中国自 動車道(山崎IC)⇒国道 29号⇒県道537号	福知山市 三段池公 園体育館	福知山市 猪崎377-1	兵庫県		しそら 宍粟市 防災センター	宍粟市山崎町鹿沢65-3	
	しが 志賀 小学 校	しが 志賀 郷	567	1,086	しが 志賀郷	122	231	438	志賀小学校	綾部市志賀郷町丁8		府道490号⇒府道9号⇒ 府道55号⇒【検査場所】⇒ 府道55号⇒国道9号⇒舞 鶴若狭自動車道(福知山 IC)⇒中国自動車道(吉川 IC)⇒中国自動車道(山崎 IC)⇒国道29号⇒県道537 号	福知山市 三段池公 園体育館	福知山市 猪崎377-1	宍粟市 役所	宍粟市 山崎町 中広瀬 133-6	スボニックパークー宮	宍粟市一宮町東市場1090-3	
むら 向田					72	142	はが 波賀B&G海洋センター				宍粟市波賀町有賀29-1								
しが 志賀					32	65	171	篠田町公会堂	綾部市篠田町広畑	旧宍粟市立野原小学校	宍粟市波賀町野尻119-2								
しのだ 篠田					54	105	110	坊口町公会堂	綾部市坊口町由里	旧宍粟市立繁盛小学校	宍粟市一宮町上岸田576								
ぼろ 坊口					34	66	88	内久井公民館	綾部市内久井町元屋敷	生涯学習センター学遊館	宍粟市山崎町東下野18								
かね 金河内					37	62	217	志賀郷公民館	綾部市志賀郷町北町17	旧宍粟市立都多小学校	宍粟市山崎町中野1110								
べっし 別所					40	79													
うち 内久井					21	31													
にお 仁和	48	88																	
にし 西方	107	217																	
		3,952	7,411		3,952	7,411	7,411												

避難元府県名		京都府		避難元			集合場所		主な避難経路	避難退域時検査場所候補地		避難先						
市町名	地区名1			地区名2			名称	所在地		名称	所在地	府県名	市町村名	拠点避難所		避難先		
	小学校区	地域名	世帯数	人口	地区名	世帯数								人口	名称	所在地	名称	所在地
宮津市	みやづ 宮津小学校	みやづちゆうぶ 宮津中部	634	1,197	ほんまち 本町	64	112	宮津市民体育館	宮津市浜町3000	府道9号⇒京都縦貫自動車道(宮津天橋立IC)⇒綾部JCT⇒舞鶴若狭自動車道(福知山IC)⇒府道55号⇒【検査場所】⇒府道55号⇒福知山IC⇒中国自動車道(吉川JCT)⇒六甲北有料道路(神戸三田IC)⇒山陽自動車道(神戸北IC)⇒山陽自動車道(三木JCT)⇒山陽自動車道(三木小野IC)⇒国道175号⇒県道23号⇒県道18号⇒東播磨南北道路⇒国道2号	福知山市三段池公園	福知山市猪崎377-1	加古川市	市民会館	加古川市加古川町北在家2000	にしかんき 加古川市立西神吉小学校	加古川市西神吉町西村121	
					きよかみ 京街道	66	136									396	加古川市立東神吉南小学校	加古川市東神吉町砂部393
					おおくぼ 大久保	35	66									416	加古川市立東神吉小学校	加古川市東神吉町神吉156
					やなぎなわて 柳縄手	57	114									855	加古川市立神吉中学校	加古川市東神吉町神吉591-1
					しまさき 島崎	45	80											
					かなやだに 金屋谷	38	81											
					かめがけ 亀ヶ丘	81	147											
					まつがおか 松ヶ岡	74	148											
					いけ 池ノ谷	24	40											
					しろがき 白柏	58	113											
		なむら 浪花	89	162														
		りょうしまら 漁師町	145	299														
		ひよし 日吉	64	112														
		すまのすえ 杉末	89	169														
		みやづ 宮津小学校	みやづちゆうぶ 宮津東部	1,366	2,757	つるが 鶴賀	113	210	210							宮津小学校	宮津市宇外側2508	府道9号⇒京都縦貫自動車道(宮津天橋立IC)⇒綾部JCT⇒舞鶴若狭自動車道(福知山IC)⇒府道55号⇒【検査場所】⇒府道55号⇒福知山IC⇒中国自動車道(吉川JCT)⇒六甲北有料道路(神戸三田IC)⇒山陽自動車道(神戸北IC)⇒山陽自動車道(三木JCT)⇒神戸淡路鳴門自動車道(神戸西IC)⇒阪神7号北神戸線(布施畑JCT)⇒第二神明道路(永井谷JCT)⇒第二神明道路(大久保C)⇒県道148号
にしきがけ 城内	70					140	140	明石市立大久保南小学校	明石市大久保町ゆりのき通3-1									
じょうとう 城東	461					937	937	明石市立錦が丘小学校	明石市魚住町錦が丘1-17-5									
にしがら 城南	195					401	401	明石市立魚住中学校	明石市魚住町清水364									
あさひ 旭が丘	94					186	186	明石市立錦浦小学校	明石市魚住町西岡1349									
たい あさひ 第2旭が丘	88					194	194	明石市立清水小学校	明石市魚住町清水1752-2									
にしは 西波路	152					313	313	明石市立魚住小学校	明石市魚住町清水570									
は 波路町	141					291	291	明石市立魚住東中学校	明石市魚住町金ヶ崎1687-14									
ゲンゼ	52					85	85	明石市立大久保小学校	明石市大久保町大久保430									
								明石市立大久保中学校	明石市大久保町大久保200									
				明石市立江井島中学校	明石市大久保町西島680-5													
				明石市立江井島小学校	明石市大久保町西島252													
				明石市立高丘東小学校	明石市大久保町高丘3-2													
				明石市立大久保北中学校	明石市大久保町大窪2030													
				明石市立高丘中学校	明石市大久保町高丘5-14													
				明石市立山手小学校	明石市大久保町大窪1600													
				明石市立谷八木小学校	明石市大久保町谷八木878													

避難元府県名		京都府		避難元				集合場所		主な避難経路		避難退域時検査場所候補地		避難先					
市町名	地区名1				地区名2				名称	所在地	名称	所在地	府県名	市町村名	拠点避難所		避難所		
	小学校区	地域名	世帯数	人口	地区名	世帯数	人口	人口							名称	所在地	名称	所在地	名称
宮津市	宮津小学校	みやづじょうなんぶ 宮津城南部	911	1,814	たきば 滝馬	243	467	467	みやづてん 宮津天橋 高等学校	宮津市浜 町3000	府道9号⇒京都縦貫自動車道(宮津天橋立IC)⇒綾部JCT⇒舞鶴若狭自動車道(福知山IC)⇒府道55号⇒【検査場所】⇒府道55号⇒福知山IC⇒中国自動車道(吉川JCT)⇒六甲北有料道路(神戸三田IC)⇒山陽自動車道(神戸北IC)⇒山陽自動車道(三木JCT)⇒神戸淡路鳴門自動車道(神戸西IC)⇒阪神7号北神戸線(布施畑JCT)⇒第二神明道路(永井谷JCT)⇒第二神明道路(大久保C)⇒県道148号	福知山市 三段池公園	福知山市 猪崎377-1	兵庫県	明石市	中央体 育館	明石市 大久保 町松陰 1126-47	ほろか 明石市立望海中学校	明石市西明石南町1-1-33
					明石市立花園小学校	明石市西明石南町1-1-10													
					明石市立沢池小学校	明石市明南町3-3-1													
					明石市立和坂小学校	明石市和坂2-12-1													
					明石市立藤江小学校	明石市藤江235													
					明石市立王子小学校	明石市王子1-1-1													
	明石市立大観小学校	明石市大明石町2-8-30																	
	明石市立林小学校	明石市林崎町1-8-10																	
	明石市立人丸小学校	明石市東人丸町26-29																	
	明石市立大蔵中学校	明石市西朝霧丘4-7																	
	明石市立錦城中学校	明石市上ノ丸3-1-11																	
	明石市立朝霧小学校	明石市朝霧東町1-1-40																	
明石市立松が丘小学校	明石市松が丘3-1-1																		
明石市立衣川中学校	明石市南王子町7-1																		
明石市立朝霧中学校	明石市大蔵谷奥4-1																		
明石市立明石小学校	明石市山下町12-21																		
明石市立中崎小学校	明石市中崎1-4-1																		
明石市立二見西小学校	明石市二見町西二見383-34																		
明石市立二見中学校	明石市二見町西二見594																		
加古川市立平岡小学校	加古川市平岡町高畑164-1																		
加古川市立川西小学校	加古川市米田町平津108																		
上宮津	かみみやづ 上宮津	489	943	おだ 小田	97	199	199	(旧)上宮 津小学校	宮津市小 田235	府道9号⇒京都縦貫自動車道(宮津天橋立IC)⇒綾部JCT⇒舞鶴若狭自動車道(福知山IC)⇒府道55号⇒【検査場所】⇒府道55号⇒福知山IC⇒中国自動車道(吉川JCT)⇒六甲北有料道路(神戸三田IC)⇒山陽自動車道(神戸北IC)⇒山陽自動車道(三木JCT)⇒山陽自動車道(三木小野IC)⇒国道175号⇒県道23号⇒県道18号⇒東播磨南北道路⇒国道2号	福知山市 三段池公園	福知山市 猪崎377-1	加古川市	市民会 館	加古川市 加古 川町北 在家 2000	加古川市立平岡小学校	加古川市平岡町高畑164-1		
				きた 喜多	132	268	268												
				いんぶく 今福	36	67	67												
				まつなわて 松縄手	37	67	67												
				てんじん 天神	54	109	109												
				とり 烏が尾	133	233	233												

避難元府県名		京都府		避難元		集合場所		主な避難経路		避難地域時検査場所候補地		避難先					
市町名	地区名1				地区名2		名称	所在地		名称	所在地	府県名	市町村名	拠点避難所		避難所	
	小学校区	地域名	世帯数	人口	地区名	世帯数								人口	名称	所在地	名称
宮津市	栗田小学校	栗田	788	1,662	新宮	32	70	栗田小学校	宮津市上 司640-1	国道178号⇒府道9号⇒京都縦貫自動車道(宮津天橋立IC)⇒綾部JCT⇒舞鶴若狭自動車道(福知山IC)⇒府道55号⇒【検査場所】⇒府道55号⇒福知山IC⇒中国自動車道(吉川JCT)⇒六甲北有料道路(神戸三田IC)⇒山陽自動車道(神戸北IC)⇒山陽自動車道(三木JCT)⇒山陽自動車道(三木小野IC)⇒国道175号⇒県道23号⇒県道18号⇒東播磨南北道路⇒国道2号	福知山市 三段池公園	福知山市 猪崎377-1			加古川市 志方町原587	加古川市 志方町志方町宮山	
					脇	43	99										378
					中村	30	56										573
					小寺	70	153										445
					上 司	195	405										266
					中津	78	168										925
					おだしゆくの 小田宿野	113	254										776
					しまが 島陰	26	65										619
					ぎんがの 銀丘	54	92										807
					かみらの 鏡ヶ浦	16	34										818
					た 田井	38	87										87
					や 矢原	16	36										124
お 獅子	77	143	246														
栗田小学校	由良	508	925	ゆらわき 由良脇	95	207	由良社会 教育活用 施設	宮津市由 良1276	国道178号⇒府道9号⇒府道55号⇒府道74号⇒【検査場所】⇒府道55号⇒福知山IC⇒中国自動車道(吉川JCT)⇒六甲北有料道路(神戸三田IC)⇒山陽自動車道(神戸北IC)⇒山陽自動車道(三木JCT)⇒山陽自動車道(三木小野IC)⇒国道175号⇒県道23号⇒県道18号⇒東播磨南北道路⇒国道2号	福知山市 三段池公園	福知山市 猪崎377-1	兵庫県	加古川市	市民会 館	加古川 市加古 川町北 在家 2000	加古川市立平岡東小学校	加古川市平岡町土山109
				ゆらみやま 由良宮本	113	202											
				は 浜野路	194	315											
				みなと 港	59	106											
				しもいし 下石浦	25	53											
かみいし 上石浦	22	42	262														
吉津小学校	吉津	644	1,395	す 須津	351	776	吉津小学 校	宮津市須 津1600	国道176号⇒京都縦貫自動車道(与謝天橋立IC)⇒綾部JCT⇒舞鶴若狭自動車道(福知山IC)⇒府道55号⇒【検査場所】⇒府道55号⇒福知山IC⇒中国自動車道(吉川JCT)⇒六甲北有料道路(神戸三田IC)⇒山陽自動車道(神戸北IC)⇒山陽自動車道(三木JCT)⇒山陽自動車道(三木小野IC)⇒国道175号⇒県道23号⇒県道18号⇒東播磨南北道路⇒国道2号	福知山市 三段池公園	福知山市 猪崎377-1			加古川市立平岡中学校	加古川市平岡町新在家1801		
				ゆらがおか 夕ヶ丘	80	155											
				は 浜垣	73	157											
				ほ 宝山	16	45											
府中小学校	府中	767	1,625	ま 江尻	232	476	府中小学 校	宮津市宇 中野468	国道176号⇒京都縦貫自動車道(与謝天橋立IC)⇒綾部JCT⇒舞鶴若狭自動車道(福知山IC)⇒府道55号⇒【検査場所】⇒府道55号⇒福知山IC⇒中国自動車道(吉川JCT)⇒六甲北有料道路(神戸三田IC)⇒山陽自動車道(神戸北IC)⇒山陽自動車道(三木JCT)⇒山陽自動車道(三木小野IC)⇒国道175号⇒県道23号⇒県道18号⇒東播磨南北道路⇒国道2号	福知山市 三段池公園	福知山市 猪崎377-1			加古川市立平岡南中学校	加古川市平岡町二俣285-4		
				てん 天橋	103	221											
				な 灘波野	50	110											
				お 大垣	47	122											
				な 中野	75	172											
				こ 小松	26	63											
				み 濃尻	83	213											
				こ 国分	150	246											
な 成相寺	1	2	246														

避難元府県名		京都府						避難元		集合場所		主な避難経路	避難退域時検査場所候補地		避難先					
市町名	地区名1				地区名2				名称	所在地	名称		所在地	府県名	市町村名	拠点避難所		避難先		
	小学校区	地域名	世帯数	人口	地区名	世帯数	人口	名称								所在地	名称	所在地	名称	所在地
宮津市	ひおき 日置小学校	ひおき 日置	383	695	ひおきはま 日置浜	150	279	279	日置小学 校	宮津市日 置1230	国道176号⇒京都縦貫自動車道(与 謝天橋立IC)⇒綾部JCT⇒舞鶴若 狭自動車道(福知山IC)⇒府道55号 ⇒【検査場所】⇒府道55号⇒福知山 IC⇒中国自動車道(吉川JCT)⇒播 但連絡有料道路(福崎IC)⇒播但連 絡有料道路(姫路JCT)⇒姫路バイ パス⇒国道250号⇒県道391号	福知山市 三段池公 園	福知山市 猪崎377-1	兵庫県	高砂市	総合運 動公園	高砂市 米田町 島526	高砂市立米田西小学校	高砂市米田町塩市17-1	
					高砂市総合運動公園	高砂市米田町島526														
					高砂市立米田小学校	高砂市米田町米田451														
	高砂市立阿弥陀小学校	高砂市阿弥陀町阿弥陀1153-1																		
	高砂市立北浜小学校	高砂市北浜町北脇34-5																		
	高砂市立伊保小学校	高砂市伊保東1-18-1																		
	高砂市立高砂小学校	高砂市高砂町大工町810-1																		
	高砂市立中筋小学校	高砂市中筋1-2-1																		
	高砂市立伊保南小学校	高砂市梅井2-4-1																		
	兵庫県立松隔高等学校	高砂市曾根町2794-1																		
	高砂市立曾根小学校	高砂市曾根町2500																		
	高砂市立荒井小学校	高砂市荒井町東本町10-1																		
	兵庫県立高砂高等学校	高砂市高砂町朝日町2-5-1																		
	兵庫県立高砂南高等学校	高砂市西畑2-1-12																		
				8,286	16,554		8,286	16,554	16,554											



避難元府県名		京都市		避難元			集合場所		避難経路		避難退域時検査場所候補地		避難先						
市町名	地区名1			地区名2			名称	所在地	主な避難経路	名称	所在地	府県名	市町村名	拠点避難所		一時待機場所			
	小学校区	振興会	世帯数	人口	地域名	世帯数								人口	名称	所在地	名称	所在地	名称
南丹市	つるがおか 鶴ヶ岡 小学校	つるがおか 鶴ヶ岡	298	619	みやまちよふくい やまもり 美山町福居(山森)	6	15	鶴ヶ岡小学 校	南丹市美山 町鶴ヶ岡宮ノ 前23-2	国道162号⇒府道12号⇒国道27号⇒ 【検査場所】⇒府道444号⇒県道702号 ⇒県道49号⇒県道306号⇒舞鶴若狭自 動車道(丹波篠山IC)⇒舞鶴若狭自 動車道(吉川JCT)⇒中国自動車道(神 戸三田IC)⇒六甲北有料道路(神戸北 IC)⇒山陽自動車道(神戸北IC)⇒山陽 自動車道(三木JCT)⇒山陽自動車道 (神戸西IC)⇒神戸淡路鳴門自動車道 (布施畑JCT)⇒神戸淡路鳴門自動車道 (洲本IC)⇒国道28号⇒県道125号	京都府立丹 波自然運動 公園	船井郡京丹 波町曾根崩 下代110-7			洲本市文化体育館	洲本市塩屋1-1-17			
					みやまちよふくい くまかべ 美山町福居(熊壁)	11	16												
					みやまちよふくい わき 美山町福居(脇)	9	17												
					みやまちよふくい しょうだ 美山町福居(庄田)	8	18												
					みやまちよもりきと はやし 美山町盛郷(林)	14	34												
					みやまちよもりきと かみよしだ 美山町盛郷(上吉田)	12	25												
					みやまちよもりきと たじ 美山町盛郷(田土)	15	30												
					みやまちよよしさと なしま 美山町豊郷(名島)	10	24												
					みやまちよよしさと かんだに 美山町豊郷(神谷)	16	23												
					みやまちよよしさと まつお 美山町豊郷(松尾)	14	25												
	みやまちよよしさと ほら 美山町豊郷(洞)	27	53																
	みやまちよたかの とちはら 美山町高野(柳原)	22	56																
	みやまちよたかの いまみや 美山町高野(今宮)	9	19																
	みやまちよたかの すなき 美山町高野(砂木)	43	88																
	みやまちよつづがおか ふなつ 美山町鶴ヶ岡(舟津)	12	26																
	みやまちよつづがおか との 美山町鶴ヶ岡(殿)	34	68																
	みやまちよつづがおか かわい 美山町鶴ヶ岡(川合)	16	35																
	みやまちよつづがおか たな 美山町鶴ヶ岡(棚)	20	47																
	南丹市	ちい 知井小 学校	ちい 知井	295	589	みやまちよしも 美山町下	28	61	知井小学 校	南丹市美山 町中勘定10	府道38号⇒国道162号⇒府道12号⇒国 道27号⇒【検査場所】⇒府道444号⇒県 道702号⇒県道49号⇒県道306号⇒舞 鶴若狭自動車道(丹波篠山IC)⇒舞 鶴若狭自動車道(吉川JCT)⇒中国自 動車道(神戸三田IC)⇒六甲北有料道 路(神戸北IC)⇒山陽自動車道(神戸 北IC)⇒山陽自動車道(三木JCT)⇒山 陽自動車道(神戸西IC)⇒神戸淡路鳴 門自動車道(布施畑JCT)⇒神戸淡路鳴 門自動車道(洲本IC)⇒国道28号⇒県 道125号	京都府立丹 波自然運動 公園	船井郡京丹 波町曾根崩 下代110-7	兵庫県	洲本市	・淡路ふれ あい公園 ・緑パーキ ング(神戸 淡路鳴門 道)	南あわじ市 広田1473	ごしきだい 五色台運動公園アスバ五色 体育館	洲本市五色町鳥飼浦2613
						みやまちよちり み 美山町知見	22	37											
みやまちよささり 美山町佐々里						11	14												
みやまちよみなみ 美山町南						17	31												
みやまちよきた 美山町北						49	96												
みやまちよなか 美山町中						59	143												
みやまちよさわ 美山町江和						37	74												
みやまちよたうた 美山町田歌						30	54												
みやまちよかわらたに 美山町河内谷						16	28												
みやまちよあしう 美山町芦生						24	46												
みやまちよしらいし 美山町白石	2	5																	
ひらや 平屋小 学校	ひらや 平屋	(176)	(343)	みやまちようちくほ 美山町内久保	48	93	平屋小学 校	南丹市美山 町安掛上ノ 山17	府道38号⇒国道162号⇒府道12号⇒国 道27号⇒【検査場所】⇒府道444号⇒県 道702号⇒県道49号⇒県道306号⇒舞 鶴若狭自動車道(丹波篠山IC)⇒舞 鶴若狭自動車道(吉川JCT)⇒中国自 動車道(神戸三田IC)⇒六甲北有料道 路(神戸北IC)⇒山陽自動車道(神戸 北IC)⇒山陽自動車道(三木JCT)⇒山 陽自動車道(神戸西IC)⇒神戸淡路鳴 門自動車道(布施畑JCT)⇒神戸淡路鳴 門自動車道(洲本IC)⇒国道28号⇒県 道125号	京都府立丹 波自然運動 公園	船井郡京丹 波町曾根崩 下代110-7		五色県民健康村トレーニング センター	洲本市五色町志大日707					
				みやまちよおおいち 美山町大内	29	54													
				みやまちよあなくら 美山町荒倉	17	28													
				みやまちよのぞえ 美山町野添	36	71													
				みやまちよあがけ 美山町安掛	46	97													
				市民交流センター	洲本市宇原1788-1														

市町名		避難元						集合場所		主な避難経路	避難退域時検査場所候補地		避難先									
		地区名1			地区名2			名称	所在地		名称	所在地	府県名	市町村名	拠点避難所		一時待機場所					
		小学校区	振興会	世帯数	人口	地域名	世帯数								人口	名称	所在地	名称	所在地			
南丹市	ひらや平屋小学校	ひらや平屋	(155)	(317)	美山町深見	12	17	平屋小学校	南丹市美山町安掛上ノ山17	府道38号⇒国道162号⇒府道12号⇒国道27号⇒【検査場所】⇒府道444号⇒県道702号⇒県道49号⇒県道306号⇒舞鶴若狭自動車道(丹波篠山IC)⇒舞鶴若狭自動車道(吉川JCT)⇒中国自動車道(神戸三田IC)⇒六甲北有料道路(神戸北IC)⇒山陽自動車道(神戸北IC)⇒山陽自動車道(三木JCT)⇒山陽自動車道(神戸西IC)⇒神戸淡路鳴門自動車道(布施畑JCT)⇒神戸淡路鳴門自動車道(洲本IC)⇒国道28号⇒県道125号	京都府立丹波自然運動公園	船井郡京丹波町曾根崩下代110-7	兵庫県	南あわじ市	・淡路ふれあい公園 ・緑パーキング(神戸淡路鳴門道)	南あわじ市	北阿万地区公民館	南あわじ市北阿万筒井1228-7				
					美山町長尾	22	44										107	ひろた広田地区公民館	南あわじ市広田広田1057-1			
					美山町又林	19	46										137	かしろ賀集地区公民館	南あわじ市賀集1053			
					美山町上平屋	64	137										137	中央公民館	南あわじ市市三條880			
					美山町下平屋	38	73										73	松帆地区公民館	南あわじ市松帆高屋丙100-1			
	おおの大野小学校	おおの大野	374	659	美山町萱野	23	51	大野小学校	南丹市美山町三笠南畑28	府道12号⇒国道27号⇒【検査場所】⇒府道444号⇒県道702号⇒県道49号⇒県道306号⇒舞鶴若狭自動車道(丹波篠山IC)⇒舞鶴若狭自動車道(吉川JCT)⇒中国自動車道(神戸三田IC)⇒六甲北有料道路(神戸北IC)⇒山陽自動車道(神戸北IC)⇒山陽自動車道(三木JCT)⇒山陽自動車道(神戸西IC)⇒神戸淡路鳴門自動車道(布施畑JCT)⇒神戸淡路鳴門自動車道(洲本IC)⇒国道28号⇒県道125号	京都府立丹波自然運動公園	船井郡京丹波町曾根崩下代110-7	兵庫県	南あわじ市	・淡路ふれあい公園 ・緑パーキング(神戸淡路鳴門道)	南あわじ市	美山町岩江戸	43	77	247	湊地区公民館	南あわじ市湊75-1
					美山町大野	85	170										361	あなが阿那賀地区公民館	南あわじ市阿那賀25			
					美山町川谷	26	48										427	いかり伊加利地区公民館	南あわじ市伊加利614-2			
					美山町樫原	28	58										427	丸山地区公民館	南あわじ市阿那賀1348			
					美山町豚谷	21	53										427					
					美山町向山	22	41										427					
					美山町小淵	119	151										427					
					美山町音海	7	10										427					
	みやじま宮島小学校	みやじま宮島	342	686	美山町島	69	114	宮島小学校	南丹市美山町島台52	府道12号⇒国道27号⇒【検査場所】⇒府道444号⇒県道702号⇒県道49号⇒県道306号⇒舞鶴若狭自動車道(丹波篠山IC)⇒舞鶴若狭自動車道(吉川JCT)⇒中国自動車道(神戸三田IC)⇒六甲北有料道路(神戸北IC)⇒山陽自動車道(神戸北IC)⇒山陽自動車道(三木JCT)⇒山陽自動車道(神戸西IC)⇒神戸淡路鳴門自動車道(布施畑JCT)⇒神戸淡路鳴門自動車道(洲本IC)⇒国道28号⇒県道125号	京都府立丹波自然運動公園	船井郡京丹波町曾根崩下代110-7	兵庫県	南あわじ市	・淡路ふれあい公園 ・緑パーキング(神戸淡路鳴門道)	南あわじ市	伊加利地区公民館	南あわじ市伊加利614-2				
					美山町長谷	51	112										259					
					美山町上司	18	33										427					
					美山町宮脇	27	58										427					
					美山町下吉田	20	34										427					
美山町和泉					94	216	427															
美山町静原					63	119	427															
		1,640	3,213		1,640	3,213	3,213															

避難元府県名		京都府			避難元		集合場所		主な避難経路		避難退域時検査場所候補地		避難先					
市町名	地区名1				名称	所在地			名称	所在地	府県名	市町村名	拠点避難所		避難所			
	小学校区	地域名	世帯数	人口									名称	所在地	名称	所在地	名称	所在地
京丹波町	わち 和知小学 校	なかやま 中山	33	67	和知小学校	京丹波町本庄 安田7	府道59号⇒国道27号⇒ 【検査場所】⇒府道444号 ⇒山陰道(丹波IC)⇒京 都縦貫自動車道(大山崎 JCT)⇒名神高速道路 (高槻JCT)⇒阪神3号神 戸線(西宮IC)⇒国道43 号	京都府立丹 波自然運動 公園	船井郡京丹 波町曾根崩 下代110-7	兵庫県	芦屋市	芦屋市 総合公園	芦屋市 陽光町1 番1号			兵庫県立芦屋高等学校	芦屋市宮川町6-3	
		ますたに 升谷	105	196												芦屋市立宮川小学校	芦屋市浜町1-9	
		いちば 市場	116	183												芦屋市立精道小学校	芦屋市精道町8-25	
		おおくら 大倉	73	166												芦屋市立体育館・青少年 センター	芦屋市川西町15-3	
		しのはら 篠原	40	80												芦屋市立朝日ヶ丘小学校	芦屋市朝日ヶ丘町10-10	
		ながせ 長瀬	39	82												芦屋市立山手中学校	芦屋市三条町39-10	
		しおたに 塩谷	18	37												前田集会所	芦屋市前田町8-17	
		おおさこ 大迫	30	61												三条集会所	芦屋市三条町8-3	
		かみおとみ 上乙見	17	32												大原集会所	芦屋市大原町20-2	
		しもおとみ 下乙見	7	13												芦屋市民センター	芦屋市業平町8-24	
		にしかわうち 西河内	27	64												かみみやがわ 上宮川文化センター	芦屋市上宮川町10-5	
		しもあおの 下粟野	28	71												芦屋市立山手小学校	芦屋市山手町8-3	
		ほたに 細谷	8	12												芦屋市立打出浜小学校	芦屋市新浜町8-2	
		かみあわの 上粟野	10	15												芦屋市立精道中学校	芦屋市南宮町9-7	
		ほどす 仏主	10	17												芦屋市立浜風小学校	芦屋市浜風町1-1	
		ほんじょう 本庄	249	538												芦屋市立潮見中学校	芦屋市潮見町20-1	
		ほんじょう 本庄	249	538												潮見集会所	芦屋市潮見町7-1	
		さかばら 坂原	61	143												芦屋市立潮見小学校	芦屋市潮見町1-2	
なか 中	31	63	芦屋市立岩園小学校	芦屋市岩園町23-41														
ひろの 広野	37	77																
ひろせ 広瀬	34	76																
かど 角	27	49																
さいばら 才原	32	71																
おおみす 大簾	18	29																
いでの 出野	33	62																
いなつき 稲次	20	51																
あせり 安栖里	77	177																
おぼた 小畑	60	127																
		1,240	2,559	2,559														

避難元府県名		京都府													
避難元				集合場所		主な避難経路	避難退域時検査場所候補地		避難先						
市町名	地区名I			名称	所在地		名称	所在地	府県名	市町村名	拠点避難所		避難所		
	地域名	世帯数	人口								名称	所在地	名称	所在地	
伊根町	つも津母	27	52	87	本庄小学校	伊根町本庄浜馬場先68	国道178号⇒府道651号【検査場所】⇒府道76号⇒国道176号⇒野田川大宮道路(与謝天橋立IC)⇒舞鶴若狭自動車道(綾部JCT)⇒中国自動車道(吉川JCT)⇒六甲北有料道路(神戸三田IC)⇒山陽自動車道(神戸北IC)⇒山陽自動車道(三木JCT)⇒山陽自動車道(三木小野IC)⇒国道175号⇒県道513号⇒県道381号	与謝野町野田川わーくばる	与謝郡与謝野町字四辻161番地	兵庫県	いなみ稲美町	稲美中央公園	加古郡稲美町国安1287-3	総合福祉会館	加古郡稲美町国岡6-184
	のむろ野室	13	35											389	簡川文化センター(旧本庄中学校)
	ひで日出	56	121	いきがい創造センター	加古郡稲美町国岡1-1										
	にしひらた西平田	38	96	251	簡川文化センター(旧本庄中学校)	伊根町字本坂279(伊根町字本庄上607)					播磨町中央公民館	加古郡播磨町東本荘1-5-40			
	ひらひらた東平田	60	144								東部コミュニティセンター	加古郡播磨町二子418-3			
	おおつら大浦	12	28	115	本庄小学校	伊根町本庄浜馬場先68					はりま播磨町	浜田公園	兵庫県加古郡播磨町本荘70番地の1	西部コミュニティセンター	加古郡播磨町古田1-1-11
	たていし立石	63	161											野添コミュニティセンター	加古郡播磨町西野添1-14-17
	にび耳鼻	32	71	101	本庄小学校	伊根町本庄浜馬場先68								南部コミュニティセンター	加古郡播磨町北本荘2-6-30
	かめやま亀山	34	85								126	簡川文化センター(旧本庄中学校)	伊根町字本坂279(伊根町字本庄上607)		
	たかなし高梨	40	95	97	本庄小学校	伊根町本庄浜馬場先68									
	おおほら大原	43	97								8	本庄小学校	伊根町本庄浜馬場先68		
	おかげ峠	18	33	101	本庄小学校	伊根町本庄浜馬場先68									
	にい新井	43	82								126	簡川文化センター(旧本庄中学校)	伊根町字本坂279(伊根町字本庄上607)		
	はただに畑谷	3	3	8	本庄小学校	伊根町本庄浜馬場先68									
	いむろ井室	21	39								101	本庄小学校	伊根町本庄浜馬場先68		
	ろくまんぶ六万部	42	59	126	簡川文化センター(旧本庄中学校)	伊根町字本坂279(伊根町字本庄上607)									
	お泊	47	97								8	本庄小学校	伊根町本庄浜馬場先68		
砂のやま湯之山	7	21	101	本庄小学校	伊根町本庄浜馬場先68										
なる成	5	8				101	本庄小学校	伊根町本庄浜馬場先68							
	604	1,327	1,327												

【参考1】避難元・避難先の全体像

- ・避難元府県・市町は、事故発生施設の位置や事故時の風向き等に応じて柔軟な対応ができるよう避難先を確保している。
- ・このうち、広域連合では、福井県内5市町、滋賀県内2市及び京都府内7市町の広域避難先の調整を行った（網掛け部）。

避難元			区分(◎:PAZ含む ○:UPZ含む)				UPZ内人口 (人)	避難先の考え方
府県名	地域名	市町名	敦賀	美浜	大飯	高浜		
福井県	嶺北	福井市	○				1,160	—
		鯖江市	○				68,646	
		越前市	○	○			80,337	
		池田町	○				2,295	
		南越前町	○	○			9,763	
		越前町	○	○			20,229	
	嶺南 (東部)	美浜町	○	◎	○		8,936	地域コミュニティの確保と行政支援継続の観点から、県内避難を基本とする。避難先の準備状況、避難先までの道路状況、気象情報等により県内避難できない場合は、県外避難を実施。 ※県内避難先がUPZ内の場合など、県内避難が困難な場合には、県外避難を実施。
		敦賀市	◎	◎			63,032	
	嶺南 (西部)	若狭町	○	○	○	○	13,751	
		小浜市	○	○	◎	○	28,189	
おおい町				◎	○	7,823		
高浜町				○	◎	9,783		
滋賀県	長浜市	○	○			23,581	地域コミュニティの確保と行政支援継続の観点から、県内避難を基本とする。複合災害などにより県内避難が困難な場合は、県外へ避難することとし、災害の状況や緊急時モニタリング結果等を基に、総合的に判断し、関西方面又は中部方面への県外避難を実施。	
	高島市	○	○	○	○	26,297		
京都府	京都市			○		253	—	
	舞鶴市			○	◎	77,222	放射線物質の拡散方向に応じた避難に対応するため、府内の西方面と南方面及び府外に避難先をあらかじめ確保し、避難先を選定する際には、避難先の準備情報、避難先までの道路状況、気象情報等を基に総合的に判断し、避難先を決定して避難を実施。	
	南丹市			○	○	3,213		
	京丹波町			○	○	2,559		
	綾部市			○	○	7,411		
	福知山市				○	390		
	宮津市				○	16,554		
	伊根町				○	1,327		
計					472,751			

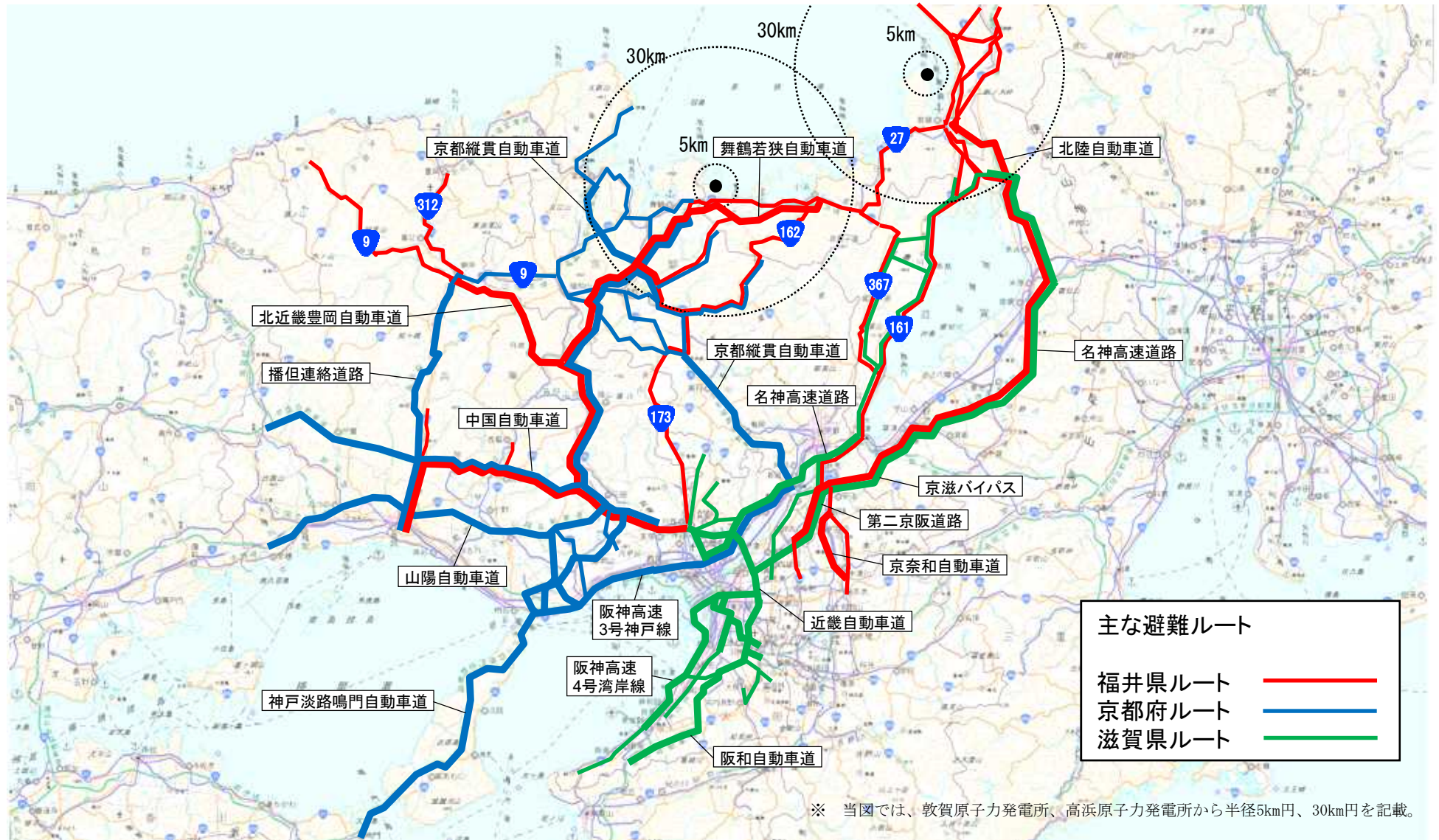
( 網掛け部計 281,132 )

府県内 市町名	府県外		備考
	府県名	市町名	
福井市		(なし)	—
坂井市、勝山市	石川県	加賀市	
坂井市、あわら市	石川県	小松市、能美市	
大野市		(なし)	
永平寺町		(なし)	
坂井市		(なし)	
おおい町、大野市		(なし)	
福井市、小浜市	奈良県	奈良市、大和郡山市、天理市、生駒市	
越前町	兵庫県	丹波(丹波篠山市、丹波市)、北播磨(西脇市、小野市、三木市、加西市、加東市、多可町)	
鯖江市、越前市		但馬(豊岡市、養父市、朝来市、香美町、新温泉町)、中播磨(姫路市、市川町、福崎町、神河町)	
敦賀市		阪神北(伊丹市、川西市)	
敦賀市		阪神北(宝塚市、三田市、猪名川町)	
市内避難を優先的に検討し、市内避難が難しい場合は、大津市、草津市、甲賀市、東近江市等を中心に協議を行い避難先を決定	大阪府	<p>【関西方面の場合】 大阪市(一部)、堺市、泉北(和泉市、高石市、泉大津市、忠岡町)、中河内(八尾市、東大阪市、柏原市)、南河内(松原市、藤井寺市、羽曳野市、河内長野市、富田林市、大阪狭山市、太子町、河南町、千早赤阪村)、泉南(岸和田市、泉佐野市、貝塚市、泉南市、阪南市、熊取町、田尻町、岬町)</p> <p>【関西方面の場合】 大阪市(一部)、豊能(豊能町、能勢町、池田市、豊中市、箕面市)、三島(吹田市、高槻市、茨木市、島本町、摂津市)、北河内(枚方市、守口市、門真市、寝屋川市、大東市、四條畷市、交野市)</p>	
京都市		(なし)	—
京都市、宇治市、城陽市、向日市	兵庫県	神戸市、阪神南(尼崎市、西宮市)、淡路(淡路市)	予備枠を徳島県内で確保
	徳島県	鳴門市、松茂町、北島町	
南丹市	兵庫県	淡路(洲本市、南あわじ市)	
京丹波町		阪神南(芦屋市)	
福知山市、亀岡市		西播磨(相生市、赤穂市、宍粟市、たつの市、太子町、佐用町)	
福知山市		西播磨(上郡町)	
福知山市、長岡京市、八幡市、京田辺市、木津川市、京丹後市、与謝野町		東播磨(明石市、加古川市、高砂市)	
京丹後市、精華町		東播磨(稲美町、播磨町)	



## 【参考2】主な避難経路

広域的な原子力災害に関するWG（福井エリア）の資料をもとに作成



### 【参考3】地域防災計画における広域一時滞在に関する規定の記載例

(電子メール施行)  
関 広 防 第 40 号  
平成 26 年 2 月 3 日

構成団体担当課長 様  
連携県担当課長 様

関西広域連合広域防災局広域企画課長

#### 地域防災計画における広域一時滞在に関する規定の記載例について（参考送付）

平素は、関西広域防災の推進にご理解、ご協力を賜り、厚くお礼申し上げます。

現在、構成団体及び連携県と共同で、今年度末を目途に取りまとめるべく、原子力災害に係る広域避難ガイドラインの作成に取り組んでいるところです。

市町村・府県域を越える広域避難（広域一時滞在）については、東日本大震災の教訓を踏まえ、平成 24 年 6 月に施行された改正災害対策基本法において根拠規定（第 86 条の 8～第 86 条の 13）が創設されました。

広域避難は、原子力災害に加え、発生が懸念される南海トラフ巨大地震の対策としても重要な課題であるため、上記ガイドラインの作成と時機を合わせて、関西府県・市町村が足並みを揃えて、地域防災計画に広域一時滞在に関する規定を導入することで、関西圏域における広域避難・受入体制の整備を推進したいと考えています。

については、府県・市町村からの要望もあるため、別添のとおり、地域防災計画における広域一時滞在に関する規定の記載例を作成しましたので、地域防災計画の修正に当たって参考にしてください。また、府県におかれては、管内市町村に周知してください。

<問合せ先>

〒650-8567 神戸市中央区下山手通 5-10-1

関西広域連合 広域防災局 広域企画課

(兵庫県 企画県民部 防災企画局 広域企画室)

TEL : 078-362-9806 FAX : 078-362-9839



(別添)

## 1 府県地域防災計画における記載例

<記載例>	<出典等>
<p>〇〇県地域防災計画 一般災害対策編</p> <p>第〇編 災害予防</p> <p>第〇章第〇節 避難対策 &lt;以下の規定を挿入&gt;</p> <p>(市町村の役割)</p> <ul style="list-style-type: none"><li>市町村は、避難所を指定する際に併せて広域一時滞在の用にも供することについても定めるなど、他の市町村からの被災住民を受け入れることができる避難所をあらかじめ決定しておくよう努める。</li><li>市町村は、指定避難所が広域一時滞在の用に供する避難所にもなりうることについて、あらかじめ施設管理者の同意を得るよう努める。</li></ul> <ul style="list-style-type: none"><li>市町村は、大規模広域災害時に円滑な広域一時滞在が可能となるよう、県その他関係機関と連携し、他の市町村との相互応援協定の締結や、運送事業者との被災住民の運送に関する協定の締結に取り組むなど、関係機関との連携の強化に努めるほか、発災時の具体的な避難・受入方法を含めた手順等を定めるよう努める。</li></ul>	<p>&lt;出典等&gt;</p> <p>←防災基本計画「市町村は避難所を指定する際に併せて広域一時滞在の用にも供することについても定めるなど、他の市町村からの被災者を受け入れることができる施設等をあらかじめ決定しておくよう努めるものとする。」</p> <p>←防災基本計画「市町村は、公民館、学校等の公共的施設等を対象に、地域の人口、誘致圏域、地形、災害に対する安全性等に配慮し、その管理者の同意を得た上で、被災者が避難生活を送るための指定避難所をあらかじめ指定し、住民への周知徹底を図るものとする。」</p> <p>関西広域連合からの質問に対する内閣府回答「(質問) 広域一時滞在の用に供する避難所を事前決定する際の基準を特に設ける予定はないということでしたら、指定避難所はすべて、広域一時滞在の用に供する避難所にもなりうるものと理解してよろしいか。」「(回答) お見込みのとおりです。指定避難所は、広域一時滞在中か否かにかかわらず、避難のための立ち退き行った被災者を避難のために必要な間滞在させ、又は居住の場所を確保することが困難な被災者を一時的に滞在させるものです。」</p> <p>←防災基本計画「地方公共団体は、大規模広域災害時に円滑な広域避難が可能となるよう、他の地方公共団体との広域一時滞在中に係る応援協定の締結や、被災者の運送が円滑に実施されるよう運送事業者等との協定の締結など、発災時の具体的な避難・受入方法を含めた手順等を定めるよう努めるものとする。」</p>

**(県の役割)**

- ・ 県は、市町村から、県有施設（指定管理施設を含む。）を広域一時滞在の用にも供する避難所として指定したい旨の申し出があったときは、協力するよう努める。
- ・ 県は、大規模広域災害時に円滑な広域一時滞在が可能となるよう、関西広域連合、関係府県その他関係機関と連携し、他の都道府県との相互応援協定の締結や、運送事業者との被災住民の運送に関する協定の締結に取り組むなど、関係機関との連携の強化に努めるほか、発災時の具体的な避難・受入方法を含めた手順等を定めるよう努める。

**第〇編 災害応急対策**

**第〇章第〇節 組織体制 <以下の規定を挿入>**

- ・ なお、国内で大規模広域災害が発生し、災害応急対策（県外における応援活動を含む。）を行うため特に必要があると認められるときは、災害対策支援本部等の名称により、災害対策本部を設置して職員を動員する場合に準じた対応を行うことができる。

**第〇章第〇節 広域一時滞在 <節自体を新設>**

**1 県内における広域一時滞在**

**(1) 被災市町村**

- ・ 被災市町村は、被災住民の生命・身体を保護し、又は居住の場所を確保するため、県内他市町村域における広域一時滞在の必要があると認めるときは、県に報告の上、具体的な被災状況、受入れを希望する被災住民の数その他必

←現在行っている原子力災害に係る広域避難の受入調整において、市町村から府県に対し、現在市町村が避難所に指定していない府県有施設を活用した広域一時滞在の受入れについて強い要望があるのに応えるもの。

←防災基本計画（上記）

←通常、災害対策本部は、自府県内の災害対応を行う場合に設置するものであるが、広域一時滞在の受入れも含め自府県外の災害に対する応援活動を行う場合も、災害対策支援本部等の名称により、災害対策本部の設置に準じた対応ができる旨をあらかじめ明文化するもの。自府県外の災害に対する応援活動を行う場合の組織体制については、あくまで任意のものとして、地域防災計画には記載しないとの考え方もある一方、左記のような記載に止まらず、そうした場合の組織体制を災害対策支援本部等として明記し、職員の動員体制を具体的に記載する考え方もある。現行の記載と整合するよう各団体に工夫していただきたい。

←災害対策基本法 86 条の 8 第 1 項, 第 2 項, H24. 6. 27 内閣府・消防庁通知「災害対策基本法の一部を改正する法律の運用について」

<p>要な事項を示して、県内他市町村に被災住民の受入れについて協議することができる。</p> <ul style="list-style-type: none"> <li>被災市町村は、県に対し、広域一時滞在の協議先とすべき市町村及び当該市町村の受入れ能力（施設数、施設概要等）その他広域一時滞在に関する事項について助言を求めることができる。</li> </ul> <p>(2) 協議先市町村</p> <ul style="list-style-type: none"> <li>協議を受けた市町村は、被災住民を受け入れないことについて正当な理由がある場合を除き、被災住民を受け入れ、避難所を提供する。</li> </ul> <p>(3) 県</p> <ul style="list-style-type: none"> <li>県は、被災市町村から、広域一時滞在の協議先とすべき市町村及び当該市町村の受入れ能力（施設数、施設概要等）その他広域一時滞在に関する事項について助言等を求められたときは、助言を行うなど、必要な協力を行うよう努める。</li> </ul>	<p>←災害対策基本法 86 条の 12, H24. 6. 27 内閣府・消防庁通知「災害対策基本法の一部を改正する法律の運用について」</p> <p>←災害対策基本法 86 条の 8 第 3 項</p> <p>←災害対策基本法 86 条の 12, H24. 6. 27 内閣府・消防庁通知「災害対策基本法の一部を改正する法律の運用について」</p> <p>「必要な協力を行うよう努める」の部分は、現在行っている原子力災害に係る広域避難の受入調整において、市町村から府県に対し、広域一時滞りの受入れに際しての府県の協力について強い要望があるのに応えるもの</p>
<p>2 県外における広域一時滞在</p> <p>(1) 被災市町村</p> <ul style="list-style-type: none"> <li>被災市町村は、被災住民の生命・身体を保護し、又は居住の場所を確保するため、県と協議の上、他の都道府県域における広域一時滞りの必要があると認めるときは、県に対し、具体的な被災状況、受入れを希望する被災住民の数その他必要な事項を示し、他の都道府県に被災住民の受入れについて協議するよう求めることができる。</li> </ul> <p>(2) 県</p> <ul style="list-style-type: none"> <li>県は、他の都道府県域における広域一時滞りの必要があると認めるときは、関西広域連合に対し、具体的な被災状況、受入れを希望する被災住民の数その他必要な事項を示し、広域一時滞りの協議先とすべき都道府県について調整を求めることができる。</li> <li>県は、他の都道府県に被災住民の受入れについて協議しようとするときは、</li> </ul>	<p>←災害対策基本法 86 条の 9 第 1 項, H24. 6. 27 内閣府・消防庁通知「災害対策基本法の一部を改正する法律の運用について」</p> <p>←関西圏域では、近畿圏危機発生時の相互応援に関する基本協定・同実施細目、全国都道府県における災害時等の広域応援に関する協定、関西広域連合と鳥取県との危機発生時の相互応援に関する覚書、関西防災・減災プラン及び関西広域応援・受援実施要綱により、関西広域連合が府県間の調整を行う枠組みが整備されている現状を踏まえた記載</p> <p>←災害対策基本法 86 条の 9 第 3 項, H24. 6. 27 内閣府・消防庁通知「災害対策</p>

<p>内閣総理大臣に報告の上、具体的な被災状況、受入れを希望する被災住民の数その他必要な事項を示して協議する。</p> <p><b>3 その他の都道府県から協議を受けた場合</b></p> <p>(1) 県</p> <ul style="list-style-type: none"> <li>・ 県は、他の都道府県から被災住民の受入れについて協議を受けたときは、県内の被災状況を勘案の上、受入れが可能と考えられる市町村に協議する。</li> </ul> <p>(2) 市町村</p> <ul style="list-style-type: none"> <li>・ 市町村は、県から(1)の協議を受けたときは、被災住民を受け入れないことについて正当な理由がある場合を除き、被災住民を受け入れ、避難所を提供する。</li> </ul> <p><b>4 被災住民に対する情報提供と支援</b></p> <ul style="list-style-type: none"> <li>・ 被災市町村は、広域一時滞在を受け入れた市町村の協力を得て、広域一時滞在を行っている被災住民の状況を把握するとともに、被災住民が必要とする情報を確実に提供するための体制を整備する。</li> <li>・ 広域一時滞在を受け入れた市町村は、被災市町村と連携し、受け入れた被災住民の状況の把握と、被災住民が必要とする情報を確実に提供できる体制の整備に努めるとともに、その生活支援に努める。</li> </ul>	<p>基本法の一部を改正する法律の運用について」</p> <p>←災害対策基本法 86 条の 9 第 4 項</p> <p>←災害対策基本法 86 条の 9 第 5 項</p> <p>←広域一時滞在进行している被災住民について被災市町村と受入市町村が連携して状況把握、確実な情報提供に取り組む旨を明記 (参考) 北海道地域防災計画「道及び市町村は、広域一時滞在により居住地以外の市町村に避難した被災住民に必要な情報や物資等を確実に送り届けられるよう、被災住民の所在地等の情報を共有するなど、避難元と避難先の市町村における連携に配慮する。」</p> <p>福島県地域防災計画「市町村は、大規模災害発生後に広域的に避難した住民の所在と安否を確認するとともに、支援制度の案内などを確実に伝達するため、避難先を把握する体制を早期に整備する。」</p> <p>新潟県地域防災計画「市町村は、国・県及び他市町村と連携し、避難住民を迅速に把握し、避難者が避難先で必要な情報や支援・サービスを容易かつ確実に受け取ることのできる体制の整備に努める。」「避難元と避難先の都道府県及び市町村は、居住地以外の市町村に避難する被災者の所在地等の情報の共有に努める。」</p> <p>静岡県地域防災計画「被災市町は、受入市町と協力して、広域避難者に対して必要な情報や支援が提供できる体制の整備に努める。」</p>
---	--

## 2 市町村地域防災計画における記載例

<b>&lt;記載例&gt;</b>	<b>&lt;出典等&gt;</b>
<p>〇〇市地域防災計画 一般災害対策編</p> <p>第〇編 災害予防</p> <p>第〇章第〇節 避難対策 &lt;以下の規定を挿入&gt;</p> <ul style="list-style-type: none"><li>市は、避難所を指定する際に併せて広域一時滞在の用にも供することについても定めるなど、他の市町村からの被災住民を受け入れることができる避難所をあらかじめ決定しておくよう努める。</li><li>市は、指定避難所が広域一時滞在の用に供する避難所にもなりうることにについて、あらかじめ施設管理者の同意を得るよう努める。</li></ul> <ul style="list-style-type: none"><li>市は、大規模広域災害時に円滑な広域一時滞在が可能となるよう、県その他関係機関と連携し、他の市町村との相互応援協定の締結や、運送事業者との被災住民の運送に関する協定の締結に取り組むなど、関係機関との連携の強化に努めるほか、発災時の具体的な避難・受入方法を含めた手順等を定めるよう努める。</li></ul>	<p>←防災基本計画「市町村は避難所を指定する際に併せて広域一時滞在の用にも供することについても定めるなど、他の市町村からの被災者を受け入れることができる施設等をあらかじめ決定しておくよう努めるものとする。」</p> <p>←防災基本計画「市町村は、公民館、学校等の公共的施設等を対象に、地域の人口、誘致圏域、地形、災害に対する安全性等に配慮し、その管理者の同意を得た上で、被災者が避難生活を送るための指定避難所をあらかじめ指定し、住民への周知徹底を図るものとする。」</p> <p>関西広域連合からの質問に対する内閣府回答「(質問) 広域一時滞在の用に供する避難所を事前決定する際の基準を特に設ける予定はないということでしたら、指定避難所はすべて、広域一時滞在の用に供する避難所にもなりうるものと理解してよろしいか。」「(回答) お見込みのとおりです。指定避難所は、広域一時滞るか否かにかかわらず、避難のための立ち退き行った被災者を避難のために必要な間滞在させ、又は居住の場所を確保することが困難な被災者を一時的に滞在させるものです。」</p> <p>←防災基本計画「地方公共団体は、大規模広域災害時に円滑な広域避難が可能となるよう、他の地方公共団体との広域一時滞在に係る応援協定の締結や、被災者の運送が円滑に実施されるよう運送事業者等との協定の締結など、発災時の具体的な避難・受入方法を含めた手順等を定めるよう努めるものとする。」</p>

## 第〇編 災害応急対策

### 第〇章第〇節 組織体制 <以下の規定を挿入>

- ・なお、国内で大規模広域災害が発生し、災害応急対策（市外における応援活動を含む。）を行うため特に必要があると認められるときは、災害対策支援本部等の名称により、災害対策本部を設置して職員を動員する場合に準じた対応を行うことができる。

### 第〇章第〇節 広域一時滞在 <節自体を新設>

#### 1 県内における広域一時滞在

##### (1) 広域一時滞在を行う必要がある場合

- ・市は、被災住民の生命・身体を保護し、又は居住の場所を確保するため、県内他市町村域における広域一時滞在有の必要があると認めるときは、県に報告の上、具体的な被災状況、受入れを希望する被災住民の数その他必要な事項を示して、県内他市町村に被災住民の受入れについて協議することができる。
- ・市は、県に対し、広域一時滞在有の協議先とすべき市町村及び当該市町村の受入れ能力（施設数、施設概要等）その他広域一時滞在有に関する事項について助言を求めることができる。

##### (2) 広域一時滞在有の協議を受けた場合

- ・市は、県内他市町村から被災住民の受入れについて協議を受けた場合は、被災住民を受け入れないことについて正当な理由がある場合を除き、被災住民を受け入れる避難所を決定し、被災住民を受け入れる。

←通常、災害対策本部は、自市町村内の災害対応を行う場合に設置するものであるが、広域一時滞在有の受入れも含め自市町村外の災害に対する応援活動を行う場合も、災害対策支援本部等の名称により、災害対策本部の設置に準じた対応ができる旨をあらかじめ明文化するもの。自市町村外の災害に対する応援活動を行う場合の組織体制については、あくまで任意のものとして、地域防災計画には記載しないとの考え方もある一方、左記のような記載に止まらず、そうした場合の組織体制を災害対策支援本部等として明記し、職員の動員体制を具体的に記載する考え方もある。現行の記載と整合するよう各団体に工夫していただきたい。

←災害対策基本法 86 条の 8 第 1 項, 第 2 項, H24. 6. 27 内閣府・消防庁通知「災害対策基本法の一部を改正する法律の運用について」

←災害対策基本法 86 条の 12, H24. 6. 27 内閣府・消防庁通知「災害対策基本法の一部を改正する法律の運用について」

←災害対策基本法 86 条の 8 第 3 項

<p><b>2 県外における広域一時滞在</b></p> <p>(1) 広域一時滞在を行う必要がある場合</p> <ul style="list-style-type: none"> <li>市は、県と協議の上、他の都道府県域における広域一時滞在有の必要があると認めるときは、県に対し、具体的な被災状況、受入れを希望する被災住民の数その他必要な事項を示し、他の都道府県と被災住民の受入れについて協議することを求める。</li> </ul> <p>(2) 広域一時滞在有の協議を受けた場合</p> <ul style="list-style-type: none"> <li>市は、県から他の都道府県の被災住民の受入れについて協議を受けた場合は、被災住民を受け入れないことについて正当な理由がある場合を除き、被災住民を受け入れる避難所を決定し、被災住民を受け入れる。</li> </ul> <p><b>3 被災住民に対する情報提供と支援</b></p> <ul style="list-style-type: none"> <li>被災市町村は、広域一時滞在有を受け入れた市町村の協力を得て、広域一時滞在有を行っている被災住民の状況を把握するとともに、被災住民が必要とする情報を確実に提供するための体制を整備する。</li> <li>広域一時滞在有を受け入れた市町村は、被災市町村と連携し、受け入れた被災住民の状況の把握と、被災住民が必要とする情報を確実に提供できる体制の整備に努めるとともに、その生活支援に努める。</li> </ul>	<p>←災害対策基本法 86 条の 9 第 1 項、H24. 6. 27 内閣府・消防庁通知「災害対策基本法の一部を改正する法律の運用について」</p> <p>←災害対策基本法 86 条の 9 第 4 項</p> <p>←災害対策基本法 86 条の 9 第 5 項</p> <p>←広域一時滞在有を行っている被災住民について被災市町村と受入市町村が連携して状況把握、確実な情報提供に取り組む旨を明記</p>
--	---

【参考4】原子力災害に係る広域避難の検討経緯（主なもの）

月	国等	広域連合
<平成23年度>		
3月		関西防災・減災プラン(原子力災害対策編)策定
<平成24年度>		
6月	原子力災害対策特別措置法改正	
10月	原子力災害対策指針制定	
<平成25年度>		
4月		広域連合委員会 福井、滋賀、京都3府県の要請により広域避難の受入調整開始
6月		関西防災・減災プラン(原子力災害対策編)改訂
3月		原子力災害に係る広域避難ガイドライン策定
<平成27年度>		
12月	「高浜地域の緊急時対応」策定	
<平成28年度>		
8月	高浜地域における内閣府・3府県及び関西広域連合との合同原子力防災訓練（高浜発電所）	広域避難実動訓練
<平成29年度>		
10月	「高浜地域の緊急時対応」改定、「大飯地域の緊急時対応」策定	
<平成30年度>		
8月	原子力総合防災訓練（大飯発電所及び高浜発電所）	広域避難実動訓練
3月		関西防災・減災プラン(原子力災害対策編)改訂
<令和元年度>		
8月	福井県原子力総合防災訓練（美浜発電所）	広域避難実動訓練
<令和2年度>		
7月	「高浜地域の緊急時対応」、「大飯地域の緊急時対応」改定	
8月	福井県原子力総合防災訓練（大飯発電所）	広域避難情報伝達訓練
1月	「美浜地域の緊急時対応」策定	
<令和3年度>		
10月	美浜地域における3県・内閣府合同原子力防災訓練（美浜発電所）	広域避難情報伝達訓練
3月		関西防災・減災プラン(原子力災害対策編)改訂
<令和4年度>		
11月	原子力総合防災訓練（美浜発電所）	広域避難実動訓練
<令和5年度>		
10月	福井県原子力総合防災訓練（高浜発電所）	広域避難実動訓練
3月		関西防災・減災プラン(原子力災害対策編)改訂